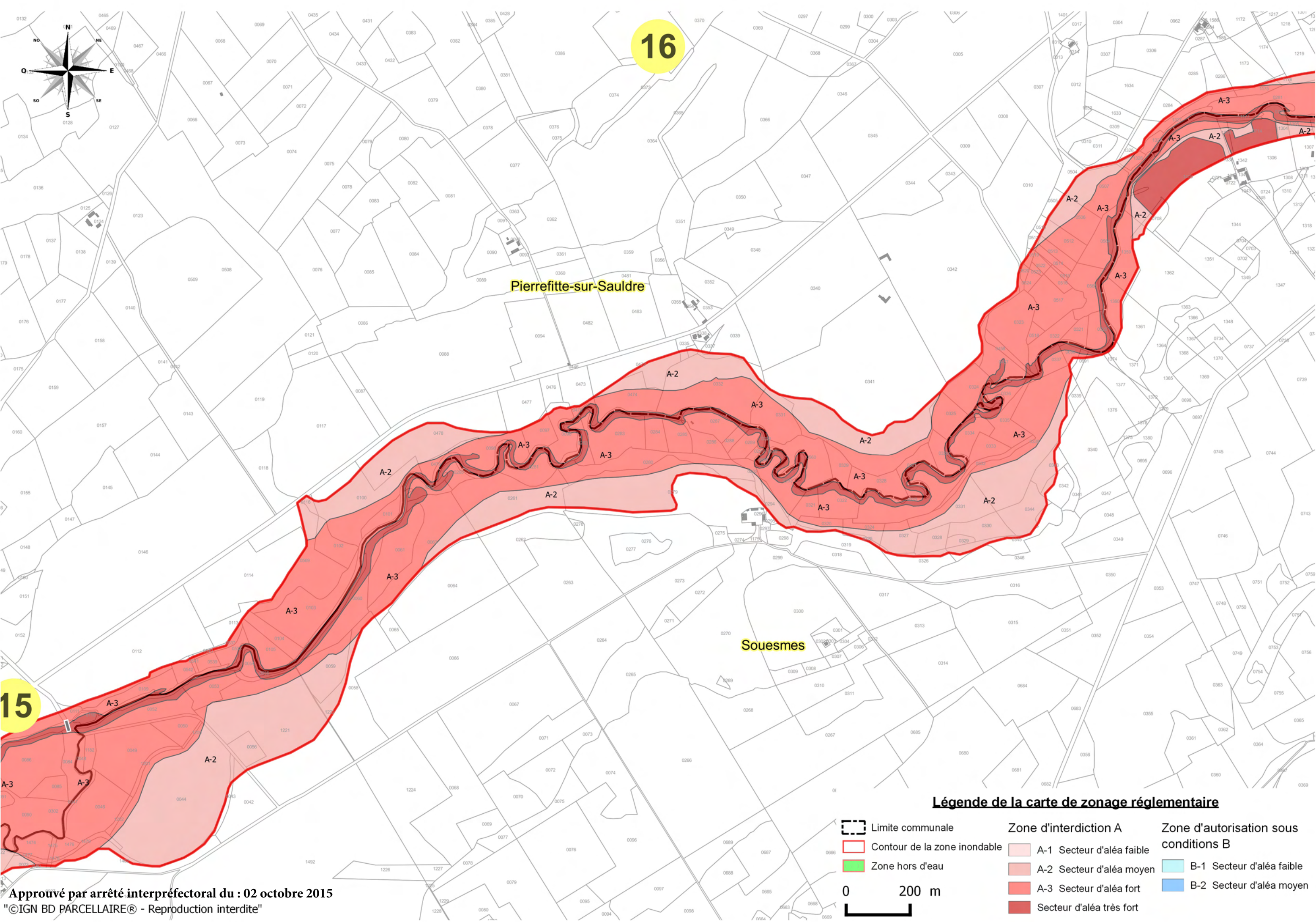


Approuvé par arrêté interpréfectoral du : 02 octobre 2015
 "©IGN BD PARCELLAIRE® - Reproduction interdite"

Légende de la carte de zonage réglementaire

Limite communale	Zone d'interdiction A	Zone d'autorisation sous conditions B
Contour de la zone inondable	A-1 Secteur d'aléa faible	B-1 Secteur d'aléa faible
Zone hors d'eau	A-2 Secteur d'aléa moyen	B-2 Secteur d'aléa moyen
0 200 m	A-3 Secteur d'aléa fort	B-2 Secteur d'aléa moyen
	Secteur d'aléa très fort	












16

15


Pierrefitte-sur-Sauldre

Souesmes

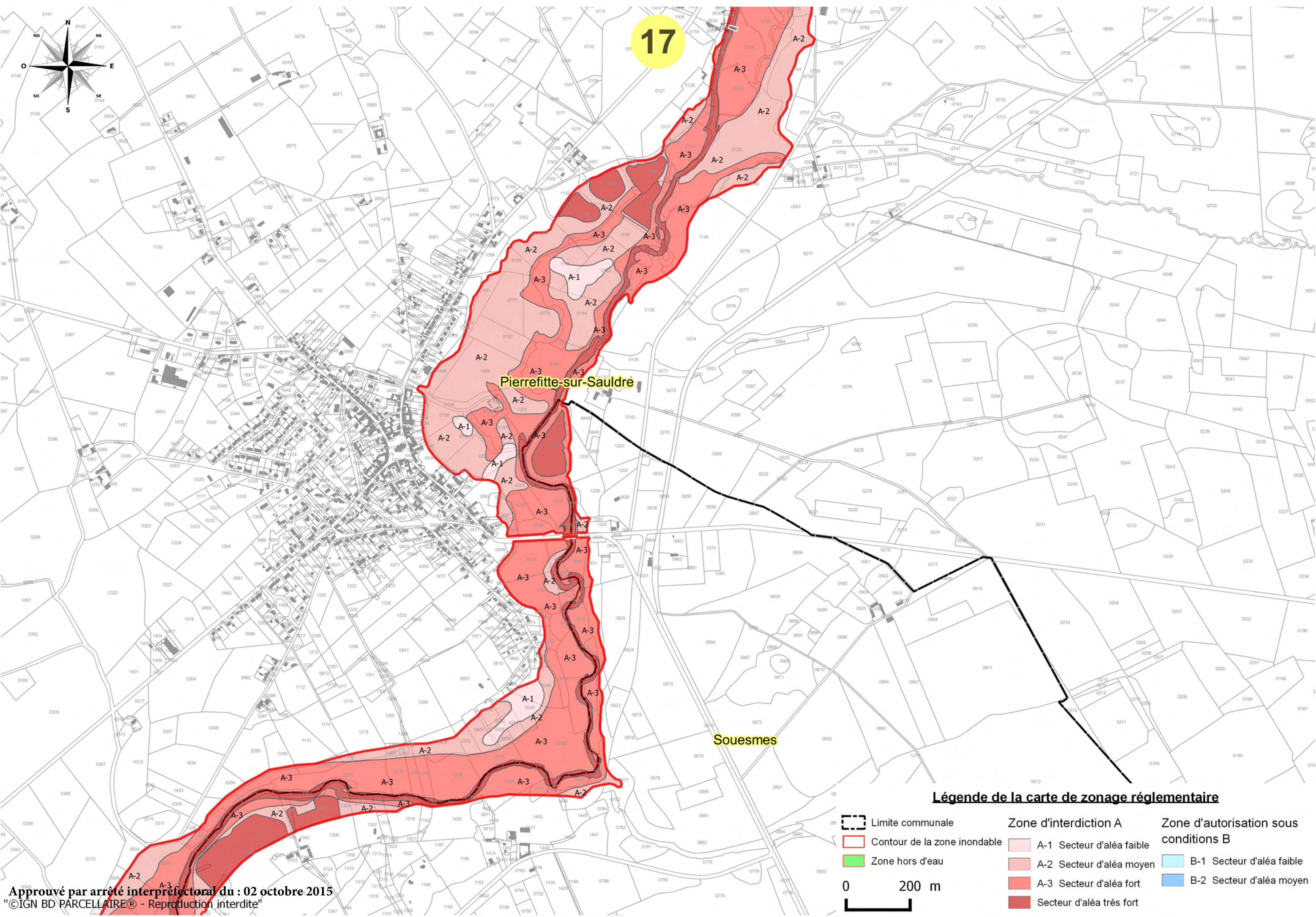
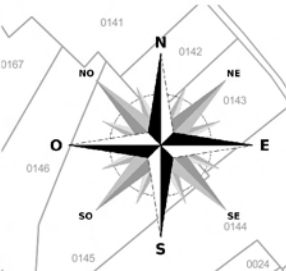
Légende de la carte de zonage réglementaire

-  Limite communale
-  Contour de la zone inondable
-  Zone hors d'eau
-  A-1 Secteur d'aléa faible
-  A-2 Secteur d'aléa moyen
-  A-3 Secteur d'aléa fort
-  Secteur d'aléa très fort
-  B-1 Secteur d'aléa faible
-  B-2 Secteur d'aléa moyen

0 200 m






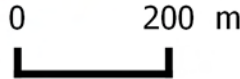






17



Pierrefitte-sur-Sauldré

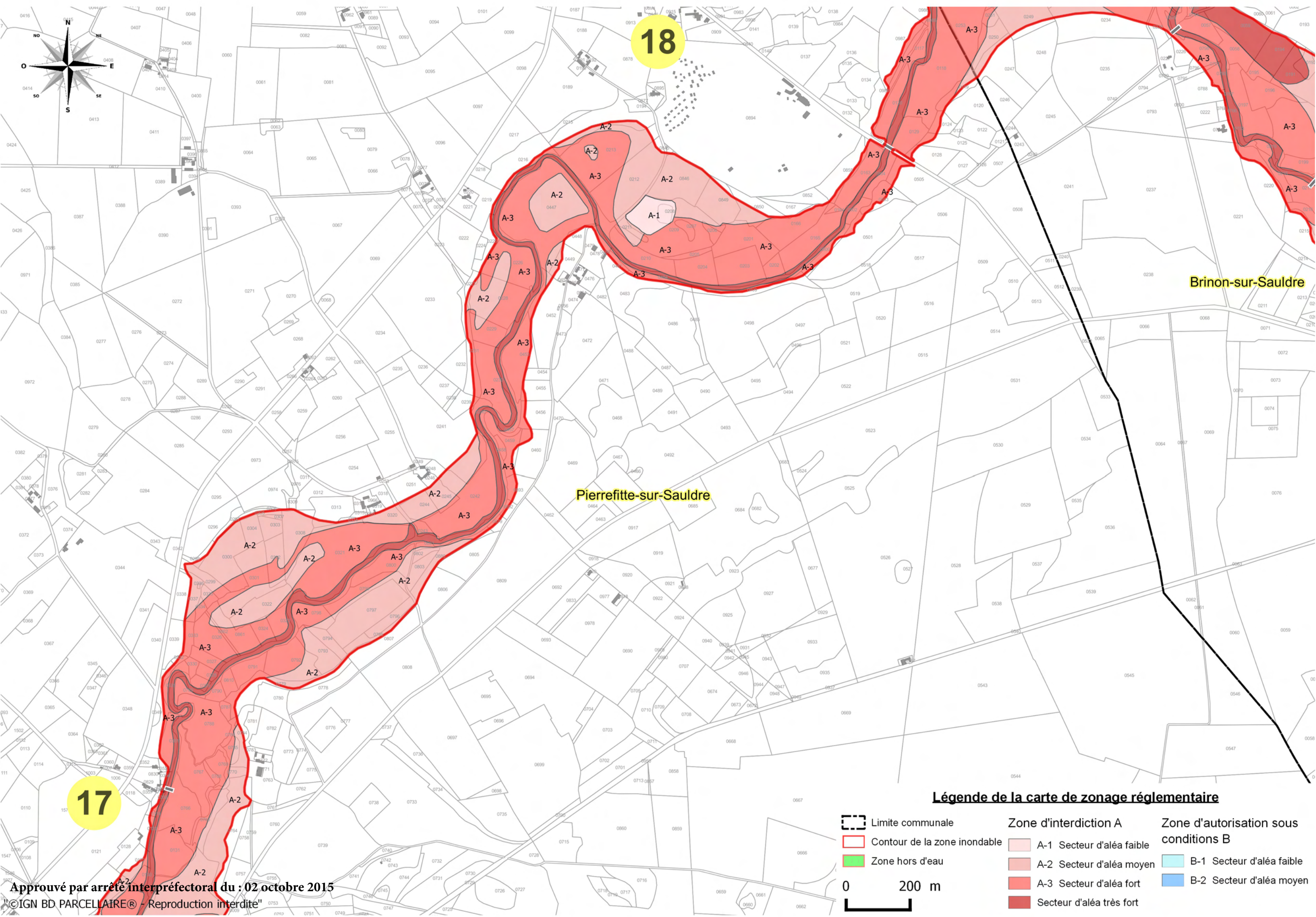
Souesmes

Légende de la carte de zonage réglementaire

-  Limite communale
-  Contour de la zone inondable
-  Zone hors d'eau
- 
- Zone d'interdiction A**
-  A-1 Secteur d'aléa faible
-  A-2 Secteur d'aléa moyen
-  A-3 Secteur d'aléa fort
-  Secteur d'aléa très fort
- Zone d'autorisation sous conditions B**
-  B-1 Secteur d'aléa faible
-  B-2 Secteur d'aléa moyen

Approuvé par arrêté inter préfectoral du : 02 octobre 2015

"©IGN BD PARCELLAIRE® - Reproduction interdite"












18

17

Brinon-sur-Sauldre

Pierrefitte-sur-Sauldre

Légende de la carte de zonage réglementaire

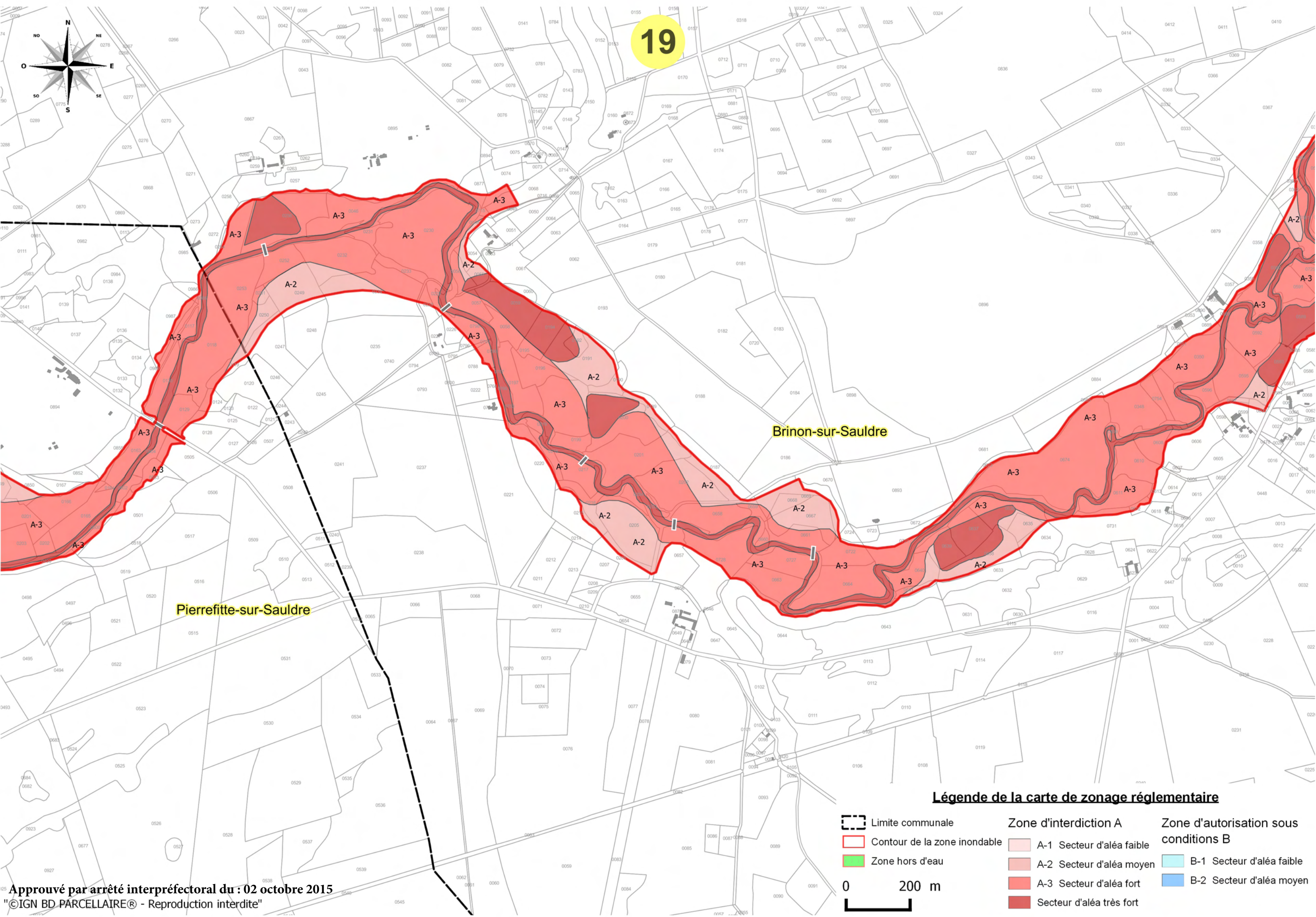
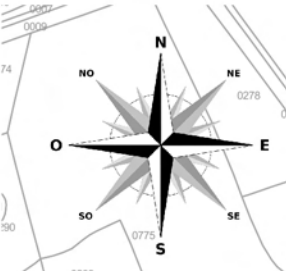
-  Limite communale
-  Contour de la zone inondable
-  Zone hors d'eau
-  A-1 Secteur d'aléa faible
-  A-2 Secteur d'aléa moyen
-  A-3 Secteur d'aléa fort
-  Secteur d'aléa très fort
-  B-1 Secteur d'aléa faible
-  B-2 Secteur d'aléa moyen



Approuvé par arrêté interpréfectoral du :02 octobre 2015

©IGN BD PARCELLAIRE® - Reproduction interdite










19



Pierrefitte-sur-Sauldre

Brinon-sur-Sauldre

Légende de la carte de zonage réglementaire

-  Limite communale
-  Contour de la zone inondable
-  Zone hors d'eau
-  A-1 Secteur d'aléa faible
-  A-2 Secteur d'aléa moyen
-  A-3 Secteur d'aléa fort
-  Secteur d'aléa très fort
-  B-1 Secteur d'aléa faible
-  B-2 Secteur d'aléa moyen

0 200 m