



**Demande de**  **Permis d'aménager comprenant ou non des constructions et/ou des démolitions**  
 **Permis de construire comprenant ou non des démolitions**

Ce document est émis par le ministère en charge de l'urbanisme.

**Pour les demandes de permis de construire de maisons individuelles et de leurs annexes, vous pouvez utiliser le formulaire spécifique cerfa n° 13406**

Depuis le 1<sup>er</sup> janvier 2022, vous pouvez déposer votre demande par voie dématérialisée selon les modalités définies par la commune compétente pour la recevoir.

**Ce formulaire peut se remplir facilement sur ordinateur avec un lecteur pdf.**

**Vous devez utiliser ce formulaire si :**

- vous réalisez un aménagement (lotissement, camping, aire de stationnement, parc d'attraction, terrain de sports ou loisirs...).
- vous réalisez une nouvelle construction.
- vous effectuez des travaux sur une construction existante.
- votre projet comprend des démolitions.
- votre projet nécessite une autorisation d'exploitation commerciale.

Pour savoir précisément à quelle(s) formalité(s) est soumis votre projet, vous pouvez vous reporter à la notice explicative ou vous renseigner auprès de la mairie du lieu de votre projet ou vous rendre sur le service en ligne Assistance aux demandes d'autorisations d'urbanisme (AD'AU) disponible sur [www.service-public.fr](http://www.service-public.fr)

Cadre réservé à la mairie du lieu du projet

PC ou PA Dpt Commune Année N° de dossier  
 PC 41 15 222 200 16  
 La présente déclaration a été reçue à la mairie le 17 OCT, 2022

Cachet de la mairie et signature du receveur

**Dossier transmis :**

à l'Architecte des Bâtiments de France  
 au Directeur du Parc National  
 au Secrétariat de la Commission Départementale d'Aménagement Commercial  
 au Secrétariat de la Commission Nationale d'Aménagement Commercial

**1 Identité du demandeur [1]**

Le demandeur indiqué dans le cadre ci-dessous sera le titulaire de la future autorisation et le redevable des taxes d'urbanisme. Dans le cas de demandeurs multiples, chacun des demandeurs, à partir deuxième, doit remplir la fiche complémentaire « Autres demandeurs ». Les décisions prises par l'administration seront notifiées au demandeur indiqué ci-dessous. Une copie sera adressée aux autres demandeurs, qui seront co-titulaires de l'autorisation et solidairement responsables du paiement des taxes.

**1.1 Vous êtes un particulier**  Madame  Monsieur

Nom \_\_\_\_\_ Prénom \_\_\_\_\_

Date et lieu de naissance : Date : \_\_\_\_/\_\_\_\_/\_\_\_\_

Commune : \_\_\_\_\_

Département : \_\_\_\_ Pays : \_\_\_\_\_

Direction Départementale des Territoires  
 Service Urbanisme et Aménagement  
**COURRIER REÇU LE :**

25 OCT. 2022

- Chef de service  
 PPU  
 Chargé Mission Revitalisation  
 DDCV  
 CDAC
- Adjoint au chef de service  
 DFU  
 Secrétariat  
 Copie

[1] Vous pouvez déposer une demande si vous êtes dans un des quatre cas suivants : vous êtes propriétaire du terrain ou mandataire du ou des propriétaires ; vous avez l'autorisation du ou des propriétaires ; vous êtes co-indivisaire du terrain en indivision ou son mandataire ; vous avez qualité pour bénéficier de l'expropriation du terrain pour cause d'utilité publique.

**1.2 Vous êtes une personne morale**

Dénomination : PHOTOSOL DEVELOPPEMENT Raison sociale : \_\_\_\_\_  
 N° SIRET : 5 1 8 3 1 0 4 4 6 0 0 0 6 8 Type de société (SA, SCI...) : SAS Société par actions simplifiées  
 Représentant de la personne morale :  Madame  Monsieur  
 Nom : GUINARD Prénom : David

**2 Coordonnées du demandeur**

Adresse : Numéro : 40-42 Voie : Rue a Boétie  
 Lieu-dit : \_\_\_\_\_  
 Localité : Paris  
 Code postal : 7 5 0 0 8 BP : \_\_\_\_\_ Cedex : \_\_\_\_\_  
 Téléphone : 0 6 7 2 3 8 4 9 5 2 Indicatif pour le pays étranger : \_\_\_\_\_  
 Adresse électronique : nafissatou.falana @ photosol.fr  
 Si le demandeur habite à l'étranger : \_\_\_\_\_  
 Pays : \_\_\_\_\_ Division territoriale : \_\_\_\_\_

**2Bis Identité et coordonnées d'une personne autre que le(s) demandeur(s) [2]**

Si vous souhaitez que les réponses de l'administration (autres que les décisions) soient adressées à une autre personne, veuillez préciser son nom et ses coordonnées.  
 Pour un particulier :  Madame  Monsieur  
 Nom : \_\_\_\_\_ Prénom : \_\_\_\_\_  
 Pour une personne morale :  
 Dénomination : \_\_\_\_\_ Raison sociale : \_\_\_\_\_  
 N° SIRET : \_\_\_\_\_ Type de société (SA, SCI...) : \_\_\_\_\_  
 Représentant de la personne morale :  Madame  Monsieur  
 Nom : \_\_\_\_\_ Prénom : \_\_\_\_\_

Adresse : Numéro : 4 Voie : \_\_\_\_\_  
 Lieu-dit : \_\_\_\_\_  
 Localité : \_\_\_\_\_  
 Code postal : \_\_\_\_\_ BP : \_\_\_\_\_ Cedex : \_\_\_\_\_  
 Si cette personne habite à l'étranger : \_\_\_\_\_  
 Pays : \_\_\_\_\_ Division territoriale : \_\_\_\_\_  
 Téléphone : \_\_\_\_\_ Indicatif pour le pays étranger : \_\_\_\_\_  
 Adresse électronique : \_\_\_\_\_ @ \_\_\_\_\_

J'accepte de recevoir à l'adresse électronique communiquée les réponses de l'administration et notamment par lettre recommandée électronique ou par un autre procédé électronique équivalent les documents habituellement notifiés par lettre recommandée avec accusé de réception.

[2] J'ai pris bonne note que ces informations doivent être communiquées avec l'accord de la personne concernée.

# Projet de centrale photovoltaïque

## Montrieux-en-Sologne (41)



### Pièce 1

## Dossier architectural sur la commune de Montrieux-en-Sologne

#### Dossier de demande d'autorisations au titre du permis de construire :

- **Pièce 1** : Dossier architectural sur la commune de Montrieux-en-Sologne
- **Pièce 2A** : Étude d'impacts sur l'Environnement (EIE)
- **Pièce 2B** : Annexe : volet naturel de l'étude d'impacts sur l'Environnement (VNEI)
- **Pièce 2C** : Annexe : volet Paysage et patrimoine
- **Pièce 2D** : Résumé non Technique (RNT) de l'Étude d'Impacts sur l'Environnement

 **PHOTOSOL**  
Producteur d'énergie photovoltaïque

PHOTOSOL DEVELOPPEMENT  
40/42 rue la Boétie 75008 PARIS



Région Centre-Val de Loire  
Département de Loir-et-Cher (41)  
Commune de MONTRIEUX-EN-SOLOGNE (41210)

## DEMANDE DE PERMIS DE CONSTRUIRE SEPTEMBRE 2022

Maître d'Ouvrage:  
PHOTOSOL DEVELOPPEMENT



 **PHOTOSOL**  
Producteur d'énergie photovoltaïque

Adresse de Correspondance :  
PHOTOSOL DEVELOPPEMENT  
40/42 rue la Boétie- 75008 PARIS  
Tel: 06 72384952  
mail : nafissatou.falana@photosol.fr



# Pièces constitutives du dossier de demande de permis de construire

	<b>Sommaire</b> .....	
	<b>Pièces Administratives</b> .....	1
	Formulaire de demande de Permis de Construire.....	2 à 6
	Bordereau de dépôt des pièces jointes.....	7 à 11
	Extrait K-BIS PHOTOSOL DEVELOPPEMENT .....	12
	Tableau récapitulatif du foncier concerné par le projet.....	13 à 14
<b>PC 1</b>	<b>Plans de situation du projet</b> .....	15
	Localisation générale du projet.....	16
	Vue aérienne .....	17
	Plan cadastral du foncier concerné par le projet.....	18
<b>PC 2</b>	<b>Plans de masse des constructions</b> .....	19
	Plan de masse - état existant.....	20
	Plan de masse - état projeté.....	21
	Plan de masse du projet avec vue aérienne.....	22
	Emprises du projet au 1/750ème .....	23 à 24
<b>PC 3</b>	<b>Plans en coupe du terrain et de la construction</b> .....	25
	Plan de localisation des coupes AA' et BB'.....	26
	Profil en long du terrain dans l'axe du projet AA'.....	27
	Profil en long du terrain dans l'axe du projet BB'.....	28
	Vue en coupe d'une table photovoltaïque .....	29
	Vue en coupe d'un poste de transformation.....	30
	Vue en coupe du local technique.....	31
	Vue en coupe du poste de livraison.....	32
<b>PC 4</b>	<b>Notice décrivant le terrain et présentant le projet et ses aménagements</b> .....	33 à 35
<b>PC 5</b>	<b>Plans des façades et des toitures</b> .....	37
	Plan modèle d'une table photovoltaïque de 18 panneaux .....	38
	Vue des façades du poste de livraison .....	39
	Vue des façades d'un poste de transformation.....	40
	Vue des façades du local technique.....	41
	Vue des façades d'un portail et de la clôture.....	42
	Vue des façades d'une citerne.....	43
<b>PC 6</b>	<b>Document graphique permettant d'apprécier l'insertion du projet de construction dans son environnement</b> .....	45
	Plan de localisation des points de vues photographiques.....	46
	Photomontages .....	47 à 63
<b>PC 7</b>	<b>Photographie permettant de situer le terrain dans l'environnement proche</b> .....	65
	Plan de localisation du point de vue photographique.....	66
	Photographies.....	67 à 69
<b>PC 8</b>	<b>Photographie permettant de situer le terrain dans le paysage lointain</b> .....	71
	Plan de localisation du point de vue photographique.....	72
	Photographies.....	73 à 76
<b>PC 11</b>	<b>Étude d'impact (voir document joint)</b> .....	77



Contenu

- Formulaire de demande de Permis de Construire
- Bordereau de dépôt des pièces jointes
- Extrait K-BIS PHOTOSOL DEVELOPPEMENT

## PIÈCES ADMINISTRATIVES

Architecte

**I'M IN ARCHITECTURE**  
21 rue d'Auteuil 75016 PARIS  
06 71 15 45 63 // [im.in.archi@gmx.com](mailto:im.in.archi@gmx.com)  
SARL au capital de 16500€  
533 863 940 R.C.S. PARIS

Maître d'ouvrage

 **PHOTOSOL**  
Producteur d'énergie photovoltaïque

Adresse de Correspondance :  
PHOTOSOL DEVELOPPEMENT  
40-42 rue la Boétie 75008 PARIS





**Demande de**  **Permis d'aménager comprenant ou non des constructions et/ou des démolitions**  
 **Permis de construire comprenant ou non des démolitions**

Ce document est émis par le ministère en charge de l'urbanisme.

**Pour les demandes de permis de construire de maisons individuelles et de leurs annexes, vous pouvez utiliser le formulaire spécifique cerfa n° 13406**

Depuis le 1<sup>er</sup> janvier 2022, vous pouvez déposer votre demande par voie dématérialisée selon les modalités définies par la commune compétente pour la recevoir.

**Ce formulaire peut se remplir facilement sur ordinateur avec un lecteur pdf.**

**Vous devez utiliser ce formulaire si :**

- vous réalisez un aménagement (lotissement, camping, aire de stationnement, parc d'attraction, terrain de sports ou loisirs...).
- vous réalisez une nouvelle construction.
- vous effectuez des travaux sur une construction existante.
- votre projet comprend des démolitions.
- votre projet nécessite une autorisation d'exploitation commerciale.

Pour savoir précisément à quelle(s) formalité(s) est soumis votre projet, vous pouvez vous reporter à la notice explicative ou vous renseigner auprès de la mairie du lieu de votre projet ou vous rendre sur le service en ligne Assistance aux demandes d'autorisations d'urbanisme (AD'AU) disponible sur [www.service-public.fr](http://www.service-public.fr)

Cadre réservé à la mairie du lieu du projet				
PC ou PA	Dpt	Commune	Année	N° de dossier
La présente déclaration a été reçue à la mairie le ____/____/____				
Cachet de la mairie et signature du receveur				
<b>Dossier transmis :</b>				
<input type="checkbox"/> à l'Architecte des Bâtiments de France				
<input type="checkbox"/> au Directeur du Parc National				
<input type="checkbox"/> au Secrétariat de la Commission Départementale d'Aménagement Commercial				
<input type="checkbox"/> au Secrétariat de la Commission Nationale d'Aménagement Commercial				

**1 Identité du demandeur<sup>[1]</sup>**

Le demandeur indiqué dans le cadre ci-dessous sera le titulaire de la future autorisation et le redevable des taxes d'urbanisme. Dans le cas de demandeurs multiples, chacun des demandeurs, à partir deuxième, doit remplir la fiche complémentaire « Autres demandeurs ». Les décisions prises par l'administration seront notifiées au demandeur indiqué ci-dessous. Une copie sera adressée aux autres demandeurs, qui seront co-titulaires de l'autorisation et solidairement responsables du paiement des taxes.

**1.1 Vous êtes un particulier**

Madame  Monsieur

Nom \_\_\_\_\_ Prénom \_\_\_\_\_

Date et lieu de naissance : Date : \_\_\_\_/\_\_\_\_/\_\_\_\_ Commune : \_\_\_\_\_

Département : \_\_\_\_ Pays : \_\_\_\_\_

[1] Vous pouvez déposer une demande si vous êtes dans un des quatre cas suivants : vous êtes propriétaire du terrain ou mandataire du ou des propriétaires ; vous avez l'autorisation du ou des propriétaires ; vous êtes co-indivisaire du terrain en indivision ou son mandataire ; vous avez qualité pour bénéficier de l'expropriation du terrain pour cause d'utilité publique.

**1.2 Vous êtes une personne morale**

Dénomination : PHOTOSOL DEVELOPPEMENT Raison sociale : \_\_\_\_\_

N° SIRET : 5 1 8 3 1 0 4 4 6 0 0 0 6 8 Type de société (SA, SCI...) : SAS Société par actions simplifiées

Représentant de la personne morale :  Madame  Monsieur

Nom : GUINARD Prénom : David

**2 Coordonnées du demandeur**

Adresse : Numéro : 40-42 Voie : Rue a Boétie

Lieu-dit : \_\_\_\_\_

Localité : Paris

Code postal : 7 5 0 0 8 BP : \_\_\_\_\_ Cedex : \_\_\_\_\_

Téléphone : 0 6 7 2 3 8 4 9 5 2 Indicatif pour le pays étranger : \_\_\_\_\_

Adresse électronique : nafissatou.falana @photosol.fr

Si le demandeur habite à l'étranger : Pays : \_\_\_\_\_ Division territoriale : \_\_\_\_\_

**2Bis Identité et coordonnées d'une personne autre que le(s) demandeur(s)<sup>[2]</sup>**

Si vous souhaitez que les réponses de l'administration (autres que les décisions) soient adressées à une autre personne, veuillez préciser son nom et ses coordonnées.

**Pour un particulier :**  Madame  Monsieur

Nom \_\_\_\_\_ Prénom \_\_\_\_\_

**Pour une personne morale :**

Dénomination : \_\_\_\_\_ Raison sociale : \_\_\_\_\_

N° SIRET : \_\_\_\_\_ Type de société (SA, SCI...) : \_\_\_\_\_

Représentant de la personne morale :  Madame  Monsieur

Nom : \_\_\_\_\_ Prénom : \_\_\_\_\_

Adresse : Numéro : 4 Voie : \_\_\_\_\_

Lieu-dit : \_\_\_\_\_

Localité : \_\_\_\_\_

Code postal : \_\_\_\_\_ BP : \_\_\_\_\_ Cedex : \_\_\_\_\_

Si cette personne habite à l'étranger : Pays : \_\_\_\_\_ Division territoriale : \_\_\_\_\_

Téléphone : \_\_\_\_\_ Indicatif pour le pays étranger : \_\_\_\_\_

Adresse électronique : \_\_\_\_\_ @ \_\_\_\_\_

J'accepte de recevoir à l'adresse électronique communiquée les réponses de l'administration et notamment par lettre recommandée électronique ou par un autre procédé électronique équivalent les documents habituellement notifiés par lettre recommandée avec accusé de réception.

[2] J'ai pris bonne note que ces informations doivent être communiquées avec l'accord de la personne concernée.

### 3 Le terrain

#### 3.1 Localisation du (ou des) terrain(s)

**i** Les informations et plans (voir liste des pièces à joindre) que vous fournissez doivent permettre à l'administration de localiser précisément le (ou les) terrain(s) concerné(s) par votre projet.

Le terrain est constitué de l'ensemble des parcelles cadastrales d'un seul tenant appartenant à un même propriétaire.

**Adresse du (ou des) terrain(s)**

Numéro :  Voie :

Lieu-dit :

Localité :

Code postal :

**Références cadastrales<sup>[3]</sup> :**

**i** Si votre projet porte sur plusieurs parcelles cadastrales, veuillez renseigner la fiche complémentaire page 12.

Préfixe :  Section :  Numéro :    Superficie de la parcelle cadastrale (en m<sup>2</sup>) :

#### 3.2 Situation juridique du terrain

**i** Ces données, qui sont facultatives, peuvent toutefois vous permettre de faire valoir des droits à construire ou de bénéficier d'impositions plus favorables.

Êtes-vous titulaire d'un certificat d'urbanisme pour ce terrain ?  Oui  Non  Je ne sais pas

Le terrain est-il situé dans un lotissement ?  Oui  Non  Je ne sais pas

Le terrain est-il situé dans une Zone d'Aménagement Concertée (Z.A.C.) ?  Oui  Non  Je ne sais pas

Le terrain fait-il partie d'un remembrement urbain (Association Foncière Urbain) ?  Oui  Non  Je ne sais pas

Le terrain est-il situé dans un périmètre ayant fait l'objet d'une convention de Projet Urbain Partenarial (P.U.P.) ?  Oui  Non  Je ne sais pas

Le projet est-il situé dans le périmètre d'une Opération d'Intérêt National (O.I.N.) ?  Oui  Non  Je ne sais pas

Si votre terrain est concerné par l'un des cas ci-dessus, veuillez préciser, si vous les connaissez, les dates de décision ou d'autorisation, les numéros et les dénominations :

### 4 À remplir pour une demande concernant un projet d'aménagement

**i** Si votre projet ne comporte pas d'aménagements, reportez-vous directement au cadre 5 (projet de construction).

#### 4.1 Nature des travaux, installations ou aménagements envisagés quel que soit le secteur de la commune

**i** Cochez la ou les cases correspondantes.

Lotissement

Remembrement réalisé par une association foncière urbaine libre

Terrain de camping

Parc résidentiel de loisirs ou village de vacances

Aménagement d'un terrain pour la pratique de sports ou de loisirs motorisés

Aménagement d'un parc d'attraction ou d'une aire de jeux et de sports

Aménagement d'un golf

Aménagement d'un terrain pour au moins 2 résidences démontables, créant une surface de plancher totale supérieure à 40 m<sup>2</sup>, constituant l'habitat permanent de leurs utilisateurs

Aménagement d'une aire d'accueil ou d'un terrain familial des gens du voyage recevant plus de deux résidences mobiles

Aires de stationnement ouvertes au public, dépôts de véhicules et garages collectifs de caravanes ou de résidences mobiles de loisirs

• Contenance (nombre d'unités) :

Travaux d'affouillements ou d'exhaussements du sol :

• Superficie en m<sup>2</sup> :

• Profondeur (pour les affouillements) :

• Hauteur (pour les exhaussements) :

[3] En cas de besoin, vous pouvez vous renseigner auprès de la mairie.

#### Dans les secteurs protégés

**Aménagement situé dans un espace remarquable ou milieu du littoral identifié dans un document d'urbanisme comme devant être protégé<sup>[4]</sup> :**

Chemin piétonnier ou objet mobilier destiné

à l'accueil ou à l'information du public, lorsqu'ils sont nécessaires à la gestion ou à l'ouverture au public de ces espaces ou milieux

Aménagement nécessaire à l'exercice des activités agricoles, de pêche et de culture marine ou lacustres, conchylicoles, pastorales et forestières

**Aménagement situé dans le périmètre d'un site patrimonial remarquable ou dans les abords des monuments historiques<sup>[4]</sup> :**

Création d'une voie

Travaux ayant pour effet de modifier les caractéristiques d'une voie existante

Création d'un espace public

**Aménagement situé dans un site classé ou une réserve naturelle<sup>[4]</sup> :**

Création d'un espace public

Courte description de votre projet ou de vos travaux :

Superficie du (ou des) terrain(s) à aménager (en m<sup>2</sup>) :

Si les travaux sont réalisés par tranches, veuillez en préciser le nombre et leur contenu :

#### 4.2 À remplir pour une demande concernant un lotissement

Nombre maximum de lots projetés :  Surface de plancher maximale envisagée (en m<sup>2</sup>) :

**Comment la constructibilité globale sera-t-elle répartie ?**

Par application du coefficient d'occupation du sol (COS) à chaque lot

La constructibilité sera déterminée à la vente (ou à la location) de chaque lot. Dans ce cas, le lotisseur devra fournir un certificat aux constructeurs.

Conformément aux plans ou tableaux joints à la présente demande

Le projet fait-il l'objet d'une demande de travaux définition différés ?  Oui  Non

Si oui, quelle garantie sera utilisée ?

Consignation en compte bloqué ou  Garantie financière d'achèvement des travaux

Le projet fait-il l'objet d'une demande de vente ou location de lots par anticipation ?  Oui  Non

[4] En cas de besoin, vous pouvez vous renseigner auprès de la mairie.

### 4.3 À remplir pour l'aménagement d'un camping ou d'un autre terrain aménagé en vue de l'hébergement touristique

Nombre maximum d'emplacements réservés aux tentes, caravanes ou résidences mobiles de loisirs :

**Implantation d'habitations légères de loisirs (HLL)**

Nombre d'emplacements réservés aux HLL :

Nombre maximal de personnes accueillies :

Surface de plancher prévue, réservée aux HLL (m<sup>2</sup>) :

Lorsque le terrain est destiné à une exploitation saisonnière, veuillez préciser la (ou les) période(s) d'exploitation :

Agrandissement ou réaménagement d'une structure existante ?  Oui  Non

Si oui, joindre un plan indiquant l'état actuel et les aménagements

## 5 À remplir pour une demande comprenant un projet de construction

### 5.1 Architecte

Vous avez eu recours à un architecte<sup>[5]</sup> :  Oui  Non

Si oui, vous devez compléter les informations ci-dessous :

Nom de l'architecte :

Prénom :

RAES

Vincent

Numéro : 21 Voie : Rue d'Auteuil

Lieu-dit :

Localité : PARIS

Code postal : 7 5 0 1 6 BP : Cedex :

N° de récépissé de déclaration à l'ordre des architectes : S14812PC000161478

Conseil Régional de : ILE DE FRANCE

Téléphone : 0 1 4 2 0 8 9 6 2 0 ou Télécopie : ou

Adresse électronique :

im.in.archi@gmx.com

Si vous n'avez pas eu recours à un architecte (ou un agréé en architecture), veuillez cocher la case ci-dessous<sup>[6]</sup> :

Je déclare sur l'honneur que mon projet entre dans l'une des situations pour lesquelles le recours à l'architecte n'est pas obligatoire.

[5] Lorsque le recours à l'architecte est obligatoire pour établir le projet architectural faisant l'objet de la demande, celui-ci doit comporter la signature de tous les architectes qui ont contribué à son élaboration (loi n° 77-2 du 3 janvier 1977 sur l'architecture).

[6] Vous pouvez vous dispenser du recours à un architecte (ou un agréé en architecture) si vous êtes un particulier ou une exploitation agricole à responsabilité limitée à associé unique et que vous déclarez vouloir édifier ou modifier pour vous-même :  
 - Une construction à usage autre qu'agricole qui n'excède pas 150 m<sup>2</sup> de surface de plancher ;  
 - Une extension de construction à usage autre qu'agricole si cette extension n'a pas pour effet de porter l'ensemble après travaux au-delà de 150 m<sup>2</sup> de surface de plancher ;  
 - Une construction à usage agricole dont la surface de plancher et l'emprise au sol n'excèdent pas 800 m<sup>2</sup> ;  
 - Des serres de production dont le pied-droit a une hauteur inférieure à 4 mètres et dont la surface de plancher et l'emprise au sol n'excèdent pas 2000 m<sup>2</sup>

### 5.2 Nature du projet envisagé

Nouvelle construction

Travaux sur construction existante

Le terrain doit être divisé en propriété ou en jouissance avant l'achèvement de la (ou des) construction(s)

Courte description de votre projet ou de vos travaux :

Le projet concerne la réalisation d'une centrale photovoltaïque au sol comprenant un ensemble de panneaux et leurs supports d'une puissance électrique d'environ 5.10 MWc.

Dans la configuration actuelle du projet et qu'il est envisagé d'installer, les caractéristiques du projet sont les suivantes :

- 528 tables photovoltaïques composées de 18 panneaux

Longueur 6.9 m - Largeur 6.9 m - Hauteur maximale à 3 m - Inclinaison 15°

- Construction d'un poste de livraison dont les caractéristiques sont les suivantes :

Longueur : 7 m - Largeur : 2,6 m - Hauteur 3 m - Aspect extérieur : RAL 6011 ou 7003

- Construction d'un local technique dont les caractéristiques sont les suivantes :

Longueur : 6.1 m - Largeur : 2.5 m - Hauteur 3m - Aspect extérieur : RAL 6011 ou 7003

- Construction de 2 postes de transformation dont les caractéristiques sont les suivantes :

Longueur : 12.2 m - Largeur : 2.5 m - Hauteur 3 m - Type outdoor -

- Clôture grillagée : grillage à mailles de 10cm x 10cm - hauteur hors sol 2 m maximum : Poteau bois

1 Portail à 2 vantaux d'une largeur de 5 m. La clôture et le portail seront de type acier galvanisé: RAL 6011 ou 7003

- Installation d'une citerne souple de 60m<sup>3</sup> dont les caractéristiques sont les suivantes :

Longueur : 9 m - Largeur : 8.4 m - Aspect extérieur : «vert gris»

Si votre projet nécessite une puissance électrique supérieure à 12 kVA monophasé (ou 36 kVA triphasé),

indiquez la puissance électrique nécessaire à votre projet :

### 5.3 Informations complémentaires

• Nombre total de logements créés :  dont individuels :  dont collectifs :

• Répartition du nombre total de logements créés par type de financement :

Logement Locatif Social  Accession Sociale (hors prêt à taux zéro)  Prêt à taux zéro

Autres financements :

• Mode d'utilisation principale des logements :

Occupation personnelle (particulier) ou en compte propre (personne morale)  Vente  Location

S'il s'agit d'une occupation personnelle, veuillez préciser :

Résidence principale  Résidence secondaire

Si le projet porte sur une annexe à l'habitation, veuillez préciser :

Piscine  Garage  Véranda  Abri de jardin

Autres annexes à l'habitation :

Si le projet est un foyer ou une résidence, à quel titre :

Résidence pour personnes âgées  Résidence pour étudiants  Résidence de tourisme

Résidence hôtelière à vocation sociale  Résidence sociale  Résidence pour personnes handicapées

Autres, précisez :

• Nombre de chambres créées en foyer ou dans un hébergement d'un autre type :

• Répartition du nombre de logements créés selon le nombre de pièces : 1 pièce  2 pièces

3 pièces  4 pièces  5 pièces  6 pièces et plus

• Le nombre de niveaux du bâtiment le plus élevé : au-dessus du sol  et au-dessous du sol

• Indiquez si vos travaux comprennent notamment :

Extension  Surélévation  Création de niveaux supplémentaires

• Information sur la destination des constructions futures en cas de réalisation au bénéfice d'un service public ou d'intérêt collectif :

Transport  Enseignement et recherche  Action sociale

Ouvrage spécial  Santé  Culture et loisir

### 5.4 Construction périodiquement démontée et ré-installée

Période(s) de l'année durant laquelle (lesquelles) la construction doit être démontée :

### 5.5 Destination des constructions et tableau des surfaces

Uniquement à remplir si votre projet de construction est situé dans une commune couverte par un plan local d'urbanisme ou un document en tenant lieu appliquant l'article R.123-9 du code de l'urbanisme dans sa rédaction antérieure au 1<sup>er</sup> janvier 2016.

Surfaces de plancher<sup>[7]</sup> en m<sup>2</sup>

Destinations	Surface existante avant travaux (A)	Surface créée <sup>[8]</sup> (B)	Surface créée par changement de destination <sup>[9]</sup> (C)	Surface supprimée <sup>[10]</sup> (D)	Surface supprimée par changement de destination <sup>[9]</sup> (E)	Surface totale = (A) + (B) + (C) - (D) - (E)
Habitation						
Hébergement hôtelier						
Bureaux						
Commerce						
Artisanat <sup>[11]</sup>						
Industrie						
Exploitation agricole ou forestière						
Entrepôt						
Service public ou d'intérêt collectif	0	94.45	0	0	0	94.45
<b>Surfaces totales (m<sup>2</sup>)</b>	<b>0</b>	<b>94.45</b>	<b>0</b>	<b>0</b>	<b>0</b>	<b>94.45</b>

[7] Vous pouvez vous aider de la fiche d'aide pour le calcul des surfaces. La surface de plancher d'une construction est égale à la somme des surfaces de plancher closes et couvertes, sous une hauteur de plafond supérieure à 1,80 m, calculée à partir du nu intérieur des façades, après déduction, sous certaines conditions, des vides et des trémies, des aires de stationnement, des caves ou celliers, des combles et des locaux techniques ainsi que, dans les immeubles collectifs, une part forfaitaire des surfaces de plancher affectées à l'habitation (voir article R.111-22 du Code de l'urbanisme).

[8] Il peut s'agir soit d'une surface nouvelle construite à l'occasion des travaux, soit d'une surface résultant de la transformation d'un local non constitutif de surface de plancher (ex : transformation du garage d'une habitation en chambre).

[9] Le changement de destination consiste à transformer une surface existante de l'une des neuf destinations mentionnées dans le tableau vers une autre de ces destinations. Par exemple : la transformation de surfaces de bureaux en hôtel ou la transformation d'une habitation en commerce.

[10] Il peut s'agir soit d'une surface démolie à l'occasion des travaux, soit d'une surface résultant de la transformation d'un local constitutif de surface de plancher (ex : transformation d'un commerce en local technique dans un immeuble commercial).

[11] L'activité d'artisan est définie par la loi n° 96-603 du 5 juillet 1996 dans ses articles 19 et suivants, « activités professionnelles indépendantes de production, de transformation, de réparation, ou prestation de service relevant de l'artisanat et figurant sur une liste annexée au décret N° 98-247 du 2 avril 1998 ».

### 5.6 Destination, sous-destination des constructions et tableau des surfaces

Uniquement à remplir si votre projet de construction est situé dans une commune couverte par le règlement national d'urbanisme, une carte communale ou dans une commune non visée à la rubrique 5.5.

Surface de plancher<sup>[12]</sup> en m<sup>2</sup>

Destinations <sup>[13]</sup>	Sous-destinations <sup>[14]</sup>	Surface existante avant travaux (A)	Surface créée <sup>[15]</sup> (B)	Surface créée par changement de destination <sup>[16]</sup> ou de sous-destination <sup>[17]</sup> (C)	Surface supprimée <sup>[18]</sup> (D)	Surface supprimée par changement de destination <sup>[16]</sup> ou de sous-destination <sup>[17]</sup> (E)	Surface totale = (A) + (B) + (C) - (D) - (E)
Exploitation agricole et forestière	Exploitation agricole						
	Exploitation forestière						
Habitation	Logement						
	Hébergement						
Commerce et activités de service	Artisanat et commerce de détail						
	Restauration						
	Commerce de gros						
	Activités de services où s'effectue l'accueil d'une clientèle						
	Cinéma						
	Hôtels						
	Autres hébergements touristiques						
Équipement d'intérêt collectif et services publics	Locaux et bureaux accueillant du public des administrations publiques et assimilés						
	Locaux techniques et industriels des administrations publiques et assimilés						
	Établissements d'enseignement, de santé et d'action sociale						
	Salles d'art et de spectacles						
	Équipements sportifs						
	Autres équipements recevant du public						
	Industrie						
Autres activités des secteurs secondaire ou tertiaire	Entrepôt						
	Bureau						
	Centre de congrès et d'exposition						
<b>Surfaces totales (en m<sup>2</sup>)</b>							

[12] Vous pouvez vous aider de la fiche d'aide pour le calcul des surfaces. La surface de plancher d'une construction est égale à la somme des surfaces de plancher closes et couvertes, sous une hauteur de plafond supérieure à 1,80 m, calculée à partir du nu intérieur des façades, après déduction, sous certaines conditions, des vides et des trémies, des aires de stationnement, des caves ou celliers, des combles et des locaux techniques ainsi que, dans les immeubles collectifs, une part forfaitaire des surfaces de plancher affectées à l'habitation (voir article R.111-22 du Code de l'urbanisme).

[13] Les destinations sont réglementées en application de l'article R. 151-27 du code de l'urbanisme.

[14] Les sous-destinations sont réglementées en application de l'article R. 151-28 du code de l'urbanisme.

[15] Il peut s'agir soit d'une surface nouvelle construite à l'occasion des travaux, soit d'une surface résultant de la transformation d'un local non constitutif de surface de plancher (ex : transformation du garage d'une habitation en chambre).

[16] Le changement de destination consiste à transformer une surface existante de l'une des cinq destinations mentionnées dans le tableau vers une autre de ces destinations. Par exemple : la transformation de surfaces de commerces et activités de service en habitation.

[17] Le changement de sous-destination consiste à transformer une surface existante de l'une des vingt sous-destinations mentionnées dans le tableau vers une autre de ces sous-destinations. Par exemple : la transformation de surfaces d'entrepôt en bureau ou en salle d'art et de spectacles.

[18] Il peut s'agir soit d'une surface démolie à l'occasion des travaux, soit d'une surface résultant de la transformation d'un local constitutif de surface de plancher (ex : transformation d'un commerce en local technique dans un immeuble commercial).

## 5.7 Stationnement

### Nombre de places de stationnement

Avant réalisation du projet :  Après réalisation du projet :

### Places de stationnement affectées au projet, aménagées ou réservées en dehors du terrain sur lequel est situé le projet

Adresse 1 des aires de stationnement :

Numéro :  Voie :

Lieu-dit :

Localité :

Code postal :

Adresse 2 des aires de stationnement :

Numéro :  Voie :

Lieu-dit :

Localité :

Code postal :

Nombre de places :

Surface totale affectée au stationnement :  m<sup>2</sup>, dont surface bâtie :  m<sup>2</sup>

Pour les commerces et cinémas :

Emprise au sol des surfaces, bâties ou non, affectées au stationnement (m<sup>2</sup>) :

## 6 À remplir lorsque le projet nécessite des démolitions

**i** Tous les travaux de démolition ne sont pas soumis à permis. Il vous appartient de vous renseigner auprès de la mairie afin de savoir si votre projet de démolition nécessite une autorisation.

Vous pouvez également demander un permis de démolir distinct de la présente demande.

Date(s) approximative(s) à laquelle le ou les bâtiments dont la démolition est envisagée ont été construits :

Démolition totale  Démolition partielle

En cas de démolition partielle, veuillez décrire les travaux qui seront, le cas échéant, effectués sur les constructions restantes :

Nombre de logements démolis :

## 7 Participation pour voirie et réseaux

**i** Si votre projet se situe sur un terrain soumis à la participation pour voirie et réseaux (PVR), indiquez les coordonnées du propriétaire ou celles du bénéficiaire de la promesse de vente, s'il est différent du demandeur.

### 7.1 Pour un particulier Madame Monsieur

Nom  Prénom

### 7.2 Pour une personne morale

Dénomination  Raison sociale

N° SIRET  Type de société (SA, SCI...)

Représentant de la personne morale :  Madame  Monsieur

Nom  Prénom

Adresse : Numéro :  Voie :

Lieu-dit :

Localité :

Code postal :  BP :  Cedex :

Adresse électronique : @

Si le demandeur habite à l'étranger :

Pays :  Division territoriale :

## 8 Informations pour l'application d'une législation connexe

### Indiquez si votre projet :

- porte sur une installation, un ouvrage, des travaux ou une activité soumis à déclaration en application du code de l'environnement (IOTA)
- porte sur des travaux soumis à autorisation environnementale en application du L. 181-1 du code de l'environnement
- fait l'objet d'une dérogation au titre du L. 411-2 4° du code de l'environnement (dérogation espèces protégées)
- porte sur une installation classée soumise à enregistrement en application de l'article L. 512-7 du code de l'environnement
- déroge à certaines règles de construction et met en œuvre une solution d'effet équivalent au titre de l'ordonnance n° 2018-937 du 30 octobre

### Indiquez également si votre projet :

- i** Informations complémentaires
- se situe dans le périmètre d'un site patrimonial remarquable
- se situe dans les abords d'un monument historique

2018 visant à faciliter la réalisation de projets de construction et à favoriser l'innovation

- relève de l'article L. 632-2-1 du code du patrimoine (avis simple de l'architecte des Bâtiments de France pour les antennes-relais et les opérations liées au traitement de l'habitat indigne)
- a déjà fait l'objet d'une demande d'autorisation ou d'une déclaration au titre d'une autre législation que celle du code de l'urbanisme

Précisez laquelle :

- est soumis à une obligation de raccordement à un réseau de chaleur et de froid prévue à l'article L. 712-3 du code de l'énergie

porte sur un immeuble inscrit au titre des monuments historiques

## 9 Engagement du (ou des) demandeurs

J'atteste avoir qualité pour demander la présente autorisation.

Je certifie exacts les renseignements fournis.

Je suis informé(e) que les renseignements figurant dans cette demande serviront au calcul des impositions prévues par le code général des impôts.

Je suis également informé(e), qu'à l'issue des travaux, une déclaration devra être effectuée auprès des services fiscaux pour le calcul des impositions<sup>[19]</sup>.

Le demandeur, et le cas échéant l'architecte, ont connaissance des règles générales de construction prévues par le code de la construction et de l'habitation.

À Paris

Fait le 13 / 10 / 2022

Signature du (des) demandeur(s)

### ⚠ Dans le cadre d'une saisine par voie papier

Votre demande doit être établie en quatre exemplaires et doit être déposée à la mairie du lieu du projet. Vous devrez produire :

- un exemplaire supplémentaire, si votre projet se situe dans le périmètre d'un site patrimonial remarquable ou se voit appliquer une autre protection au titre des monuments historiques ;
- un exemplaire supplémentaire, si votre projet se situe dans un site classé, un site inscrit ou une réserve naturelle ;

- un exemplaire supplémentaire, si votre projet fait l'objet d'une demande de dérogation auprès de la commission régionale du patrimoine et de l'architecture ;
- deux exemplaires supplémentaires, si votre projet se situe dans un cœur de parc national ;
- deux exemplaires supplémentaires dont un sur support dématérialisé, si votre projet est soumis à autorisation d'exploitation commerciale.

## 10 Pour un permis d'aménager un lotissement

En application de l'article L. 441-4 du code de l'urbanisme, je certifie avoir fait appel aux compétences nécessaires en matière d'architecture, d'urbanisme et de paysage pour l'établissement du projet architectural, paysager et environnemental.

Si la surface du terrain à aménager est supérieure à 2 500 m<sup>2</sup>, je certifie qu'un architecte au sens de l'article 9 de la loi n° 77-2 du 3 janvier 1977 sur l'architecture, ou qu'un paysagiste-concepteur au sens de l'article 174 de la loi n° 2016-1087 du 8 août 2016 pour la reconquête de la biodiversité, de la nature et des paysages, a participé à l'établissement du projet architectural, paysager et environnemental.

**Information à remplir sur le professionnel sollicité :**

architecte  paysagiste-concepteur

Nom \_\_\_\_\_ Prénom \_\_\_\_\_

Numéro : \_\_\_\_\_ Voie : \_\_\_\_\_

Lieu-dit : \_\_\_\_\_

Localité : \_\_\_\_\_

Code postal : \_\_\_\_\_ BP : \_\_\_\_\_ Cedex : \_\_\_\_\_

Téléphone : \_\_\_\_\_

Adresse électronique : \_\_\_\_\_@\_\_\_\_\_

**Pour les architectes uniquement :**

N° de récépissé de déclaration à l'ordre des architectes : \_\_\_\_\_

Conseil régional de : \_\_\_\_\_

[19] La déclaration est à effectuer sur l'espace sécurisé depuis le site [impots.gouv.fr](http://impots.gouv.fr)

## Références cadastrales : fiche complémentaire

**i** Si votre projet porte sur plusieurs parcelles cadastrales, veuillez indiquer pour chaque parcelle cadastrale sa superficie ainsi que la superficie totale du terrain.

Préfixe : \_\_\_\_\_ Section : B Numéro : 5 1 1 Superficie de la parcelle cadastrale (en m<sup>2</sup>) : 11 067

Préfixe : \_\_\_\_\_ Section : B Numéro : 5 1 2 Superficie de la parcelle cadastrale (en m<sup>2</sup>) : 30 033

Préfixe : \_\_\_\_\_ Section : \_\_\_\_\_ Numéro : \_\_\_\_\_ Superficie de la parcelle cadastrale (en m<sup>2</sup>) : \_\_\_\_\_

Préfixe : \_\_\_\_\_ Section : \_\_\_\_\_ Numéro : \_\_\_\_\_ Superficie de la parcelle cadastrale (en m<sup>2</sup>) : \_\_\_\_\_

Préfixe : \_\_\_\_\_ Section : \_\_\_\_\_ Numéro : \_\_\_\_\_ Superficie de la parcelle cadastrale (en m<sup>2</sup>) : \_\_\_\_\_

Préfixe : \_\_\_\_\_ Section : \_\_\_\_\_ Numéro : \_\_\_\_\_ Superficie de la parcelle cadastrale (en m<sup>2</sup>) : \_\_\_\_\_

Préfixe : \_\_\_\_\_ Section : \_\_\_\_\_ Numéro : \_\_\_\_\_ Superficie de la parcelle cadastrale (en m<sup>2</sup>) : \_\_\_\_\_

Préfixe : \_\_\_\_\_ Section : \_\_\_\_\_ Numéro : \_\_\_\_\_ Superficie de la parcelle cadastrale (en m<sup>2</sup>) : \_\_\_\_\_

Préfixe : \_\_\_\_\_ Section : \_\_\_\_\_ Numéro : \_\_\_\_\_ Superficie de la parcelle cadastrale (en m<sup>2</sup>) : \_\_\_\_\_

Préfixe : \_\_\_\_\_ Section : \_\_\_\_\_ Numéro : \_\_\_\_\_ Superficie de la parcelle cadastrale (en m<sup>2</sup>) : \_\_\_\_\_

Préfixe : \_\_\_\_\_ Section : \_\_\_\_\_ Numéro : \_\_\_\_\_ Superficie de la parcelle cadastrale (en m<sup>2</sup>) : \_\_\_\_\_

Préfixe : \_\_\_\_\_ Section : \_\_\_\_\_ Numéro : \_\_\_\_\_ Superficie de la parcelle cadastrale (en m<sup>2</sup>) : \_\_\_\_\_

Préfixe : \_\_\_\_\_ Section : \_\_\_\_\_ Numéro : \_\_\_\_\_ Superficie de la parcelle cadastrale (en m<sup>2</sup>) : \_\_\_\_\_

Préfixe : \_\_\_\_\_ Section : \_\_\_\_\_ Numéro : \_\_\_\_\_ Superficie de la parcelle cadastrale (en m<sup>2</sup>) : \_\_\_\_\_

Préfixe : \_\_\_\_\_ Section : \_\_\_\_\_ Numéro : \_\_\_\_\_ Superficie de la parcelle cadastrale (en m<sup>2</sup>) : \_\_\_\_\_

Préfixe : \_\_\_\_\_ Section : \_\_\_\_\_ Numéro : \_\_\_\_\_ Superficie de la parcelle cadastrale (en m<sup>2</sup>) : \_\_\_\_\_

Préfixe : \_\_\_\_\_ Section : \_\_\_\_\_ Numéro : \_\_\_\_\_ Superficie de la parcelle cadastrale (en m<sup>2</sup>) : \_\_\_\_\_

Préfixe : \_\_\_\_\_ Section : \_\_\_\_\_ Numéro : \_\_\_\_\_ Superficie de la parcelle cadastrale (en m<sup>2</sup>) : \_\_\_\_\_

Préfixe : \_\_\_\_\_ Section : \_\_\_\_\_ Numéro : \_\_\_\_\_ Superficie de la parcelle cadastrale (en m<sup>2</sup>) : \_\_\_\_\_

Préfixe : \_\_\_\_\_ Section : \_\_\_\_\_ Numéro : \_\_\_\_\_ Superficie de la parcelle cadastrale (en m<sup>2</sup>) : \_\_\_\_\_

Préfixe : \_\_\_\_\_ Section : \_\_\_\_\_ Numéro : \_\_\_\_\_ Superficie de la parcelle cadastrale (en m<sup>2</sup>) : \_\_\_\_\_

Préfixe : \_\_\_\_\_ Section : \_\_\_\_\_ Numéro : \_\_\_\_\_ Superficie de la parcelle cadastrale (en m<sup>2</sup>) : \_\_\_\_\_

Préfixe : \_\_\_\_\_ Section : \_\_\_\_\_ Numéro : \_\_\_\_\_ Superficie de la parcelle cadastrale (en m<sup>2</sup>) : \_\_\_\_\_

Préfixe : \_\_\_\_\_ Section : \_\_\_\_\_ Numéro : \_\_\_\_\_ Superficie de la parcelle cadastrale (en m<sup>2</sup>) : \_\_\_\_\_

Préfixe : \_\_\_\_\_ Section : \_\_\_\_\_ Numéro : \_\_\_\_\_ Superficie de la parcelle cadastrale (en m<sup>2</sup>) : \_\_\_\_\_

**Superficie totale du terrain (en m<sup>2</sup>) : 41 100**

### Traitements des données à caractère personnel

Conformément au Règlement (UE) 2016/679 relatif à la protection des personnes physiques à l'égard du traitement des données à caractère personnel et à la libre circulation des données et de la loi

n° 78-17 du 6 janvier 1978 relative à l'informatique, aux fichiers et aux libertés modifiée, vous disposez d'un droit d'accès et de rectification.

#### 1 Traitement des données à des fins d'instruction de la demande d'autorisation

Le responsable de traitement est la commune de dépôt de votre dossier. Les données recueillies seront transmises aux services compétents pour l'instruction de votre demande.

Pour toute information, question ou exercice de vos droits portant sur la collecte et le traitement de vos données à des fins d'instruction, veuillez prendre contact avec la mairie du lieu de dépôt de votre dossier.

#### 2 Traitements à des fins de mise en œuvre et de suivi des politiques publiques basées sur la construction neuve et de statistiques

Vos données à caractère personnel sont traitées automatiquement par le Service des données et études statistiques (SDES), service statistique ministériel de l'énergie, du logement, du transport et de l'environnement rattaché au Ministère de la transition écologique, à des fins de mise en œuvre et de suivi des politiques publiques basées sur la construction neuve et de statistiques sur le fondement des articles R. 423-75 à R. 423-79 du code de l'urbanisme.

Pour toute information complémentaire, vous devez vous reporter à l'arrêté du 16 mars 2021 relatif au traitement automatisé des données d'urbanisme énumérées à l'article R. 423-76 du code de l'urbanisme dénommé « SITADEL » au ministère de la transition écologique, présent sur le site Légifrance à l'adresse suivante\* [🔗](#).

Vous pouvez exercer vos droits auprès du délégué à la protection des données (DPD) du MTE et du MCTRCT :

• à l'adresse suivante :

[rgpd.bacs.sdes.cgdd@developpement-durable.gouv.fr](mailto:rgpd.bacs.sdes.cgdd@developpement-durable.gouv.fr) ou [dpd.daj.sg@developpement-durable.gouv.fr](mailto:dpd.daj.sg@developpement-durable.gouv.fr)

• ou par courrier (avec copie de votre pièce d'identité en cas d'exercice de vos droits) à l'adresse suivante :

**Ministère de la transition écologique**  
**Ministère de la cohésion des territoires et des relations avec les collectivités territoriales**  
À l'attention du Délégué à la protection des données  
SG/DAJ/AJAG1-2  
92055 La Défense cedex

Si vous estimez que vos droits ne sont pas respectés, vous pouvez faire une réclamation auprès de la Commission Nationale Informatique et Libertés (CNIL), par courrier :

À l'attention du délégué à la protection des données  
3 Place de Fontenoy  
TSA 80715  
75334 Paris Cedex 07

\* <https://www.legifrance.gouv.fr/jorf/id/JORFTEXT000043279929>



## Bordereau de dépôt des pièces jointes à une demande de permis de construire

**i** Cochez les cases correspondant aux pièces jointes à votre demande et reportez le numéro correspondant sur la pièce jointe.

Pour toute précision sur le contenu exact des pièces à joindre à votre demande, vous pouvez vous référer à la liste détaillée qui vous a été fournie avec le formulaire de demande et vous renseigner auprès de la mairie ou du service départemental de l'État chargé de l'urbanisme.

**Cette liste est exhaustive et aucune autre pièce ne peut vous être demandée.**

Dans le cadre d'une saisine par voie papier, vous devez fournir quatre dossiers complets constitués chacun d'un exemplaire du formulaire de demande accompagné des pièces nécessaires à l'instruction de votre permis, parmi celles énumérées

ci-dessous [Art. R.423-2 b) du code de l'urbanisme]. Des exemplaires supplémentaires du dossier complet sont parfois nécessaires si vos travaux sont situés dans un secteur protégé (monument historique, site, réserve naturelle, parc national...)<sup>[20]</sup> ou si des travaux de surélévation d'une construction achevée depuis plus de 2 ans font l'objet d'une demande de dérogation à des règles de construction [Art. L.112-13 du code de la construction et de l'habitation].

Cinq exemplaires supplémentaires des pièces PC1, PC2 et PC3, en plus de ceux fournis dans chaque dossier, sont demandés afin d'être envoyés à d'autres services pour consultation et avis [Art. A. 431-9 du code de l'urbanisme].

### 1 Pièces obligatoires pour tous les dossiers

Pièce	Nombre d'exemplaires à fournir uniquement dans le cadre d'une saisine par voie papier
<input checked="" type="checkbox"/> PC1. <b>Un plan de situation</b> du terrain [Art. R. 431-7 a) du code de l'urbanisme]	1 exemplaire par dossier + 5 exemplaires supplémentaires
<input checked="" type="checkbox"/> PC2. <b>Un plan de masse</b> des constructions à édifier ou à modifier [Art. R. 431-9 du code de l'urbanisme]	1 exemplaire par dossier + 5 exemplaires supplémentaires
<input checked="" type="checkbox"/> PC3. <b>Un plan en coupe</b> du terrain et de la construction [Article R. 431-10 b) du code de l'urbanisme]	1 exemplaire par dossier + 5 exemplaires supplémentaires
<input checked="" type="checkbox"/> PC4. <b>Une notice</b> décrivant le terrain et présentant le projet [Art. R. 431-8 du code de l'urbanisme]	1 exemplaire par dossier
<input checked="" type="checkbox"/> PC5. <b>Un plan des façades et des toitures</b> [Art. R. 431-10 a) du code de l'urbanisme]	1 exemplaire par dossier
<input checked="" type="checkbox"/> PC6. <b>Un document graphique</b> permettant d'apprécier l'insertion du projet de construction dans son environnement [Art. R. 431-10 c) du code de l'urbanisme] <sup>[21]</sup>	1 exemplaire par dossier
<input checked="" type="checkbox"/> PC7. <b>Une photographie</b> permettant de situer le terrain dans l'environnement proche [Art. R. 431-10 d) du code de l'urbanisme] <sup>[21]</sup>	1 exemplaire par dossier
<input checked="" type="checkbox"/> PC8. <b>Une photographie</b> permettant de situer le terrain dans le paysage lointain [Art. R. 431-10 d) du code de l'urbanisme] <sup>[21]</sup>	1 exemplaire par dossier

[20] Se renseigner auprès de la mairie.

[21] Cette pièce n'est pas exigée si votre projet se situe dans un périmètre ayant fait l'objet d'un permis d'aménager.

## 2 Pièces à joindre selon la nature et/ou la situation du projet

Pièce	Nombre d'exemplaires à fournir uniquement dans le cadre d'une saisine par voie papier
<b>Si votre projet porte sur des travaux nécessaires à la réalisation d'une opération de restauration immobilière ou à l'intérieur d'un immeuble inscrit au titre des monuments historiques :</b>	
<input type="checkbox"/> PC9. <b>Un document graphique</b> faisant apparaître l'état initial et l'état futur de chacune des parties du bâtiment faisant l'objet des travaux. [Art. R. 431-11 du code de l'urbanisme]	1 exemplaire par dossier
<b>Si votre projet se situe sur le domaine public ou en surplomb du domaine public :</b>	
<input type="checkbox"/> PC10. <b>L'accord du gestionnaire</b> du domaine pour engager la procédure d'autorisation d'occupation temporaire du domaine public [Art. R. 431-13 du code de l'urbanisme]	1 exemplaire par dossier
<b>Si votre projet porte sur des travaux nécessaires à la réalisation d'une opération de restauration immobilière ou sur un immeuble inscrit au titre des monuments historiques, sur un immeuble situé dans le périmètre d'un site patrimonial remarquable ou abords des monuments historiques ou dans un cœur de parc national :</b>	
<input type="checkbox"/> PC10-1. <b>Une notice complémentaire</b> indiquant les matériaux utilisés et les modalités d'exécution des travaux [Art. R. 431-14 et R. 431-14-1 du code de l'urbanisme]	1 exemplaire par dossier
<b>Si votre projet se situe dans un cœur de parc national :</b>	
<input type="checkbox"/> PC10 -2. <b>Le dossier</b> prévu au II de l'article R. 331-19 du code de l'environnement [Art. R. 431-14-1 du code de l'urbanisme]	1 exemplaire par dossier
<b>Si votre projet est soumis à l'obligation de réaliser une étude d'impact :</b>	
<input checked="" type="checkbox"/> PC11. <b>L'étude d'impact</b> ou la décision de dispense d'une telle étude [Art. R. 431-16 a) du code de l'urbanisme]	1 exemplaire par dossier
<input type="checkbox"/> PC11-1. <b>L'étude d'impact</b> actualisée ainsi que les avis de l'autorité environnementale, des collectivités territoriales et leurs groupements intéressés par le projet [Art. R. 431-16 b) du code de l'urbanisme]	1 exemplaire par dossier
<b>Si votre projet doit faire l'objet d'une évaluation de ses incidences sur un site Natura 2000 en application de l'article L. 414-4 du code de l'environnement :</b>	
<input type="checkbox"/> PC11-2. <b>Le dossier d'évaluation des incidences</b> prévu à l'Art. R. 414-23 du code de l'environnement ou l'étude d'impact en tenant lieu [Art. R. 431-16 c) du code de l'urbanisme]	1 exemplaire par dossier
<b>Si votre projet est accompagné de la réalisation ou de la réhabilitation d'une installation d'assainissement non collectif:</b>	
<input type="checkbox"/> PC11-3. <b>L'attestation de conformité</b> du projet d'installation [Art. R. 431-16 d) du code de l'urbanisme]	1 exemplaire par dossier
<b>Si votre projet est tenu de respecter les règles parasismiques et paracycloniques :</b>	
<input type="checkbox"/> PC12. <b>L'attestation</b> d'un contrôleur technique [Art. R. 431-16 e) du code de l'urbanisme]	1 exemplaire par dossier
<b>Si votre projet se situe dans une zone où un plan de prévention des risques impose la réalisation d'une étude :</b>	
<input type="checkbox"/> PC13. <b>L'attestation</b> de l'architecte ou de l'expert certifiant que l'étude a été réalisée et que le projet la prend en compte [Art. R. 431-16 f) du code de l'urbanisme]	1 exemplaire par dossier
<b>Si votre projet nécessite un agrément :</b>	
<input type="checkbox"/> PC14. <b>La copie de l'agrément</b> [Art. R. 431-16 g) du code de l'urbanisme]	1 exemplaire par dossier
<b>Si votre projet se situe en commune littorale dans un espace remarquable ou dans un milieu à préserver :</b>	
<input type="checkbox"/> PC15. <b>Une notice</b> précisant l'activité économique qui doit être exercée dans le bâtiment [Art. R. 431-16 h) du code de l'urbanisme]	1 exemplaire par dossier
<b>Si votre projet nécessite une étude de sécurité publique :</b>	
<input type="checkbox"/> PC16. <b>L'étude de sécurité</b> [Art. R. 431-16 i) du code de l'urbanisme]	1 exemplaire par dossier

### Si votre projet est tenu de respecter la réglementation thermique ou la réglementation environnementale :

<input type="checkbox"/> PC 16-1. <b>Le formulaire</b> attestant la prise en compte de la réglementation thermique et, le cas échéant, la réalisation de l'étude de faisabilité relative aux approvisionnements en énergie, prévu par les articles R. 122-22 et R. 122-23 du code de la construction et de l'habitation [Art. R. 431-16 j) du code de l'urbanisme]	1 exemplaire par dossier
<b>OU</b> <input type="checkbox"/> PC 16-1-1. Le formulaire attestant la prise en compte des exigences de performance énergétique et environnementale et, le cas échéant, la réalisation de l'étude de faisabilité relative aux approvisionnements en énergie en application de l'article R. 122-24-1 et R. 122-24-2 du code de la construction et de l'habitation [Art. R.431-16 j) du code de l'urbanisme]	
<b>Si votre projet est situé à proximité d'une canalisation de transport dans une zone de dangers :</b>	
<input type="checkbox"/> PC 16-2. <b>L'analyse</b> de compatibilité du projet avec la canalisation du point de vue de la sécurité des personnes, prévue à l'art. R. 555-31 du code de l'environnement [Art. R. 431-16 k) du code de l'urbanisme]	1 exemplaire par dossier
<b>Si votre projet porte sur la construction d'un bâtiment comportant un lieu sécurisé auquel ont accès les véhicules de transport de fonds en vue de leur chargement ou déchargement :</b>	
<input type="checkbox"/> PC 16-3. <b>Le récépissé</b> de transmission du dossier à la commission départementale de la sécurité des transports de fonds [Art. R. 431-16 l) du code de l'urbanisme]	1 exemplaire par dossier
<b>Si votre projet fait l'objet d'une concertation :</b>	
<input type="checkbox"/> PC16-4. <b>Le bilan de la concertation et le document conclusif</b> [Art. R. 431-16 m) du code de l'urbanisme]	1 exemplaire par dossier
<b>Si votre projet se situe sur un terrain ayant accueilli une installation classée mise à l'arrêt définitif et régulièrement réhabilitée pour permettre l'usage défini dans les conditions prévues aux articles L. 512-6-1, L. 512-7-6 et L. 512-12-1 du code de l'environnement, et lorsqu'un usage différent est envisagé:</b>	
<input type="checkbox"/> PC 16-5. <b>Une attestation</b> établie par un bureau d'études certifié dans le domaine des sites et sols pollués, ou équivalent, garantissant que les mesures de gestion de la pollution au regard du nouvel usage du terrain projeté ont été prise en compte dans la conception du projet. [Art. R. 431-16 n) du code de l'urbanisme]	1 exemplaire par dossier
<b>Si votre projet se situe dans un secteur d'information sur les sols, et si la construction projetée n'est pas dans le périmètre d'un lotissement autorisé ayant déjà fait l'objet d'une demande comportant une attestation garantissant la réalisation d'une étude des sols :</b>	
<input type="checkbox"/> PC 16-6. <b>Une attestation</b> établie par un bureau d'études certifié dans le domaine des sites et sols pollués, ou équivalent, garantissant que les mesures de gestion de la pollution au regard du nouvel usage du terrain projeté ont été prise en compte dans la conception du projet. [Art. R.431-16 o) du code de l'urbanisme]	1 exemplaire par dossier
<b>Si votre projet déroge à certaines règles de construction et met en œuvre une solution d'effet équivalent :</b>	
<input type="checkbox"/> PC 16-7. <b>L'attestation</b> montrant le caractère équivalent des résultats obtenus par les moyens mis en œuvre, ainsi que leur caractère innovant [Art. 5 de l'ordonnance n° 2018-937 du 30 octobre 2018 visant à faciliter la réalisation de projets de construction et à favoriser l'innovation]	1 exemplaire par dossier
<b>Si votre projet porte sur des constructions situées dans un emplacement réservé à la réalisation d'un programme de logements par le plan local d'urbanisme ou le document en tenant lieu [Art. L. 151-41 4° du code de l'urbanisme] ou dans un secteur délimité par le plan local d'urbanisme ou le document d'urbanisme en tenant lieu dans lesquels, en cas de réalisation d'un programme de logement, une partie de ce programme doit être affectée à des catégories de logements locatifs sociaux [Art. L. 151-15 du code de l'urbanisme] :</b>	
<input type="checkbox"/> PC17. <b>Un tableau</b> indiquant la surface de plancher des logements créés correspondant aux catégories de logements dont la construction sur le terrain est imposée par le plan local d'urbanisme ou le document d'urbanisme en tenant lieu [Art. R. 431-16-1 du code de l'urbanisme]	1 exemplaire par dossier



<b>Si votre projet porte sur des constructions situées dans un secteur délimité par le plan local d'urbanisme ou le document en tenant lieu dans lequel les programmes de logements doivent comporter une proportion de logements d'une taille minimale [Art. L. 151-14 du code de l'urbanisme] :</b>	
<input type="checkbox"/> PC17-1. Un tableau indiquant la proportion de logements de la taille minimale imposée par le plan local d'urbanisme ou par le document en tenant lieu [Art. R. 431-16-2 du code de l'urbanisme]	1 exemplaire par dossier
<b>Si votre projet porte sur la construction d'un immeuble collectif de plus de douze logements ou de plus de 800 m<sup>2</sup> de surface de plancher, située dans une commune faisant l'objet d'un arrêté de carence en logements sociaux, et en l'absence de dérogation préfectorale :</b>	
<input type="checkbox"/> PC 17-2 Un tableau indiquant le nombre de logements familiaux et la part de ces logements familiaux correspondant à des logements locatifs sociaux définis à l'article L. 302-5 du code de la construction et de l'habitation hors logements financés avec un prêt locatif social [Art. R. 431-16-3 du code de l'urbanisme]	1 exemplaire par dossier
<b>Si vous demandez un dépassement de COS (coefficient d'occupation des sols) en cas de POS ou une majoration du volume constructible en cas de PLU, justifié par la construction de logements sociaux :</b>	
<input type="checkbox"/> PC18. La délimitation de cette partie des constructions [Art. R. 431-17 a) du code de l'urbanisme]	1 exemplaire par dossier
<input type="checkbox"/> PC19. La mention de la surface de plancher correspondante [Art. R. 431-17 b) du code de l'urbanisme]	1 exemplaire par dossier
<input type="checkbox"/> PC20. L'estimation sommaire du coût foncier qui lui sera imputé [Art. R. 431-17 c) du code de l'urbanisme]	1 exemplaire par dossier
<input type="checkbox"/> PC21. Dans les communes de la métropole, l'engagement du demandeur de conclure la convention prévue au 3° de l'article L.831-1 du code de la construction et de l'habitation. [Art. R. 431-17 d) du code de l'urbanisme]	1 exemplaire par dossier
<b>Si vous demandez un dépassement de COS (coefficient d'occupation des sols) en cas de POS ou des règles de gabarit en cas de PLU, justifiant que vous faites preuve d'exemplarité énergétique ou environnementale :</b>	
<input type="checkbox"/> PC22. Un document prévu aux articles R. 171-1 à R. 171-5 du code de la construction et de l'habitation attestant que la construction fait preuve d'exemplarité énergétique ou d'exemplarité environnementale ou est à énergie positive selon les critères définis par ces dispositions [Art. R. 431-18 du code de l'urbanisme]	1 exemplaire par dossier
<input type="checkbox"/> PC23. Un document par lequel le demandeur s'engage à installer des dispositifs conformes aux dispositions de l'arrêté prévu au 2° de l'article R. 111-23 [Art. R. 431-18-1 du code de l'urbanisme]	1 exemplaire par dossier
<b>Si votre projet nécessite un défrichage :</b>	
<input type="checkbox"/> PC24. La copie de la lettre du préfet qui vous fait savoir que votre demande d'autorisation de défrichage est complète, si le défrichage est ou non soumis à reconnaissance de la situation et de l'état des terrains et si la demande doit ou non faire l'objet d'une enquête publique [Art. R. 431-19 du code de l'urbanisme]	1 exemplaire par dossier
<b>Si votre projet porte sur une installation classée pour la protection de l'environnement :</b>	
<input type="checkbox"/> PC25. Une justification du dépôt de la demande d'enregistrement ou de déclaration au titre de la législation relative aux Installations Classées pour la Protection de l'Environnement [Art. R. 431-20 du code de l'urbanisme]	1 exemplaire par dossier
<b>Si votre projet nécessite un permis de démolir :</b>	
<input type="checkbox"/> PC26. La justification du dépôt de la demande de permis de démolir [Art. R. 431-21 a) du code de l'urbanisme] OU, si la demande de permis de construire vaut demande de permis de démolir :	1 exemplaire par dossier
<input type="checkbox"/> PC27. Les pièces à joindre à une demande de permis de démolir, selon l'annexe ci-jointe [Art. R. 431-21 b) du code de l'urbanisme]	
<b>Si votre projet se situe dans un lotissement :</b>	
<input type="checkbox"/> PC28. Certificat indiquant la surface constructible attribuée à votre lot [Art. R. 442-11 1 <sup>er</sup> al.) du code de l'urbanisme]	1 exemplaire par dossier
<input type="checkbox"/> PC29. Certificat attestant l'achèvement des équipements desservant le lot [Art. R. 431-22-1 a) du code de l'urbanisme]	1 exemplaire par dossier

<input type="checkbox"/> PC29-1. L'attestation de l'accord du lotisseur, en cas de subdivision de lot [Art. R. 431-22-1 b) du code de l'urbanisme]	1 exemplaire par dossier
<b>Si votre projet se situe dans une zone d'aménagement concertée (ZAC) :</b>	
<input type="checkbox"/> PC30. La copie des dispositions du cahier des charges de cession de terrain approuvé et publié dans les conditions de l'article D.311-11-1 qui indiquent le nombre de m <sup>2</sup> constructibles sur la parcelle et, si elles existent, des dispositions du cahier des charges, qui fixent les prescriptions techniques, urbanistiques et architecturales imposées pour la durée de réalisation de la zone [Art. R. 431-23 a) du code de l'urbanisme]	1 exemplaire par dossier
<input type="checkbox"/> PC31. La convention entre la commune ou l'établissement public et vous qui fixe votre participation au coût des équipements de la zone [Art. R. 431-23 b) du code de l'urbanisme]	1 exemplaire par dossier
<b>Si votre projet se situe dans une opération d'intérêt national (OIN) :</b>	
<input type="checkbox"/> PC 31-1. L'attestation de l'aménageur certifiant qu'il a réalisé ou prendra en charge l'intégralité des travaux mentionnés à l'article R. 331-5 du code de l'urbanisme [Art. R. 431-23-1 du code de l'urbanisme]	1 exemplaire par dossier
<b>Si votre projet se situe dans un périmètre de projet urbain partenarial (PUP) :</b>	
<input type="checkbox"/> PC 31-2. L'extrait de la convention précisant le lieu du projet urbain partenarial et la durée d'exonération de la taxe d'aménagement [Art. R. 431-23-2 du code de l'urbanisme]	1 exemplaire par dossier
<b>Si le terrain d'assiette doit faire l'objet d'une division avant l'achèvement de l'ensemble du projet :</b>	
<input type="checkbox"/> PC32. Le plan de division du terrain [Art. R. 431-24 du code de l'urbanisme]	1 exemplaire par dossier
<input type="checkbox"/> PC33. Le projet de constitution d'une association syndicale des futurs propriétaires [Art. R. 431-24 du code de l'urbanisme]	1 exemplaire par dossier
<b>Si le projet est soumis à la redevance bureaux :</b>	
<input type="checkbox"/> PC 33-1. Le formulaire de déclaration de la redevance bureaux [Art. R. 431-25-2 du code de l'urbanisme]	1 exemplaire par dossier
<b>Si le terrain ne peut comporter les emplacements de stationnement imposés par le document d'urbanisme :</b>	
<input type="checkbox"/> PC34. Le plan de situation du terrain sur lequel sont réalisées les aires de stationnement et le plan des constructions et aménagements correspondants [Art. R. 431-26 a) du code de l'urbanisme] OU <input type="checkbox"/> PC35. La promesse synallagmatique de concession ou d'acquisition [Art. R. 431-26 b) du code de l'urbanisme]	1 exemplaire par dossier
<b>Si votre projet porte sur un équipement commercial dont la surface de vente est comprise entre 300 et 1 000 m<sup>2</sup> dans une commune de moins de 20 000 habitants :</b>	
<input type="checkbox"/> PC36. Une notice précisant la nature du commerce projeté et la surface de vente [Art. R. 431-27-1 du code de l'urbanisme]	1 exemplaire par dossier
<b>Si votre projet est soumis à une autorisation de création de salle de spectacle cinématographique :</b>	
<input type="checkbox"/> PC37. La copie de la lettre du préfet attestant que le dossier de demande est complet. [Art. R. 431-28 du code de l'urbanisme]	1 exemplaire par dossier
<b>Si votre projet porte sur un immeuble de grande hauteur (IGH) :</b>	
<input type="checkbox"/> PC38. Le récépissé de dépôt en préfecture de la demande d'autorisation prévue à l'article R. 146-14 du code de la construction et de l'habitation [Art. R. 431-29 du code de l'urbanisme]	3 exemplaires
<b>Si votre projet porte sur un établissement recevant du public (ERP) :</b>	
<input type="checkbox"/> PC39. Le dossier spécifique permettant de vérifier la conformité du projet avec les règles d'accessibilité aux personnes handicapées prévu à l'article R. 122-11 a) du code de la construction et de l'habitation [Art. R. 431-30 a) du code de l'urbanisme]	3 exemplaires du dossier spécifique
<input type="checkbox"/> PC40. Le dossier spécifique permettant de vérifier la conformité du projet avec les règles de sécurité prévu par l'article R. 122-11 b) du code de la construction et de l'habitation [Art. R. 431-30 b) du code de l'urbanisme]	3 exemplaires du dossier spécifique

<b>Si vous demandez une dérogation à une ou plusieurs règles du plan local d'urbanisme ou du document en tenant lieu pour réaliser des travaux nécessaires à l'accessibilité des personnes handicapées à un logement existant :</b>	
<input type="checkbox"/> PC40-1. <b>Une note</b> précisant la nature des travaux pour lesquels une dérogation est sollicitée et justifiant que ces travaux sont nécessaires pour permettre l'accessibilité du logement à des personnes handicapées [Art. R. 431-31 du code de l'urbanisme]	1 exemplaire par dossier
<b>Si vous demandez une dérogation aux règles constructives mentionnées à l'article L. 112-13 du code de la construction et de l'habitation, pour la création ou l'agrandissement de logements par surélévation d'un immeuble achevé depuis plus de 2 ans :</b>	
<input type="checkbox"/> PC 40-2. <b>Une demande de dérogation</b> comprenant les précisions et les justifications définies à l'article R. 112-9 du code de la construction et de l'habitation [Art. R. 431-31-1 du code de l'urbanisme]	1 exemplaire par dossier
<b>Si vous demandez une ou plusieurs dérogations aux règles constructives au titre de l'article L. 151-29-1, L. 152-5 et L. 152-6 du code de l'urbanisme :</b>	
<input type="checkbox"/> PC40-3. <b>Une note</b> précisant la nature de la ou des dérogations demandées justifiant du respect des objectifs et des conditions fixées aux articles L. 151-29-1, L. 152-5 et L. 152-6 du code de l'urbanisme pour chacune des dérogations demandées. [Art. R. 431-31-2 du code de l'urbanisme]	1 exemplaire par dossier
<b>Si votre projet est subordonné à une servitude dite « de cours communes » :</b>	
<input type="checkbox"/> PC41. <b>Une copie du contrat</b> ou de la décision judiciaire relatif à l'institution de ces servitudes [Art. R. 431-32 du code de l'urbanisme]	1 exemplaire par dossier
<b>Si votre projet est subordonné à un transfert des possibilités de construction :</b>	
<input type="checkbox"/> PC42. <b>Une copie du contrat</b> ayant procédé au transfert de possibilité de construction résultant du COS [Art. R. 431-33 du code de l'urbanisme]	1 exemplaire par dossier
<b>Si votre projet est soumis à une autorisation d'exploitation commerciale :</b>	
<input type="checkbox"/> PC43. <b>Le dossier</b> d'autorisation d'exploitation commerciale [Art. R. 431-33-1 du code de l'urbanisme]	1 exemplaire par dossier
<b>Si votre projet se situe dans une zone réglementée s'agissant de travaux conduisant à la création de locaux à usage d'habitation dans un immeuble existant :</b>	
<input type="checkbox"/> PC44. <b>Le dossier</b> de demande d'autorisation de travaux [Art. L.126-20 et L.183-14 du code de la construction et de l'habitation et arrêté du 8 décembre 2016 relatif aux modalités de constitution du dossier de demande d'autorisation de travaux conduisant à la création de locaux à usage d'habitation dans un immeuble existant]	3 exemplaires du dossier spécifique + 1 exemplaire supplémentaire si l'avis ou l'accord est requis de l'autorité compétente dans le domaine de l'architecture et du patrimoine ou de l'architecte des Bâtiments de France
<b>Si votre projet est soumis, au titre du code du tourisme, à une autorisation de location d'un local à usage commercial en tant que meublé de tourisme tenant lieu d'autorisation d'urbanisme :</b>	
<input type="checkbox"/> PC 45. <b>Un document</b> contenant la mention et les éléments prévus au 1) de l'article R. 324-1-7 du code du tourisme.	1 exemplaire par dossier

**Greffé du Tribunal de Commerce de Paris**1 QUAI DE LA CORSE  
75198 PARIS CEDEX 04Code de vérification : FkiT8NiFWZ  
<https://www.infogreffes.fr/controle>

N° de gestion 2009B21279

**Extrait Kbis****EXTRAIT D'IMMATRICULATION PRINCIPALE AU REGISTRE DU COMMERCE ET DES SOCIETES**  
à jour au 16 août 2022**IDENTIFICATION DE LA PERSONNE MORALE**

<i>Immatriculation au RCS, numéro</i>	518 310 446 R.C.S. Paris
<i>Date d'immatriculation</i>	20/11/2009
<i>Dénomination ou raison sociale</i>	<b>PHOTOSOL DEVELOPPEMENT</b>
<i>Forme juridique</i>	Société par actions simplifiée
<i>Capital social</i>	966 525,00 EUROS
<i>Adresse du siège</i>	40-42 rue La Boétie 75008 Paris
<i>Activités principales</i>	Conception, création, réalisation, mise en place, exploitation et commercialisation de sites et d'installations techniques ayant pour objet la génération d'énergie photovoltaïque. Conseil en stratégie, en organisation et systèmes d'information se rapportant directement ou indirectement à l'une ou l'autre des activités spécifiées.
<i>Durée de la personne morale</i>	Jusqu'au 19/11/2108
<i>Date de clôture de l'exercice social</i>	31 décembre

**GESTION, DIRECTION, ADMINISTRATION, CONTROLE, ASSOCIES OU MEMBRES****Président**

<i>Dénomination</i>	COMPAGNIE D'INVESTISSEMENTS DE L'ILE BOURBON
<i>Forme juridique</i>	Société à responsabilité limitée (Société à associé unique)
<i>Adresse</i>	18 rue Friant 75014 Paris
<i>Immatriculation au RCS, numéro</i>	754 055 390 Paris

**Directeur général**

<i>Dénomination</i>	COMPAGNIE BOURBONNAISE D'INVESTISSEMENTS
<i>Forme juridique</i>	Société à responsabilité limitée (Société à associé unique)
<i>Adresse</i>	67 avenue Philippe-Auguste 75011 Paris
<i>Immatriculation au RCS, numéro</i>	754 015 485 Paris

**Commissaire aux comptes titulaire**

<i>Dénomination</i>	KPMG S.A.
<i>Forme juridique</i>	Société anonyme
<i>Adresse</i>	Tour Egho 2 avenue Gambetta 92066 Paris la Défense CEDEX
<i>Immatriculation au RCS, numéro</i>	775 726 417 Nanterre

**RENSEIGNEMENTS RELATIFS A L'ACTIVITE ET A L'ETABLISSEMENT PRINCIPAL**

<i>Adresse de l'établissement</i>	40-42 rue La Boétie 75008 Paris
<i>Activité(s) exercée(s)</i>	Conception, création, réalisation, mise en place, exploitation et commercialisation de sites et d'installations techniques ayant pour objet la génération d'énergie photovoltaïque. Conseil en stratégie, en organisation et systèmes d'information se rapportant directement ou indirectement à l'une ou l'autre des activités spécifiées.
<i>Date de commencement d'activité</i>	16/11/2009
<i>Origine du fonds ou de l'activité</i>	Création

**Greffé du Tribunal de Commerce de Paris**1 QUAI DE LA CORSE  
75198 PARIS CEDEX 04

N° de gestion 2009B21279

*Mode d'exploitation*

Exploitation directe

Le Greffier



FIN DE L'EXTRAIT

Contenu

- Tableau récapitulatif du foncier concerné par le projet
- Tableau récapitulatif des postes de livraison électrique, des locaux techniques et des postes de transformation

## TABLEAUX RÉCAPITULATIFS

Architecte

**I'M IN ARCHITECTURE**  
21 rue d'Auteuil 75016 PARIS  
06 71 15 45 63 // [im.in.archi@gmx.com](mailto:im.in.archi@gmx.com)  
SARL au capital de 16500€  
533 863 940 R.C.S. PARIS

Maître d'ouvrage

 **PHOTOSOL**  
Producteur d'énergie photovoltaïque

Adresse de Correspondance :  
PHOTOSOL DEVELOPPEMENT  
40-42 rue la Boétie 75008 PARIS

Tableau récapitulatif du foncier concerné par la centrale photovoltaïque

	Section de Parcelle	Parcelle d'implantation	Surface parcelle (m <sup>2</sup> )	Adresse Lieu-Dit	Code postal
Structures photovoltaïques	B	511	11 067	ALLEE ROYALE	41210
		512	30 033	BELLEVUE	
TOTAL			41 100		

Tableau récapitulatif des postes de livraison, des locaux techniques et des postes de transformation

	Section de Parcelle	Parcelle d'implantation	Surface parcelle (m <sup>2</sup> )	Surface de plancher des constructions (m <sup>2</sup> )	Dimension construction L x l x h (m)	Altimétrie ( m NGF )	Adresse Lieu-Dit	Code postal
Poste de livraison	B	512	30 033	18,20	7 x 2,6 x H 3	107m NGF	BELLEVUE	41 210
Local technique				15,25	6,1 x 2,5 x H 3	107m NGF		
Poste de transformation 1				30,50	12,2 x 2,5 x H 3	109m NGF		
Poste de transformation 2				30,50	12,2 x 2,5 x H 3	110m NGF		
TOTAL					<b>94,45</b>			

Contenu

- Localisation générale du projet
- Vue aérienne
- Plan cadastral du foncier concerné par le projet

## PC1- PLANS DE SITUATION DU TERRAIN

Architecte

**I'M IN ARCHITECTURE**  
21 rue d'Auteuil 75016 PARIS  
06 71 15 45 63 // [im.in.archi@gmx.com](mailto:im.in.archi@gmx.com)  
SARL au capital de 16500€  
533 863 940 R.C.S. PARIS

Maître d'ouvrage

 **PHOTOSOL**  
Producteur d'énergie photovoltaïque

Adresse de Correspondance :  
PHOTOSOL DEVELOPPEMENT  
40-42 rue la Boétie 75008 PARIS

LOCALISATION GÉNÉRALE  
DU PROJET

Légende

Localisation de la  
Centrale photovoltaïque



Localisation du projet



Echelle 1/25000 au format A3



Architecte

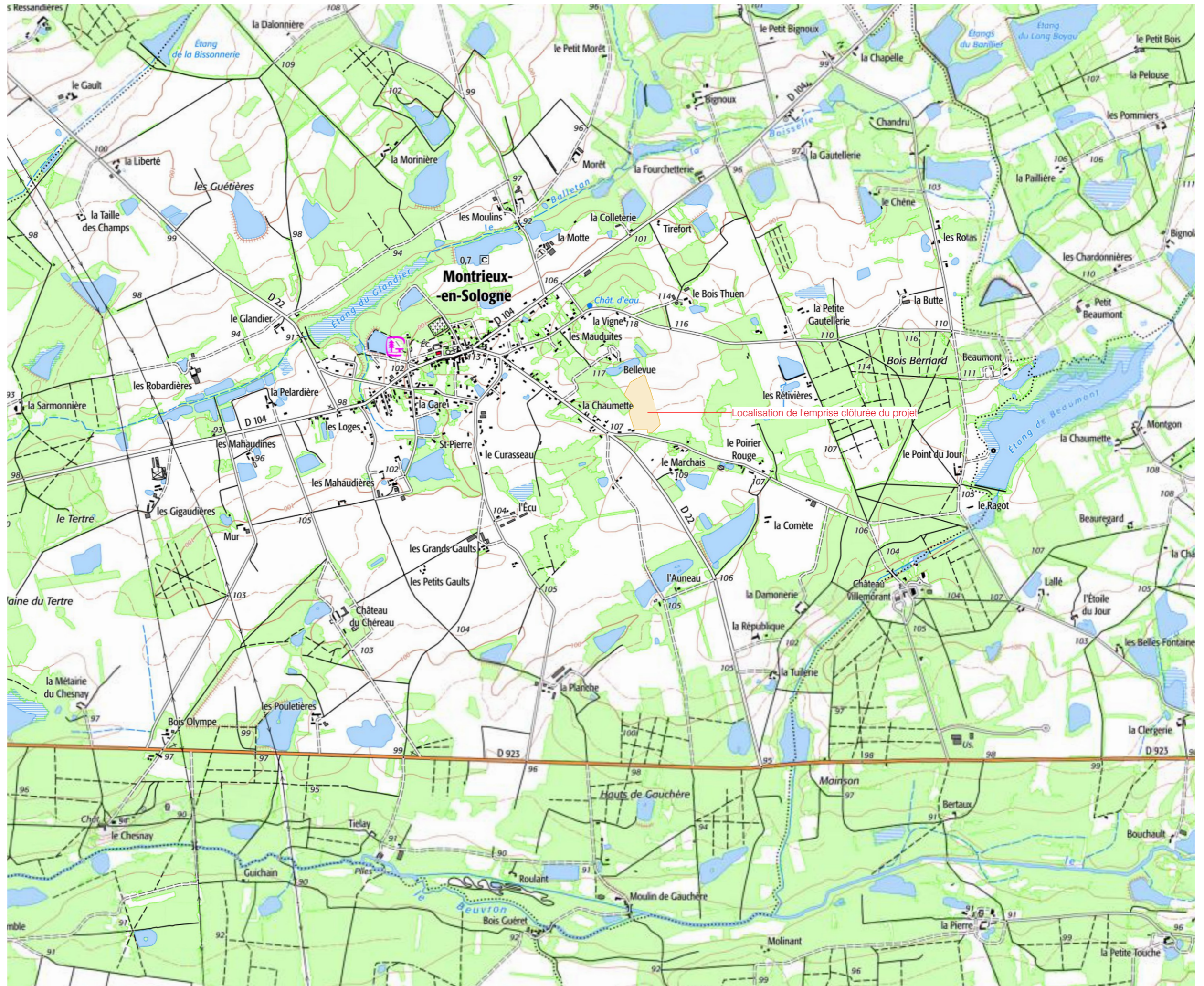
**I'M IN ARCHITECTURE**

21 rue d'Auteuil 75016 PARIS  
06 71 15 45 63 // im.in.archi@gmx.com  
SARL au capital de 16500€  
533 863 940 R.C.S. PARIS

Maître d'ouvrage

**PHOTOSOL**  
Producteur d'énergie photovoltaïque

Adresse de Correspondance :  
PHOTOSOL DEVELOPPEMENT  
40-42 rue la Boétie 75008 PARIS




COMMUNE DE MONTRIEUX-EN-SOLOGNE

VUE AÉRIENNE

Légende

Localisation de la  
Centrale photovoltaïque



Echelle 1/4000 au format A3



Architecte

**I'M IN ARCHITECTURE**  
21 rue d'Auteuil 75016 PARIS  
06 71 15 45 63 // [im.in.archi@gmx.com](mailto:im.in.archi@gmx.com)  
SARL au capital de 16500€  
533 863 940 R.C.S. PARIS

Maître d'ouvrage

**PHOTOSOL**  
Producteur d'énergie photovoltaïque

Adresse de Correspondance :  
PHOTOSOL DEVELOPPEMENT  
40-42 rue la Boétie 75008 PARIS







Contenu

- Plan de masse- état existant  
au 1/4000ème
- Plan de masse- état projeté  
au 1/4000ème
- Plan de masse- état projeté agricole  
au 1/4000ème
- Plan de masse du projet avec vue  
aérienne au 1/4000ème
- Emprises du projet au 1/1000ème

## PC2- PLANS DE MASSE DES CONSTRUCTIONS

Architecte

**I'M IN ARCHITECTURE**  
21 rue d'Auteuil 75016 PARIS  
06 71 15 45 63 // [im.in.archi@gmx.com](mailto:im.in.archi@gmx.com)  
SARL au capital de 16500€  
533 863 940 R.C.S. PARIS

Maître d'ouvrage

 **PHOTOSOL**  
Producteur d'énergie photovoltaïque














Adresse de Correspondance :  
PHOTOSOL DEVELOPPEMENT  
40-42 rue la Boétie 75008 PARIS



COMMUNE DE MONTRIEUX-EN-SOLOGNE  
 LA CHAUMETTE  
 SECTION B

PLAN DE MASSE  
 ÉTAT PROJÉTÉ

Légende

-  Local technique
-  Structures photovoltaïques
-  Poste de livraison
-  Poste de transformation
-  Clôture avec entrée à créer
-  Piste renforcée largeur 5m
-  Piste légère largeur 4m
-  Parcelles cadastrales concernées par le projet
-  Parcelles cadastrales
-  Limite de lieux dits
-  Végétation existante
-  Arbres existants
-  Citerne

Echelle 1/2000 au format A3



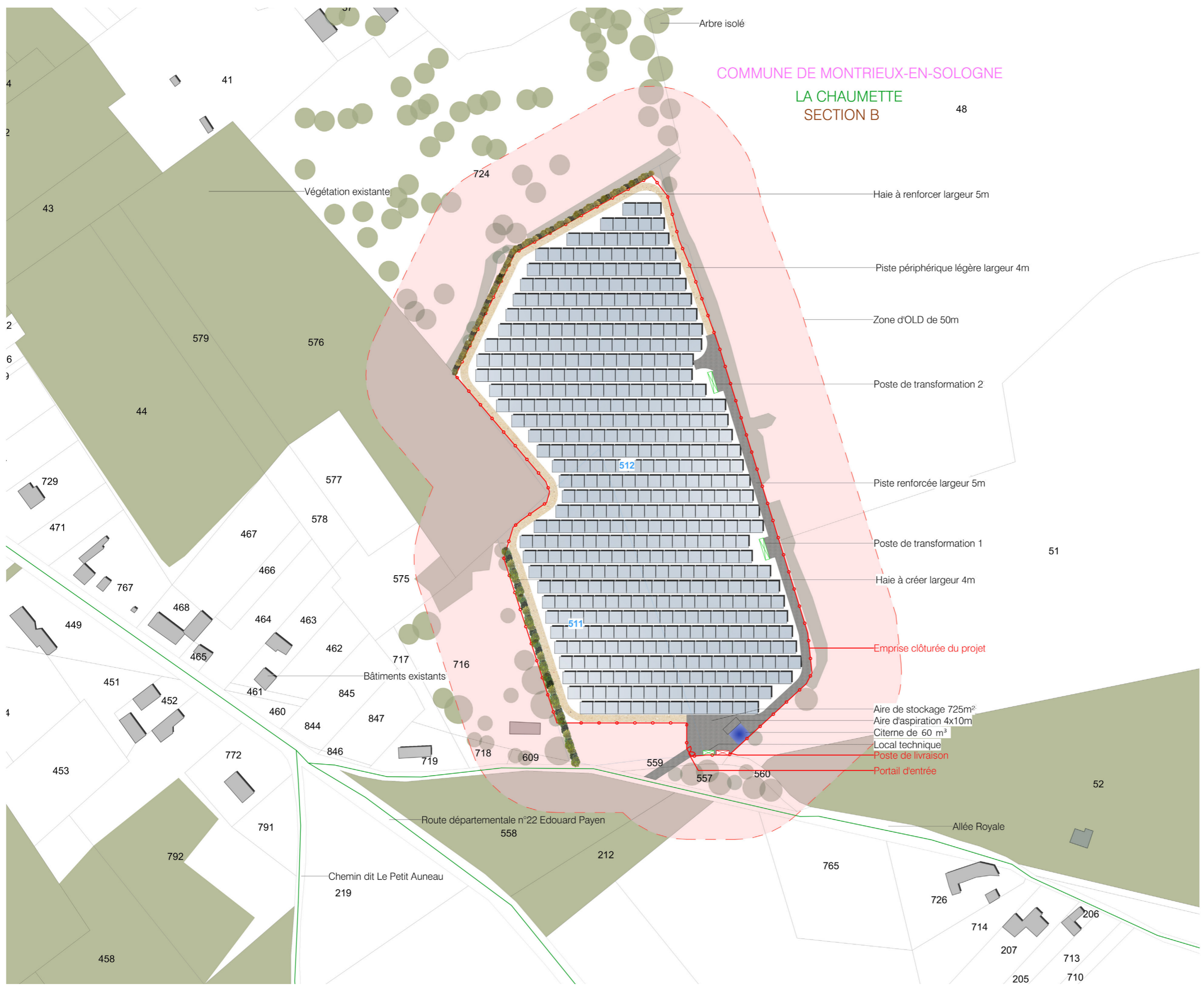
Architecte

**I'M IN ARCHITECTURE**  
 21 rue d'Auteuil 75016 PARIS  
 06 71 15 45 63 // [im.in.archi@gmx.com](mailto:im.in.archi@gmx.com)  
 SARL au capital de 16500€  
 533 863 940 R.C.S. PARIS

Maître d'ouvrage

**PHOTOSOL**  
 Producteur d'énergie photovoltaïque

Adresse de Correspondance :  
 PHOTOSOL DEVELOPPEMENT  
 40-42 rue la Boétie 75008 PARIS



PLAN DE MASSE DU PROJET  
 AVEC VUE AÉRIENNE

Légende

-  Local technique
-  Structures photovoltaïques
-  Poste de livraison
-  Poste de transformation
-  Clôture avec entrée à créer
-  Piste renforcée largeur 5m
-  Piste légère largeur 4m
-  Citerne

Echelle 1/2000 au format A3



Architecte

**I'M IN ARCHITECTURE**

21 rue d'Auteuil 75016 PARIS  
 06 71 15 45 63 // [im.in.archi@gmx.com](mailto:im.in.archi@gmx.com)  
 SARL au capital de 16500€  
 533 863 940 R.C.S. PARIS

Maître d'ouvrage









Adresse de Correspondance :  
 PHOTOSOL DEVELOPPEMENT  
 40-42 rue la Boétie 75008 PARIS





PLAN DE MASSE  
DE L'EMPRISE 2

Légende

-  Structures photovoltaïques
-  Poste de transformation
-  Clôture avec entrée à créer
-  Piste renforcée largeur 5m
-  Piste légère largeur 4m
-  Haie paysagère à créer

Echelle 1/750 au format A3



Architecte

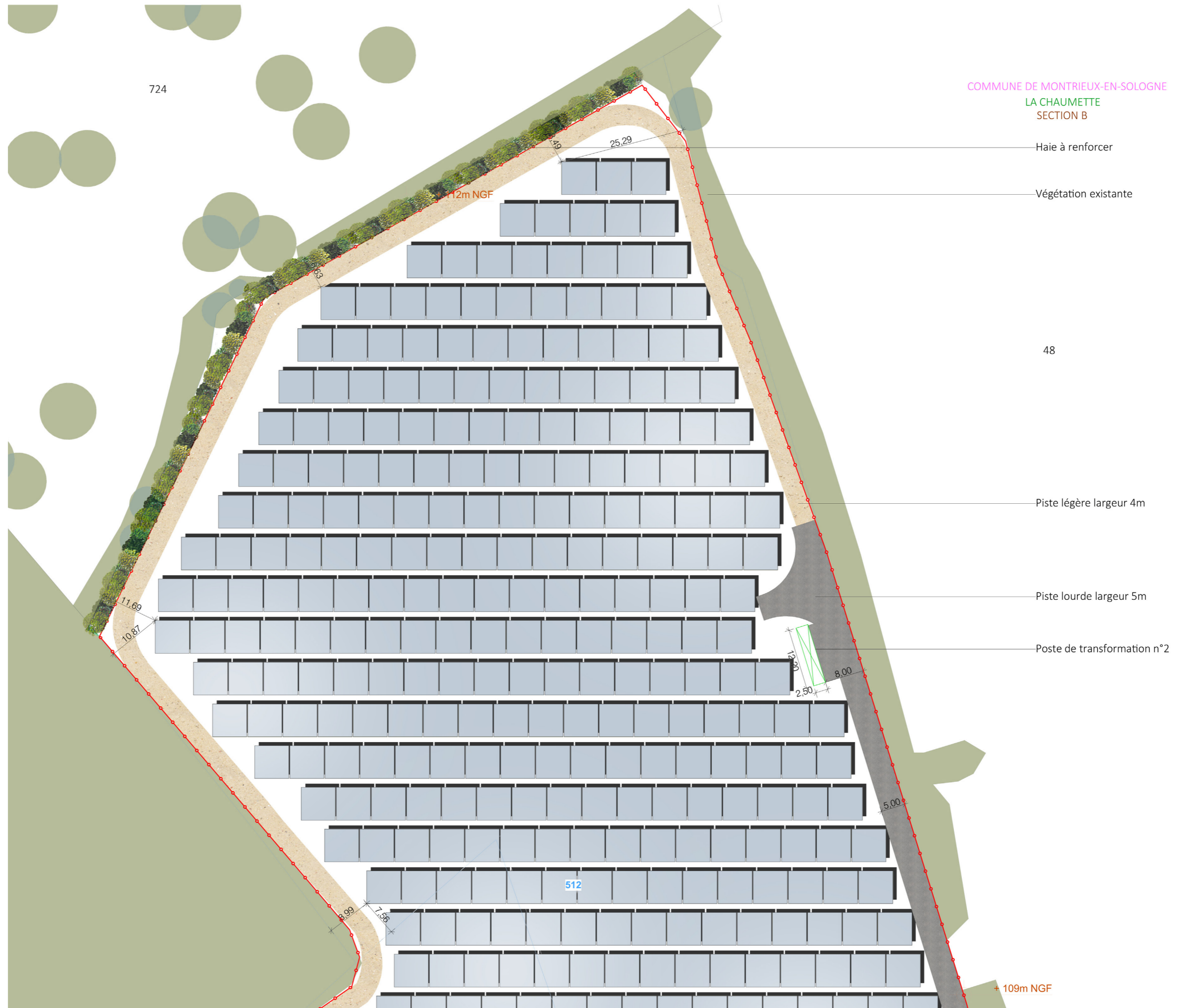
**I'M IN ARCHITECTURE**

21 rue d'Auteuil 75016 PARIS  
06 71 15 45 63 // [im.in.archi@gmx.com](mailto:im.in.archi@gmx.com)  
SARL au capital de 16500€  
533 863 940 R.C.S. PARIS

Maître d'ouvrage



Adresse de Correspondance :  
PHOTOSOL DEVELOPPEMENT  
40-42 rue la Boétie 75008 PARIS



Contenu

- Plan de localisation de la coupe AA', BB'
- Profil de la coupe AA'
- Profil de la coupe BB'
- Vue en coupe d'une table photovoltaïque
- Plan de localisation des coupes d'un poste de transformation
- Vue en coupe d'un poste de transformation
- Vue en coupe d'un poste de livraison
- Vue en coupe d'un local technique

## PC3- PLANS EN COUPE DU TERRAIN ET DE LA CONSTRUCTION

Architecte

**I'M IN ARCHITECTURE**  
21 rue d'Auteuil 75016 PARIS  
06 71 15 45 63 // [im.in.archi@gmx.com](mailto:im.in.archi@gmx.com)  
SARL au capital de 16500€  
533 863 940 R.C.S. PARIS

Maître d'ouvrage










 **PHOTOSOL**  
Producteur d'énergie photovoltaïque

Adresse de Correspondance :  
PHOTOSOL DEVELOPPEMENT  
40-42 rue la Boétie 75008 PARIS

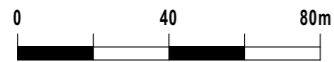


PLAN DE LOCALISATION DES COUPES AA', BB'

Légende

-  Trait de coupe A A'
-  Local technique
-  Structures photovoltaïques
-  Poste de livraison
-  Poste de transformation
-  Clôture avec entrée à créer
-  Piste renforcée largeur 5m
-  Piste légère largeur 4m
-  Citerne

Echelle 1/2000 au format A3



Architecte

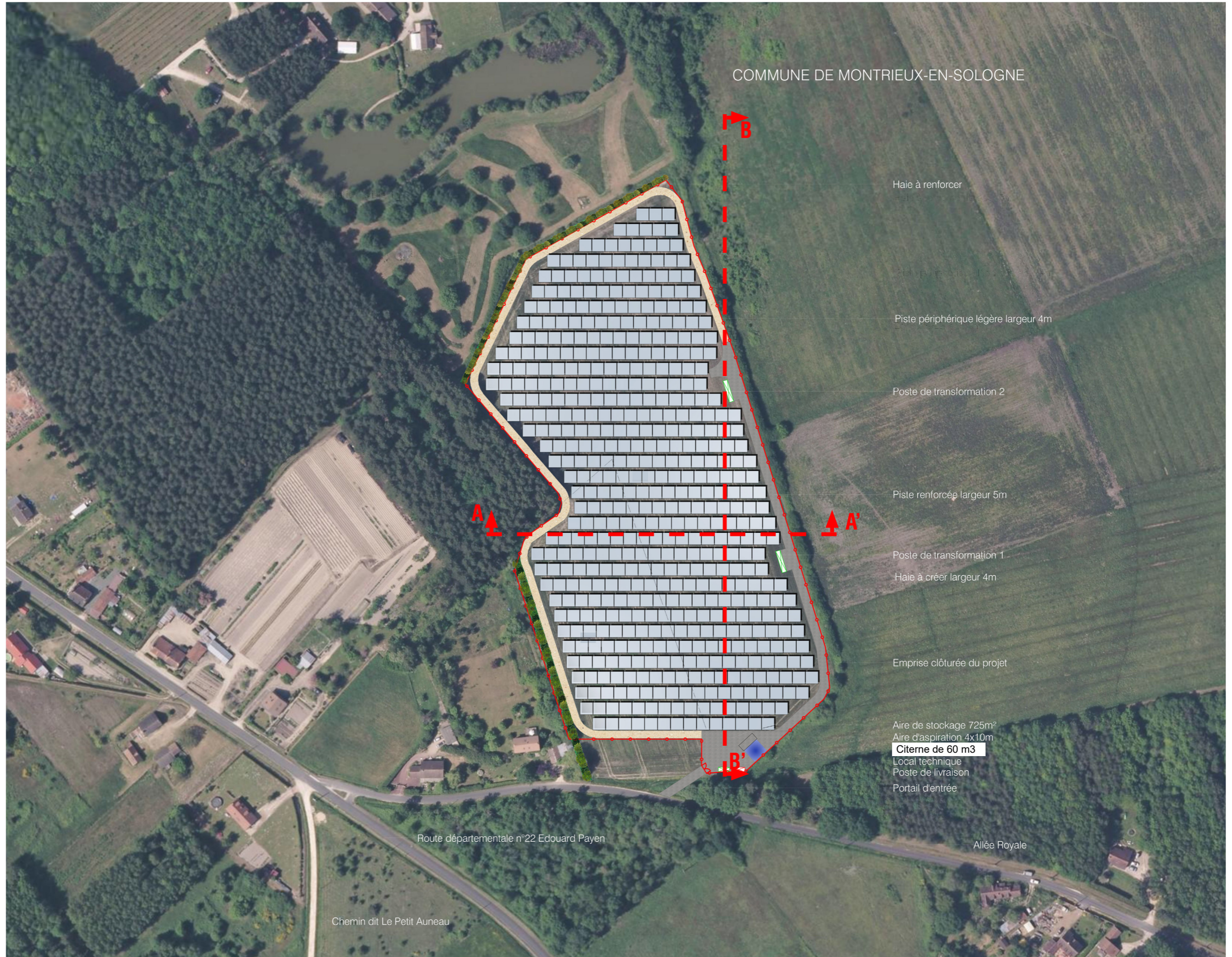
**I'M IN ARCHITECTURE**

21 rue d'Auteuil 75016 PARIS  
 06 71 15 45 63 // [im.in.archi@gmx.com](mailto:im.in.archi@gmx.com)  
 SARL au capital de 16500€  
 533 863 940 R.C.S. PARIS

Maître d'ouvrage









Adresse de Correspondance :  
 PHOTOSOL DEVELOPPEMENT  
 40-42 rue la Boétie 75008 PARIS

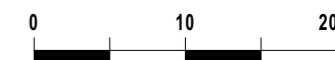


PROFIL EN LONG DU TERRAIN  
DANS L'AXE DU PROJET AA'

Légende

-  Structures photovoltaïques
-  Clôture à créer
-  Piste légère
-  Piste renforcée
-  Voirie existante
-  Végétations

Echelle 1/500 au format A3



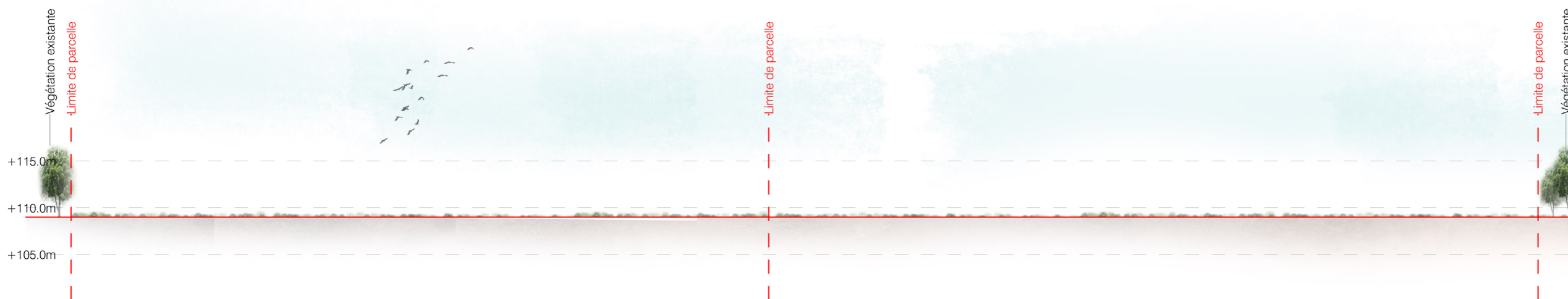
Architecte

**I'M IN ARCHITECTURE**  
21 rue d'Auteuil 75016 PARIS  
06 71 15 45 63 // [im.in.archi@gmx.com](mailto:im.in.archi@gmx.com)  
SARL au capital de 16500€  
533 863 940 R.C.S. PARIS

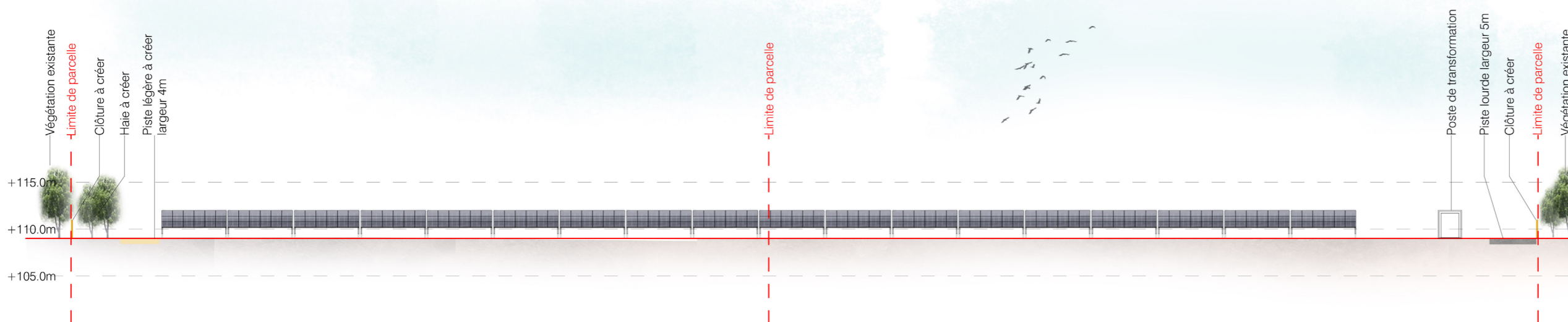
Maître d'ouvrage

  
Producteur d'énergie photovoltaïque

Adresse de Correspondance :  
PHOTOSOL DEVELOPPEMENT  
40-42 rue la Boétie 75008 PARIS









Coupe AA' existant au 1/500ème


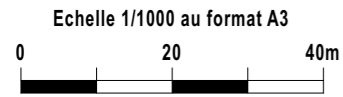


Coupe AA' projet au 1/500ème

PROFIL EN LONG DU TERRAIN  
DANS L'AXE DU PROJET BB'

Légende

-  Structures photovoltaïques
-  Clôture à créer
-  Piste légère
-  Piste renforcée
-  Voirie existante
-  Végétations



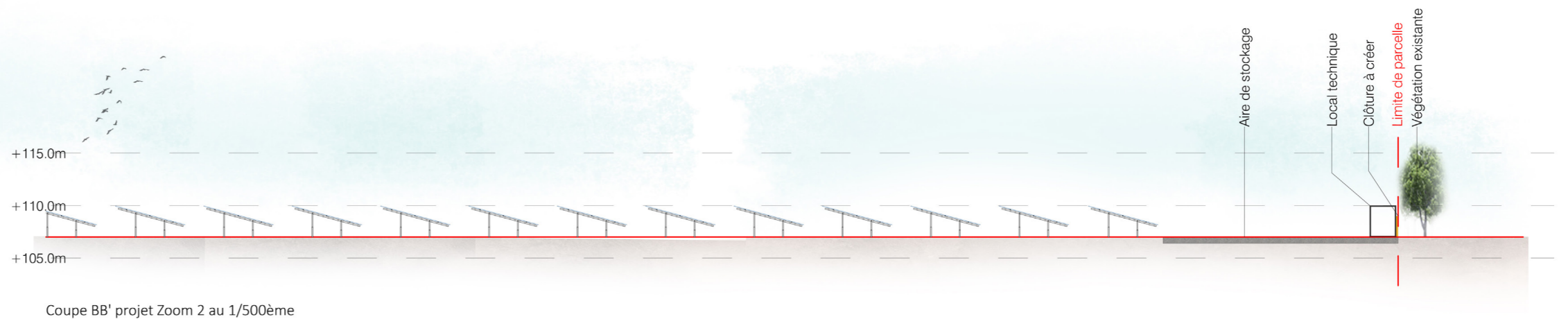
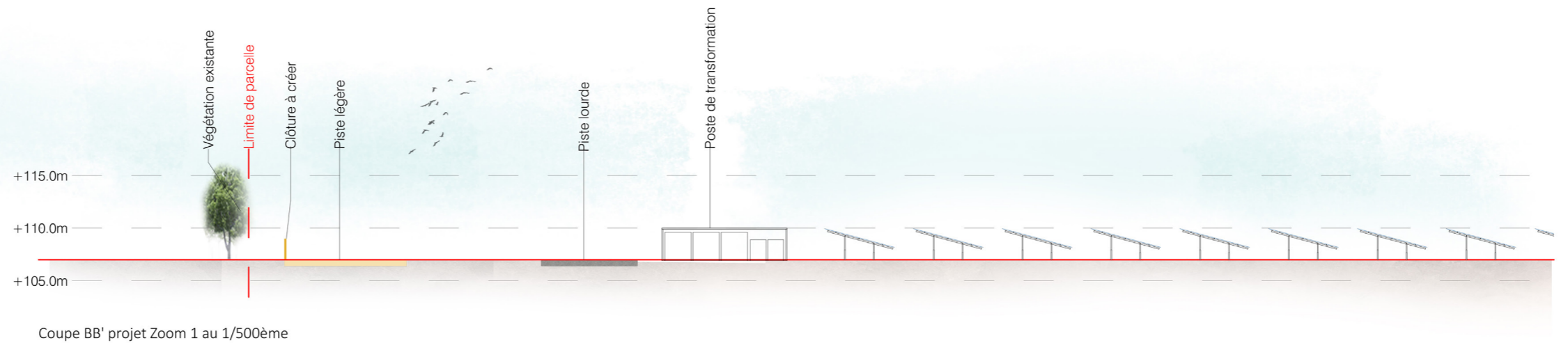
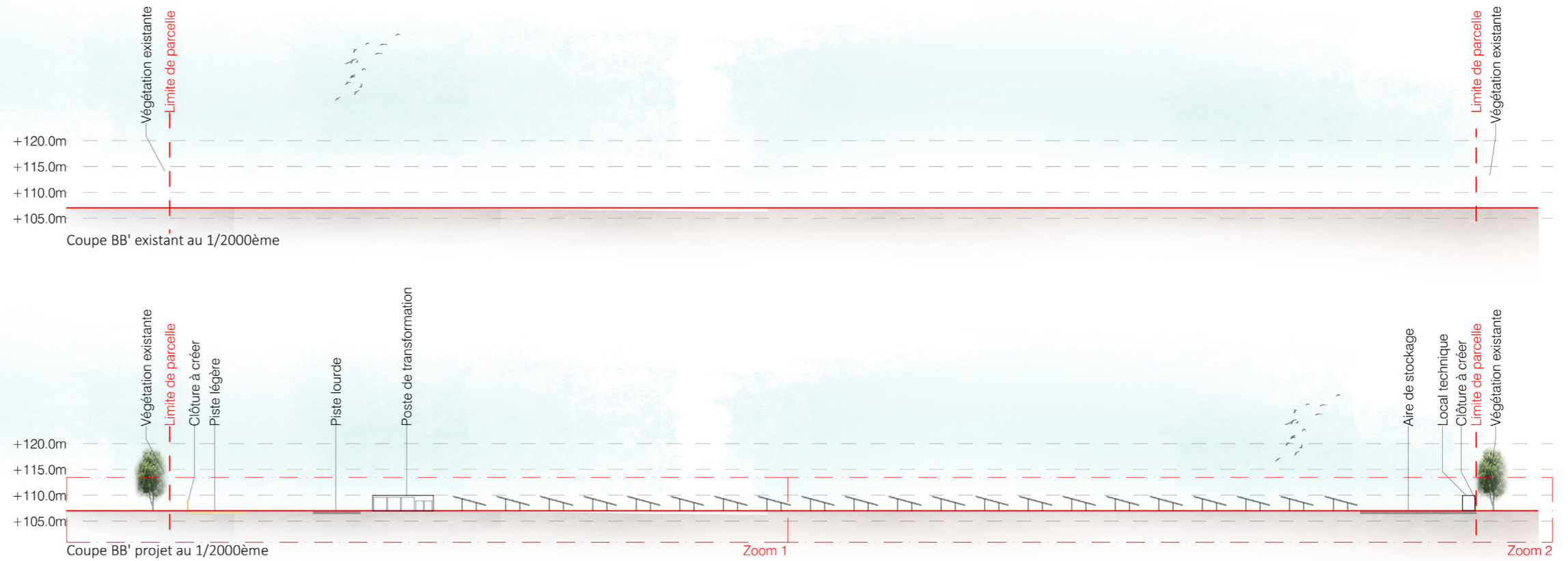
Architecte

**I'M IN ARCHITECTURE**  
21 rue d'Auteuil 75016 PARIS  
06 71 15 45 63 // [im.in.archi@gmx.com](mailto:im.in.archi@gmx.com)  
SARL au capital de 16500€  
533 863 940 R.C.S. PARIS

Maître d'ouvrage

**PHOTOSOL**  
Producteur d'énergie photovoltaïque

Adresse de Correspondance :  
PHOTOSOL DEVELOPPEMENT  
40-42 rue la Boétie 75008 PARIS




VUE EN COUPE  
D'UNE TABLE PHOTOVOLTAÏQUE

Légende

Caractéristique d'une table photovoltaïque :

- Hauteur de 3m max
- Longueur d'environ 6.9m (table de 18 panneaux)
- Largeur d'environ 6.9m
- Largeur projetée au sol d'environ 6.7m
- Inclinaison de 15°
- Espacement entre 2 tables axe nord-sud : 1.8m
- Espacement entre 2 tables axe est-ouest : 0,20m
- Profondeur des pieux comprise entre 1,30 et 2,5 m

Echelle 1/25 au format A3



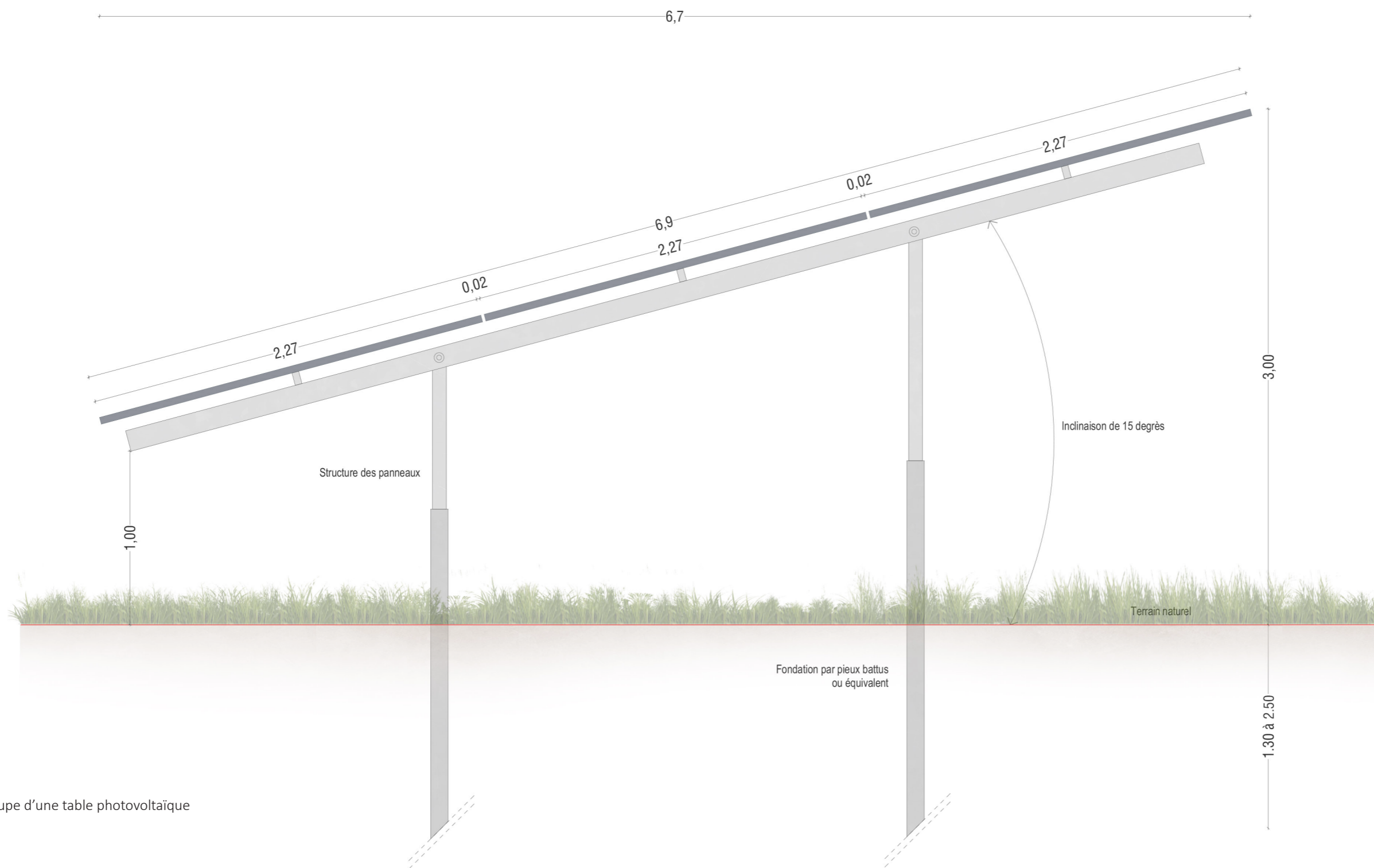
Architecte

**I'M IN ARCHITECTURE**  
21 rue d'Auteuil 75016 PARIS  
06 71 15 45 63 // [im.in.archi@gmx.com](mailto:im.in.archi@gmx.com)  
SARL au capital de 16500€  
533 863 940 R.C.S. PARIS

Maître d'ouvrage

**PHOTOSOL**  
Producteur d'énergie photovoltaïque

Adresse de Correspondance :  
PHOTOSOL DEVELOPPEMENT  
40-42 rue la Boétie 75008 PARIS



Vue en coupe d'une table photovoltaïque