



Ralentissement de la perte de surface agricole cette dernière décennie par assèchement du potentiel de terres en Sologne

Fort de ses 288 367 ha de surfaces agricoles en 2010, le département de Loir-et-Cher, pour rappel le plus petit département agricole de la région Centre, se positionne à la troisième place à l'échelle de la région en termes de pertes de terres cultivées avec notamment un recul de 7500 ha durant la décennie 2000-2010 (soit -2,3% sur 10 ans). Cette position relativement favorable ne doit cependant pas occulter le fait que ce département a vu ses surfaces agricoles décroître de près de 65 000 ha au cours de ces 40 dernières années. Le recul observé sur les 4 dernières décennies fait du Loir-et-Cher le département ayant subi la plus importante déprise agricole qui se chiffre par une perte de 20% de la surface agricole totale ou bien encore 10% de la surface cadastrée. Les chiffres disponibles permettent de localiser précisément le plus important foyer de déprise agricole, il s'agit du sud de la Loire et plus particulièrement de la petite région de "Grande Sologne" où celle-ci a abandonné près de 40 000 ha au profit des territoires forestiers. Parallèlement au niveau régional, la perte de terres agricoles s'élève sur cette même période à 234 000 hectares soit l'équivalent de plus de 80% de la surface agricole du Loir-et-Cher.

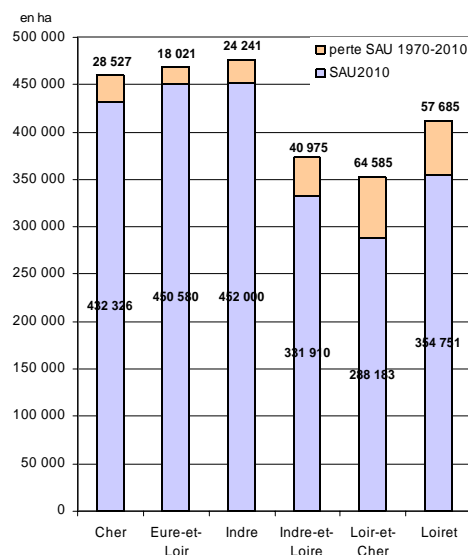
Ralentissement de la perte de terres agricoles depuis 2000

Depuis 1970, le Loir-et-Cher a perdu 64 600 ha soit environ 1 600 ha par an. La diminution de terres agricoles n'a cessé de croître jusqu'en 2000 pour s'infléchir fortement depuis : Pour la période « 1970-1979 » la perte moyenne est de 1 000 ha par an, pour celle de « 1979-1988 » 1 600 ha par an, 2 600 ha pour la période « 1988 à 2000 » et seulement un peu plus de 750 ha par an depuis.

La période « 1988-2000 » a été celle où le nombre d'exploitants s'est le plus fortement contracté avec la disparition de la moitié des agriculteurs. Pour la petite région agricole « Grande Sologne », le nombre d'exploitants a presque été divisé par trois passant de près de 1 700 à 600. La perte de terres correspondant à cette période avoisinant les 20 000 ha.

Cette région qui totalisait près de 65 000 ha de terres agricoles en 1970 n'en compte plus que 25 700 ha aujourd'hui soit 12 % de sa surface cadastrée. Les petites régions agricoles situées au sud de la Loire « Sologne viticole » et Plateaux

Surface agricole 2010 par département et perte entre 1970 et 2010



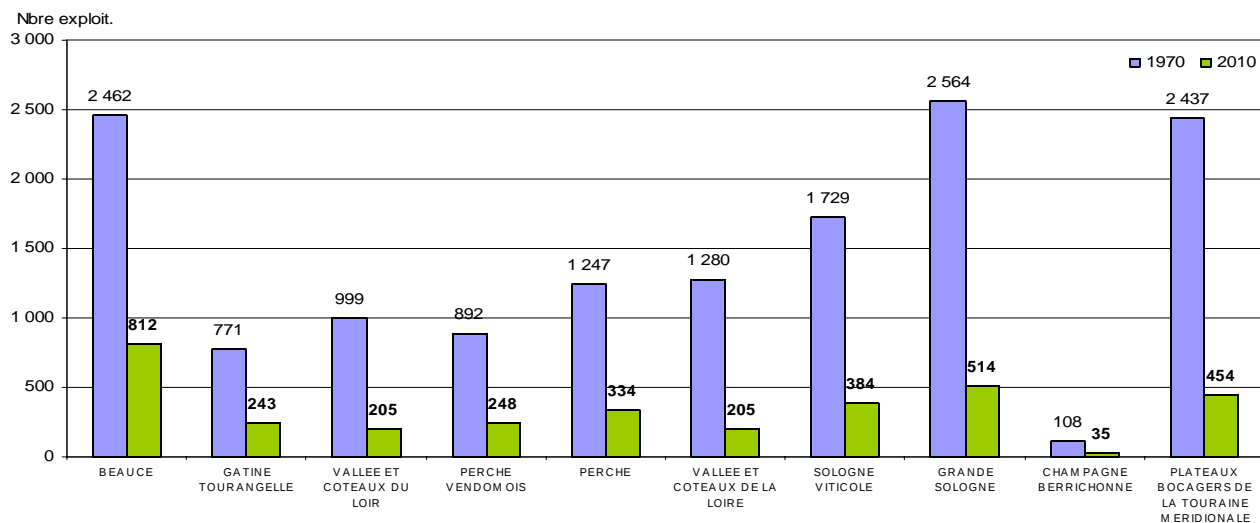
Bocagers de la Touraine Méridionale enregistrent aussi de fortes pertes de terres mais dans une moindre mesure.

Répartition des surfaces agricoles par petites régions agricoles

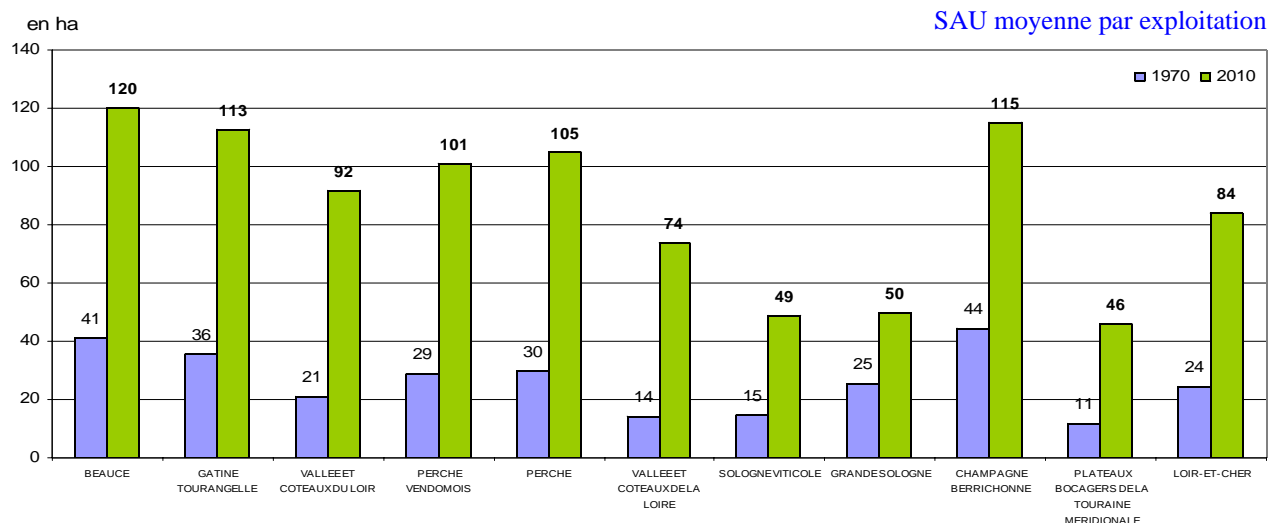
REGIONS AGRICOLES	SAU						SAU 1970/c SAU 2010/	
	Sup.cadastre	SAU 1970	SAU 1988	SAU 2000	SAU 2010	adastre	cadastre	
BEAUCE	124 106	100 410	100 918	99 436	97 532	81	79	
GATINE TOURANGELLE	39 233	27 420	27 578	26 818	27 395	70	70	
VALLÉE ET COTEAUX DU LOIR	31 792	21 131	19 776	18 901	18 834	66	59	
PERCHE VENDOMOIS	35 346	25 780	26 094	25 192	25 046	73	71	
PERCHE	47 346	37 089	37 010	34 767	35 069	78	74	
VALLÉE ET COTEAUX DE LA LOIRE	35 772	17 973	16 776	15 190	15 076	50	42	
SOLOGNE VITICOLE	42 615	25 345	23 424	20 269	18 767	59	44	
GRANDE SOLOGNE	220 413	64 827	47 653	28 826	25 660	29	12	
CHAMPAGNE BERRICHONNE	6 921	4 798	5 175	4 076	4 037	69	58	
PLX BOCAGERS DE LA TOURAINE MÉRIDIIONALE	50 800	27 995	24 722	22 462	20 767	55	41	
LOIR-ET-CHER	634 344	352 768	329 126	295 937	288 183	56	45	

Source : Agreste RA1970, 1988, 2000 et 2010

Forte diminution des exploitations agricoles



La taille moyenne des exploitations a explosé



Les terres agricoles ont disparu en Sologne

