

# Plan de prévention des risques technologiques-PPRT de MBDA France à Selles-Saint-Denis (41)

## Plan de zonage réglementaire

Approuvé par arrêté préfectoral

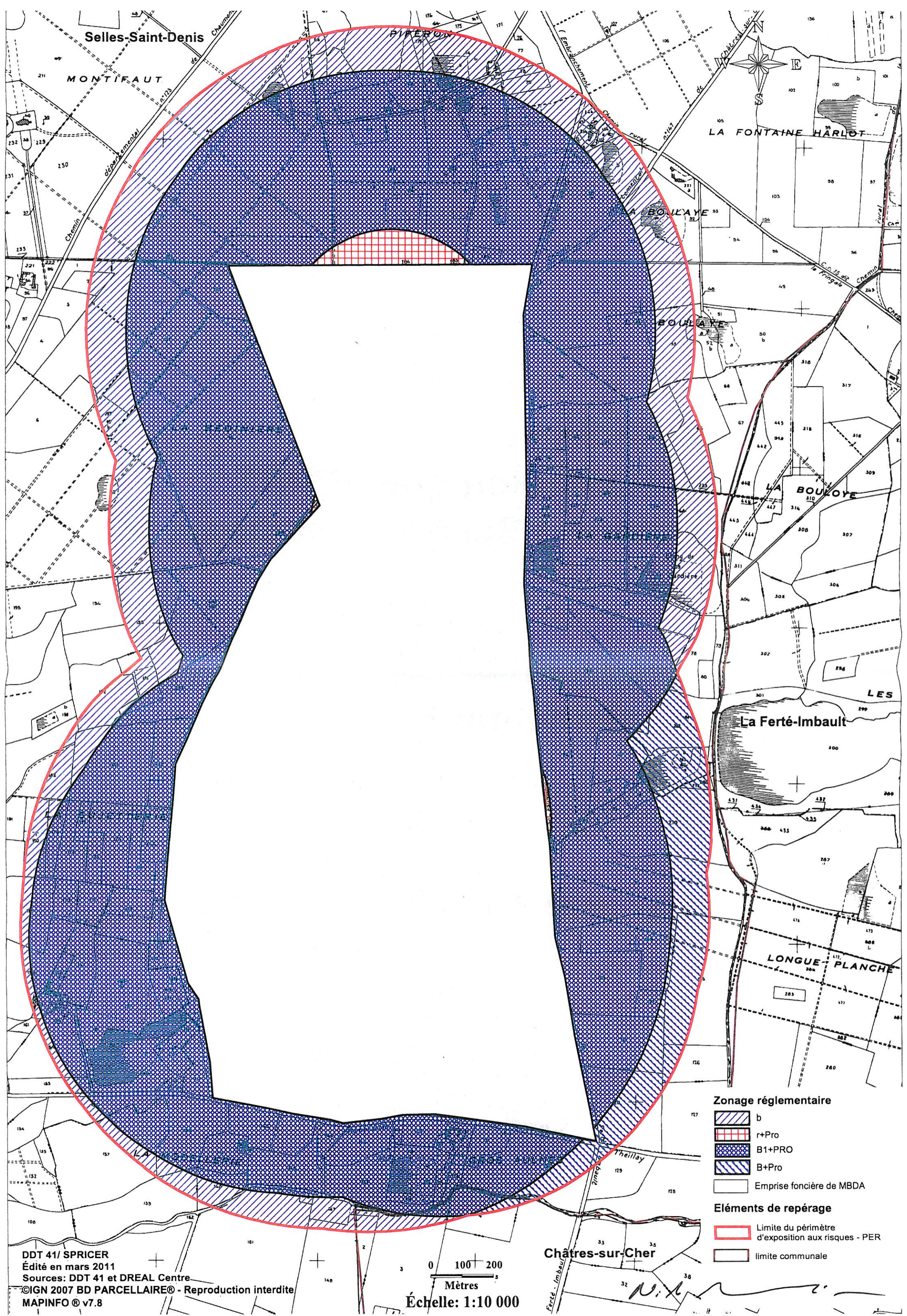
n° 2011-361-0003  
du 27 décembre 2011

Vu pour être annexé à mon arrêté  
du: 27 DEC. 2011



Le Préfet,

Nicolas BASSELIER



Selles-Saint-Denis

MONTIFAUT

PIPERON

LA FONTAINE HARLOT

LA BOULAYE

BOULAYE






LA BOULAYE

La Ferté-Imbault



LONGUE-PLANCHE

Châtres-sur-Cher

**Zonage réglementaire**

-  b
-  r+Pro
-  B1+PRO
-  B+Pro
-  Emprise foncière de MBDA

**Éléments de repérage**

-  Limite du périmètre d'exposition aux risques - PER
-  limite communale

DDT 41/ SPRICER  
 Édité en mars 2011  
 Sources: DDT 41 et DREAL Centre  
 ©IGN 2007 BD PARCELLAIRE® - Reproduction interdite  
 MAPINFO® v7.8

0 100 200  
 Mètres  
 Échelle: 1:10 000