

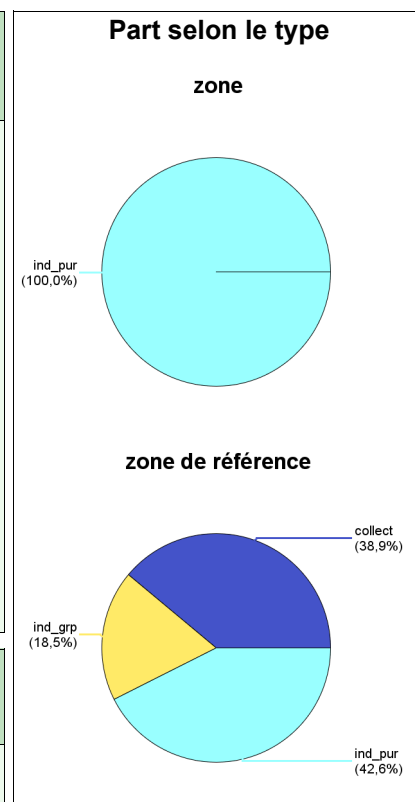
Construction - Nombre de logements et Surface des locaux commencés (date de prise en compte)

Types de logements et destination des locaux
Comparaison avec une zone de référence

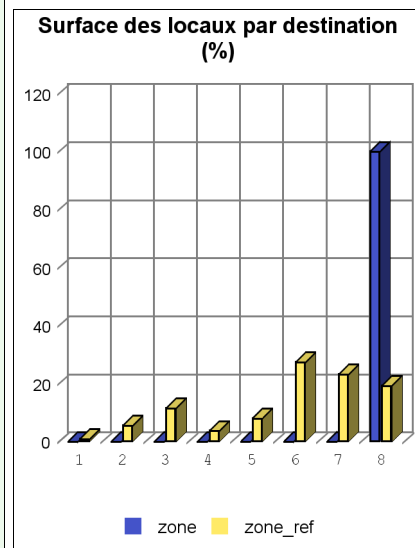
Période de 6 mois entre mois de janvier 2017 et mois de juin 2017

Zone : 20000800 - CC Coeur de Sologne (Zonage : Epci_2017)

Logements commencés			Zone de référence : 24 - Centre-Val de Loire		
	Nombre	Part (%)	Nombre	Part (%)	
Logements individuels	5	100,0	2 605	59,0	
<i>individuels purs</i>	5	100,0	1 816	41,2	
<i>individuels groupés</i>	0	0,0	789	17,9	
Logements collectifs	0	0,0	1 661	37,6	
Total des logements ordinaires	5	100,0	4 266	96,7	
Logements en résidence	0	0,0	147	3,3	
Total des logements commencés N	5	100,0	4 413	100,0	



Surface en m ² des locaux commencés			Zone de référence : 24 - Centre-Val de Loire		
	Surface	Part (%)	Surface	Part (%)	
1. Hébergement hôtelier	0	0,0	4 357	1,0	
2. Bureaux	0	0,0	25 340	5,6	
3. Commerce	0	0,0	52 041	11,6	
4. Artisanat	0	0,0	16 684	3,7	
5. Bâtiment industriel	0	0,0	36 342	8,1	
6. Exploitation agricole ou forestière	0	0,0	123 114	27,4	
7. Entrepôt	0	0,0	104 456	23,3	
8. Total service public	120	100,0	86 865	19,3	
Surface totale des locaux commencés	120	100,0	449 199	100,0	



Source : SOeS, Sit@del2 en date de prise en compte

Date d'émission du document : 10/01/2018
Base de données GéoKit

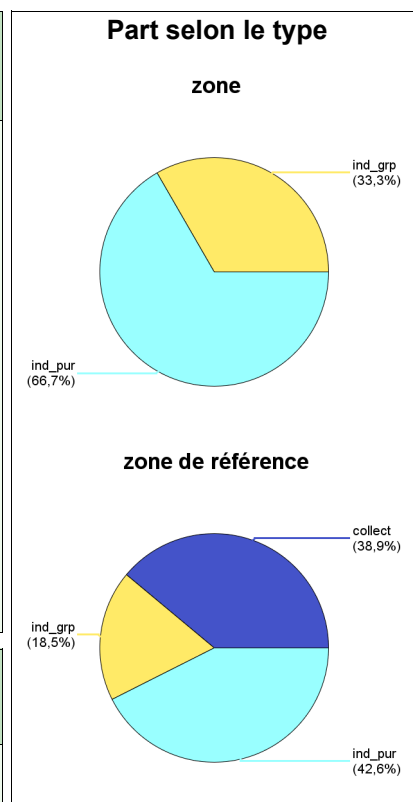
Construction - Nombre de logements et Surface des locaux commencés (date de prise en compte)

Types de logements et destination des locaux
Comparaison avec une zone de référence

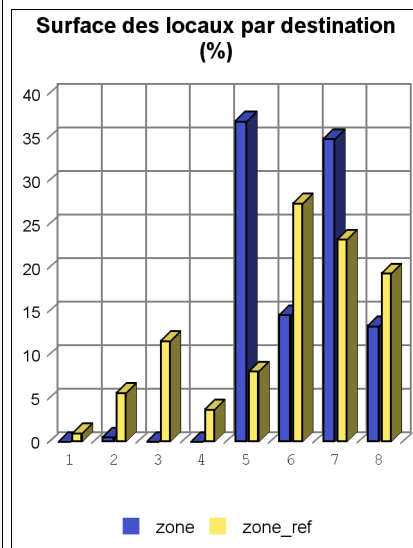
Période de 6 mois entre mois de janvier 2017 et mois de juin 2017

Zone : 200018406 - CC du Romorantinois et du Monestois (Zonage : Epci_2017)

Logements commencés			Zone de référence : 24 - Centre-Val de Loire		
	Nombre	Part (%)	Nombre	Part (%)	
Logements individuels	24	100,0	2 605	59,0	
<i>individuels purs</i>	16	66,7	1 816	41,2	
<i>individuels groupés</i>	8	33,3	789	17,9	
Logements collectifs	0	0,0	1 661	37,6	
Total des logements ordinaires	24	100,0	4 266	96,7	
Logements en résidence	0	0,0	147	3,3	
Total des logements commencés N	24	100,0	4 413	100,0	



Surface en m ² des locaux commencés			Zone de référence : 24 - Centre-Val de Loire		
	Surface	Part (%)	Surface	Part (%)	
1. Hébergement hôtelier	0	0,0	4 357	1,0	
2. Bureaux	22	0,5	25 340	5,6	
3. Commerce	0	0,0	52 041	11,6	
4. Artisanat	0	0,0	16 684	3,7	
5. Bâtiment industriel	1 554	36,8	36 342	8,1	
6. Exploitation agricole ou forestière	614	14,6	123 114	27,4	
7. Entrepôt	1 468	34,8	104 456	23,3	
8. Total service public	561	13,3	86 865	19,3	
Surface totale des locaux commencés	4 219	100,0	449 199	100,0	



Source : SOeS, Sit@del2 en date de prise en compte

Date d'émission du document : 10/01/2018
Base de données GéoKit

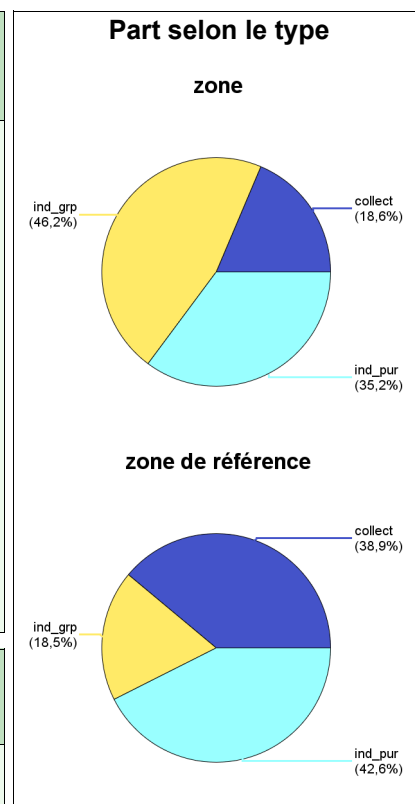
Construction - Nombre de logements et Surface des locaux commencés (date de prise en compte)

Types de logements et destination des locaux
Comparaison avec une zone de référence

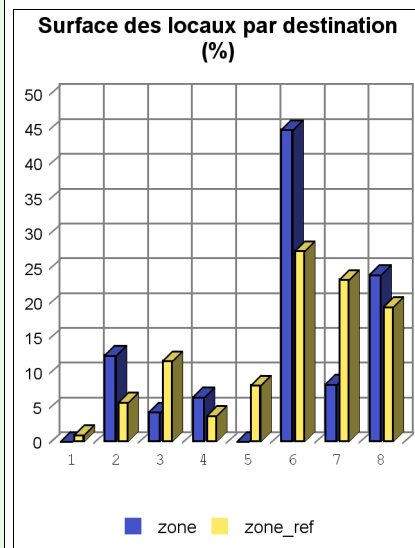
Période de 6 mois entre mois de janvier 2017 et mois de juin 2017

Zone : 200030385 - CA de Blois "agglompolys" (Zonage : Epci_2017)

Logements commencés			Zone de référence : 24 - Centre-Val de Loire		
	Nombre	Part (%)	Nombre	Part (%)	
Logements individuels	118	80,8	2 605	59,0	
<i>individuels purs</i>	51	34,9	1 816	41,2	
<i>individuels groupés</i>	67	45,9	789	17,9	
Logements collectifs	27	18,5	1 661	37,6	
Total des logements ordinaires	145	99,3	4 266	96,7	
Logements en résidence	1	0,7	147	3,3	
Total des logements commencés N	146	100,0	4 413	100,0	



Surface en m ² des locaux commencés			Zone de référence : 24 - Centre-Val de Loire		
	Surface	Part (%)	Surface	Part (%)	
1. Hébergement hôtelier	0	0,0	4 357	1,0	
2. Bureaux	1 070	12,4	25 340	5,6	
3. Commerce	364	4,2	52 041	11,6	
4. Artisanat	552	6,4	16 684	3,7	
5. Bâtiment industriel	0	0,0	36 342	8,1	
6. Exploitation agricole ou forestière	3 866	44,8	123 114	27,4	
7. Entrepôt	712	8,2	104 456	23,3	
8. Total service public	2 070	24,0	86 865	19,3	
Surface totale des locaux commencés	8 634	100,0	449 199	100,0	



Source : SOeS, Sit@del2 en date de prise en compte

Date d'émission du document : 10/01/2018
Base de données GéoKit

Construction - Nombre de logements et Surface des locaux commencés (date de prise en compte)

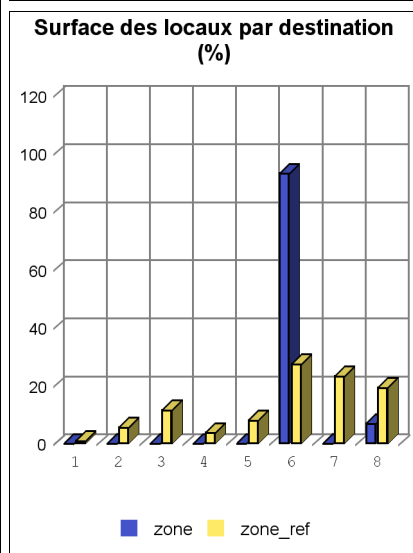
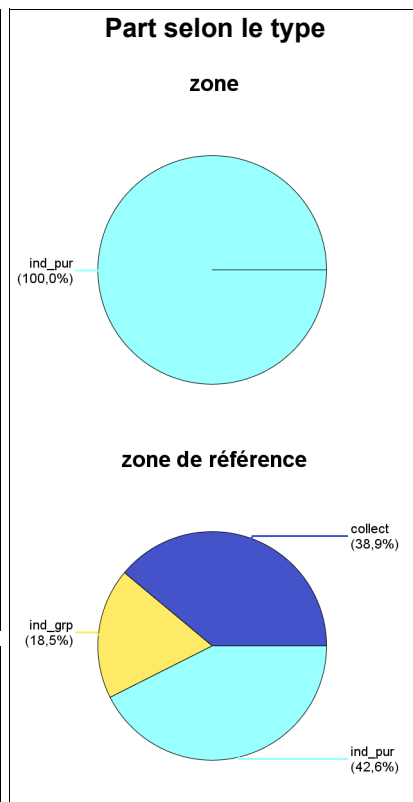
Types de logements et destination des locaux
Comparaison avec une zone de référence

Période de 6 mois entre mois de janvier 2017 et mois de juin 2017

Zone : 200040772 - CC du Perche et Haut Vendômois (Zonage : Epci_2017)

Logements commencés			Zone de référence : 24 - Centre-Val de Loire	
	Nombre	Part (%)	Nombre	Part (%)
Logements individuels	1	100,0	2 605	59,0
<i>individuels purs</i>	1	100,0	1 816	41,2
<i>individuels groupés</i>	0	0,0	789	17,9
Logements collectifs	0	0,0	1 661	37,6
Total des logements ordinaires	1	100,0	4 266	96,7
Logements en résidence	0	0,0	147	3,3
Total des logements commencés N	1	100,0	4 413	100,0

Surface en m ² des locaux commencés			Zone de référence : 24 - Centre-Val de Loire	
	Surface	Part (%)	Surface	Part (%)
1. Hébergement hôtelier	0	0,0	4 357	1,0
2. Bureaux	0	0,0	25 340	5,6
3. Commerce	0	0,0	52 041	11,6
4. Artisanat	0	0,0	16 684	3,7
5. Bâtiment industriel	0	0,0	36 342	8,1
6. Exploitation agricole ou forestière	2 031	93,1	123 114	27,4
7. Entrepôt	0	0,0	104 456	23,3
8. Total service public	150	6,9	86 865	19,3
Surface totale des locaux commencés	2 181	100,0	449 199	100,0



Source : SOeS, Sit@del2 en date de prise en compte

Date d'émission du document : 10/01/2018
Base de données GéoKit

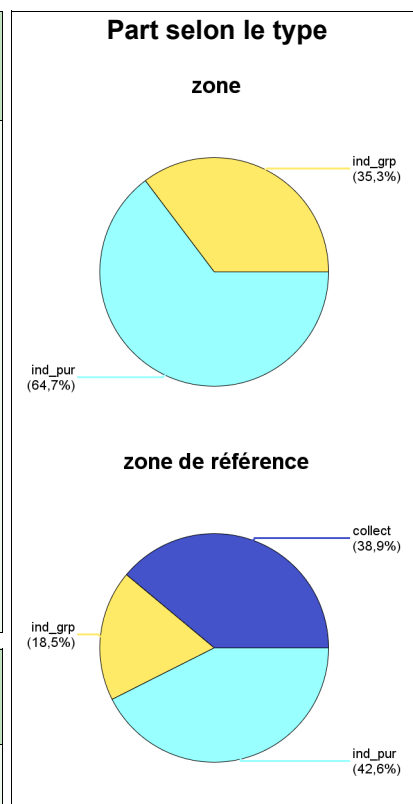
Construction - Nombre de logements et Surface des locaux commencés (date de prise en compte)

Types de logements et destination des locaux
Comparaison avec une zone de référence

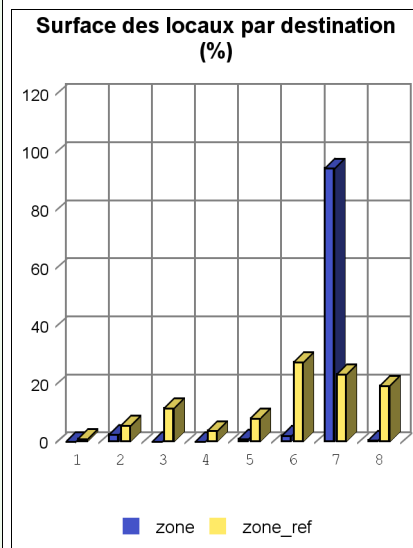
Période de 6 mois entre mois de janvier 2017 et mois de juin 2017

Zone : 200055481 - CC Beauce Val de Loire (Zonage : Epci_2017)

Logements commencés			Zone de référence : 24 - Centre-Val de Loire	
	Nombre	Part (%)	Nombre	Part (%)
Logements individuels	17	100,0	2 605	59,0
<i>individuels purs</i>	11	64,7	1 816	41,2
<i>individuels groupés</i>	6	35,3	789	17,9
Logements collectifs	0	0,0	1 661	37,6
Total des logements ordinaires	17	100,0	4 266	96,7
Logements en résidence	0	0,0	147	3,3
Total des logements commencés N	17	100,0	4 413	100,0



Surface en m ² des locaux commencés			Zone de référence : 24 - Centre-Val de Loire	
	Surface	Part (%)	Surface	Part (%)
1. Hébergement hôtelier	0	0,0	4 357	1,0
2. Bureaux	932	2,4	25 340	5,6
3. Commerce	0	0,0	52 041	11,6
4. Artisanat	0	0,0	16 684	3,7
5. Bâtiment industriel	350	0,9	36 342	8,1
6. Exploitation agricole ou forestière	778	2,0	123 114	27,4
7. Entrepôt	36 152	94,2	104 456	23,3
8. Total service public	163	0,4	86 865	19,3
Surface totale des locaux commencés	38 375	100,0	449 199	100,0



Source : SOeS, Sit@del2 en date de prise en compte

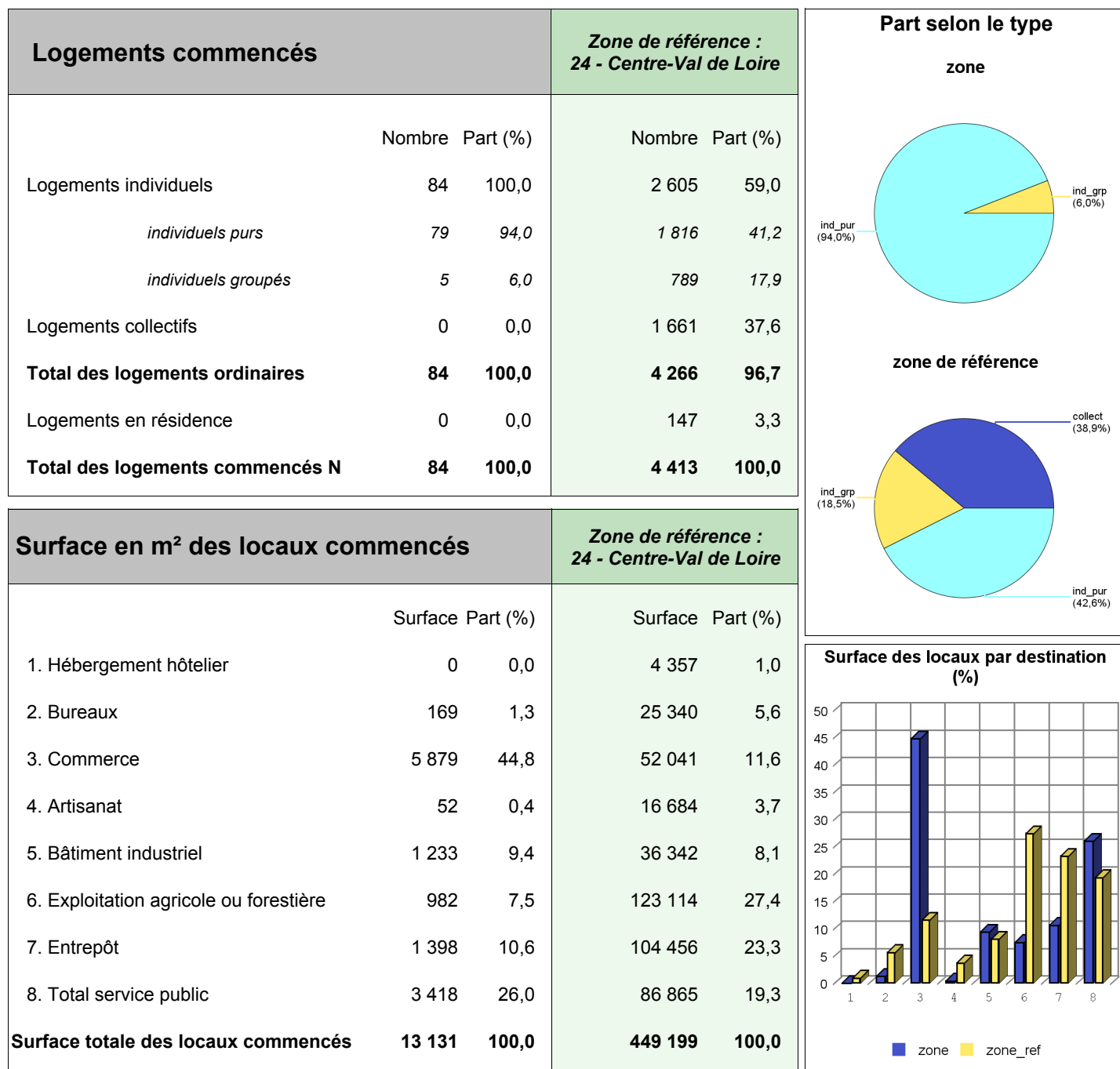
Date d'émission du document : 10/01/2018
Base de données GéoKit

Construction - Nombre de logements et Surface des locaux commencés (date de prise en compte)

Types de logements et destination des locaux
Comparaison avec une zone de référence

Période de 6 mois entre mois de janvier 2017 et mois de juin 2017

Zone : 200070183 - CC des Terres du Val de Loire (Zonage : Epci_2017)



Source : SOeS, Sit@del2 en date de prise en compte

Date d'émission du document : 10/01/2018
Base de données GéoKit

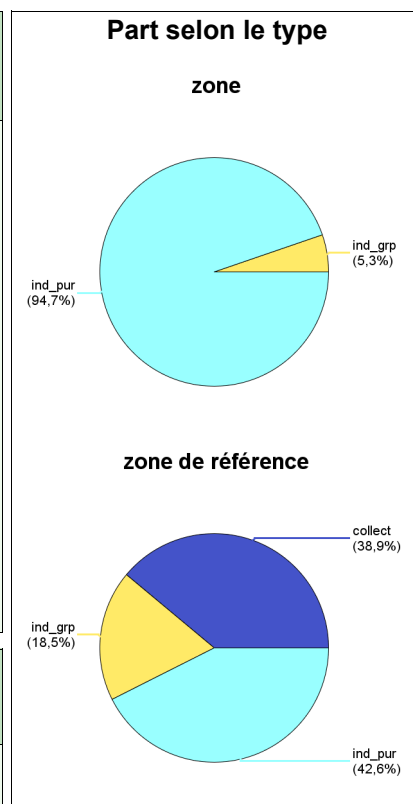
Construction - Nombre de logements et Surface des locaux commencés (date de prise en compte)

Types de logements et destination des locaux
Comparaison avec une zone de référence

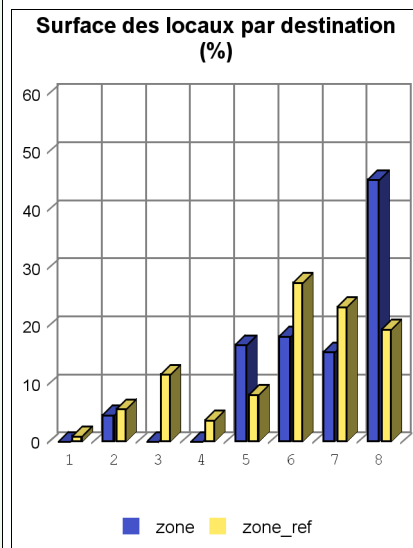
Période de 6 mois entre mois de janvier 2017 et mois de juin 2017

Zone : 200072064 - CC Val-De-Cher-Controis (Zonage : Epci_2017)

Logements commencés			Zone de référence : 24 - Centre-Val de Loire		
	Nombre	Part (%)	Nombre	Part (%)	
Logements individuels	38	97,4	2 605	59,0	
<i>individuels purs</i>	36	92,3	1 816	41,2	
<i>individuels groupés</i>	2	5,1	789	17,9	
Logements collectifs	0	0,0	1 661	37,6	
Total des logements ordinaires	38	97,4	4 266	96,7	
Logements en résidence	1	2,6	147	3,3	
Total des logements commencés N	39	100,0	4 413	100,0	



Surface en m ² des locaux commencés			Zone de référence : 24 - Centre-Val de Loire		
	Surface	Part (%)	Surface	Part (%)	
1. Hébergement hôtelier	0	0,0	4 357	1,0	
2. Bureaux	171	4,6	25 340	5,6	
3. Commerce	0	0,0	52 041	11,6	
4. Artisanat	0	0,0	16 684	3,7	
5. Bâtiment industriel	619	16,7	36 342	8,1	
6. Exploitation agricole ou forestière	675	18,2	123 114	27,4	
7. Entrepôt	574	15,5	104 456	23,3	
8. Total service public	1 676	45,1	86 865	19,3	
Surface totale des locaux commencés	3 715	100,0	449 199	100,0	



Source : SOeS, Sit@del2 en date de prise en compte

Date d'émission du document : 10/01/2018
Base de données GéoKit

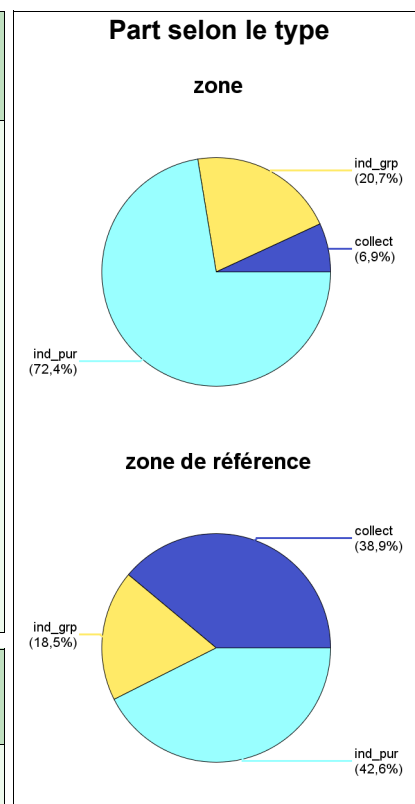
Construction - Nombre de logements et Surface des locaux commencés (date de prise en compte)

Types de logements et destination des locaux
Comparaison avec une zone de référence

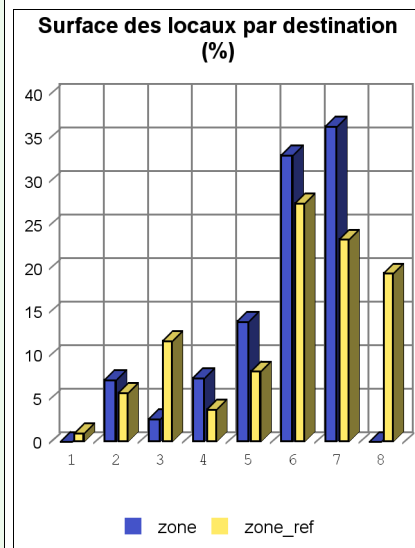
Période de 6 mois entre mois de janvier 2017 et mois de juin 2017

Zone : 200072072 - CA Territoires Vendômois (Zonage : Epci_2017)

Logements commencés			Zone de référence : 24 - Centre-Val de Loire		
	Nombre	Part (%)	Nombre	Part (%)	
Logements individuels	27	93,1	2 605	59,0	
<i>individuels purs</i>	21	72,4	1 816	41,2	
<i>individuels groupés</i>	6	20,7	789	17,9	
Logements collectifs	2	6,9	1 661	37,6	
Total des logements ordinaires	29	100,0	4 266	96,7	
Logements en résidence	0	0,0	147	3,3	
Total des logements commencés N	29	100,0	4 413	100,0	



Surface en m ² des locaux commencés			Zone de référence : 24 - Centre-Val de Loire		
	Surface	Part (%)	Surface	Part (%)	
1. Hébergement hôtelier	0	0,0	4 357	1,0	
2. Bureaux	414	7,1	25 340	5,6	
3. Commerce	153	2,6	52 041	11,6	
4. Artisanat	427	7,3	16 684	3,7	
5. Bâtiment industriel	805	13,8	36 342	8,1	
6. Exploitation agricole ou forestière	1 918	32,9	123 114	27,4	
7. Entrepôt	2 111	36,2	104 456	23,3	
8. Total service public	0	0,0	86 865	19,3	
Surface totale des locaux commencés	5 828	100,0	449 199	100,0	



Source : SOeS, Sit@del2 en date de prise en compte

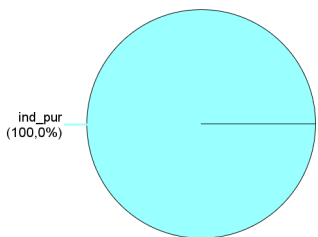
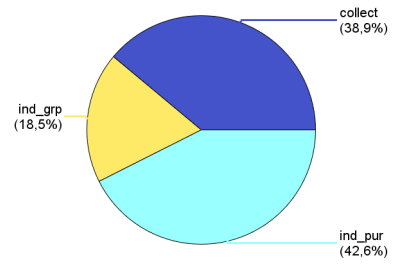
Date d'émission du document : 10/01/2018
Base de données GéoKit

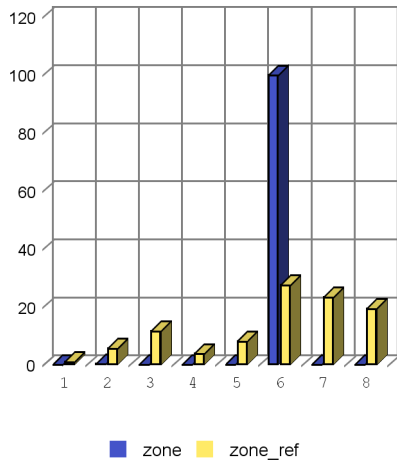
Construction - Nombre de logements et Surface des locaux commencés (date de prise en compte)

Types de logements et destination des locaux
Comparaison avec une zone de référence

Période de 6 mois entre mois de janvier 2017 et mois de juin 2017

Zone : 244100293 - CC des Collines du Perche (Zonage : Epci_2017)

Logements commencés			Zone de référence : 24 - Centre-Val de Loire		
	Nombre	Part (%)	Nombre	Part (%)	
Logements individuels	1	100,0	2 605	59,0	Part selon le type zone 
<i>individuels purs</i>	1	100,0	1 816	41,2	
<i>individuels groupés</i>	0	0,0	789	17,9	
Logements collectifs	0	0,0	1 661	37,6	zone de référence 
Total des logements ordinaires	1	100,0	4 266	96,7	
Logements en résidence	0	0,0	147	3,3	
Total des logements commencés N	1	100,0	4 413	100,0	

Surface en m ² des locaux commencés			Zone de référence : 24 - Centre-Val de Loire		
	Surface	Part (%)	Surface	Part (%)	
1. Hébergement hôtelier	0	0,0	4 357	1,0	Surface des locaux par destination (%) 
2. Bureaux	4	0,2	25 340	5,6	
3. Commerce	0	0,0	52 041	11,6	
4. Artisanat	0	0,0	16 684	3,7	
5. Bâtiment industriel	0	0,0	36 342	8,1	
6. Exploitation agricole ou forestière	1 890	99,8	123 114	27,4	
7. Entrepôt	0	0,0	104 456	23,3	
8. Total service public	0	0,0	86 865	19,3	
Surface totale des locaux commencés	1 894	100,0	449 199	100,0	

Source : SOeS, Sit@del2 en date de prise en compte

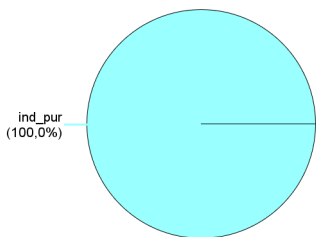
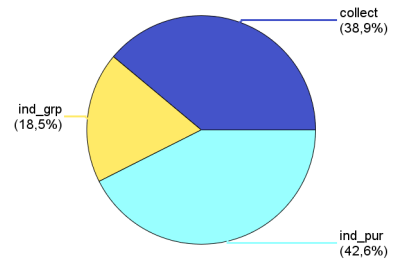
Date d'émission du document : 10/01/2018
Base de données GéoKit

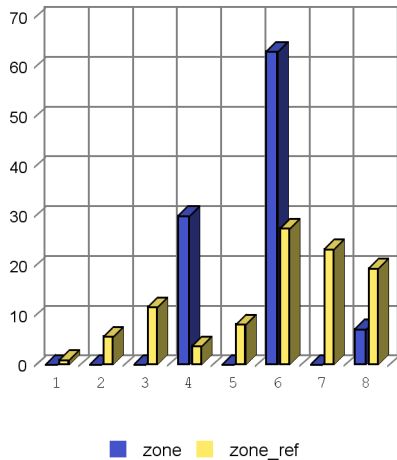
Construction - Nombre de logements et Surface des locaux commencés (date de prise en compte)

Types de logements et destination des locaux
Comparaison avec une zone de référence

Période de 6 mois entre mois de janvier 2017 et mois de juin 2017

Zone : 244100780 - CC de la Sologne des Etangs (Zonage : Epci_2017)

Logements commencés			Zone de référence : 24 - Centre-Val de Loire		
	Nombre	Part (%)	Nombre	Part (%)	
Logements individuels	5	100,0	2 605	59,0	<p>Part selon le type zone</p>  <p>zone</p> <p>ind_pur (100,0%)</p> <p>zone de référence</p>  <p>collect (38,9%)</p> <p>ind_pur (42,6%)</p> <p>ind_grp (18,5%)</p>
<i>individuels purs</i>	5	100,0	1 816	41,2	
<i>individuels groupés</i>	0	0,0	789	17,9	
Logements collectifs	0	0,0	1 661	37,6	
Total des logements ordinaires	5	100,0	4 266	96,7	
Logements en résidence	0	0,0	147	3,3	
Total des logements commencés N	5	100,0	4 413	100,0	

Surface en m ² des locaux commencés			Zone de référence : 24 - Centre-Val de Loire		
	Surface	Part (%)	Surface	Part (%)	
1. Hébergement hôtelier	0	0,0	4 357	1,0	<p>Surface des locaux par destination (%)</p>  <p>■ zone ■ zone_ref</p>
2. Bureaux	0	0,0	25 340	5,6	
3. Commerce	0	0,0	52 041	11,6	
4. Artisanat	105	29,9	16 684	3,7	
5. Bâtiment industriel	0	0,0	36 342	8,1	
6. Exploitation agricole ou forestière	221	63,0	123 114	27,4	
7. Entrepôt	0	0,0	104 456	23,3	
8. Total service public	25	7,1	86 865	19,3	
Surface totale des locaux commencés	351	100,0	449 199	100,0	

Source : SOeS, Sit@del2 en date de prise en compte

Date d'émission du document : 10/01/2018
Base de données GéoKit

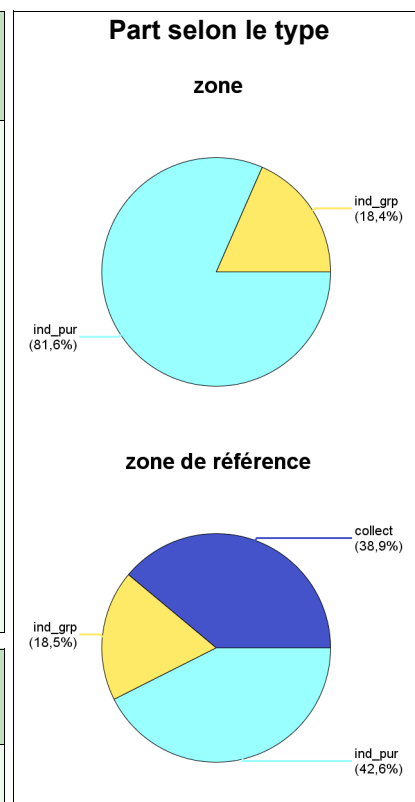
Construction - Nombre de logements et Surface des locaux commencés (date de prise en compte)

Types de logements et destination des locaux
Comparaison avec une zone de référence

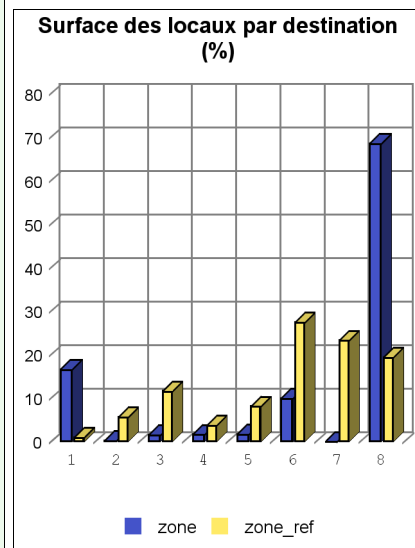
Période de 6 mois entre mois de janvier 2017 et mois de juin 2017

Zone : 244100798 - CC du Grand Chambord (Zonage : Epci_2017)

Logements commencés			Zone de référence : 24 - Centre-Val de Loire		
	Nombre	Part (%)	Nombre	Part (%)	
Logements individuels	38	100,0	2 605	59,0	
<i>individuels purs</i>	31	81,6	1 816	41,2	
<i>individuels groupés</i>	7	18,4	789	17,9	
Logements collectifs	0	0,0	1 661	37,6	
Total des logements ordinaires	38	100,0	4 266	96,7	
Logements en résidence	0	0,0	147	3,3	
Total des logements commencés N	38	100,0	4 413	100,0	



Surface en m ² des locaux commencés			Zone de référence : 24 - Centre-Val de Loire		
	Surface	Part (%)	Surface	Part (%)	
1. Hébergement hôtelier	1 681	16,6	4 357	1,0	
2. Bureaux	20	0,2	25 340	5,6	
3. Commerce	153	1,5	52 041	11,6	
4. Artisanat	166	1,6	16 684	3,7	
5. Bâtiment industriel	167	1,6	36 342	8,1	
6. Exploitation agricole ou forestière	1 009	10,0	123 114	27,4	
7. Entrepôt	0	0,0	104 456	23,3	
8. Total service public	6 940	68,5	86 865	19,3	
Surface totale des locaux commencés	10 136	100,0	449 199	100,0	



Source : SOeS, Sit@del2 en date de prise en compte

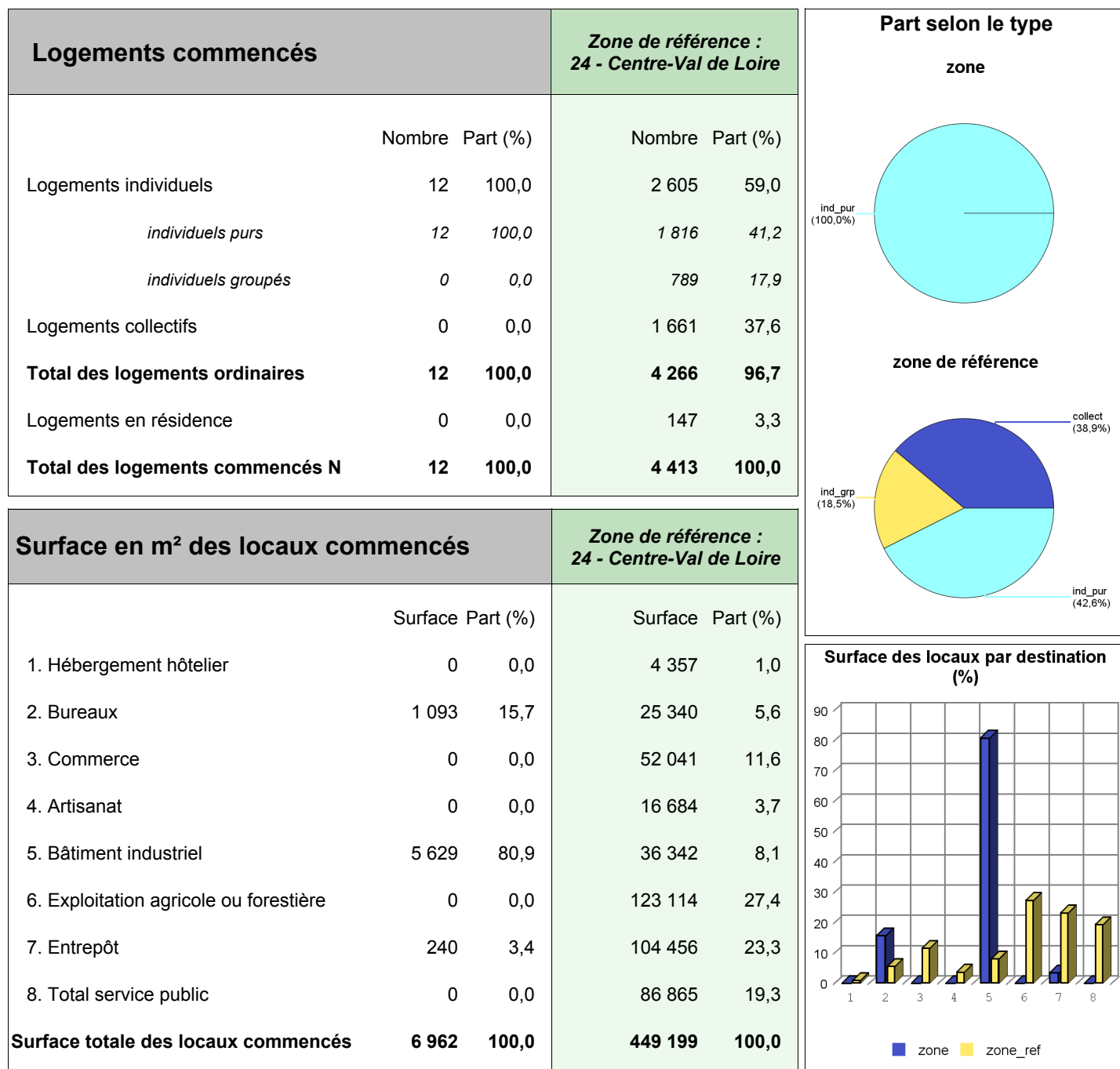
Date d'émission du document : 10/01/2018
Base de données GéoKit

Construction - Nombre de logements et Surface des locaux commencés (date de prise en compte)

Types de logements et destination des locaux
Comparaison avec une zone de référence

Période de 6 mois entre mois de janvier 2017 et mois de juin 2017

Zone : 244100806 - CC de la Sologne des Rivières (Zonage : Epci_2017)



Source : SOeS, Sit@del2 en date de prise en compte

Date d'émission du document : 10/01/2018
Base de données GéoKit