



Recensement 2014 - Parc de logements

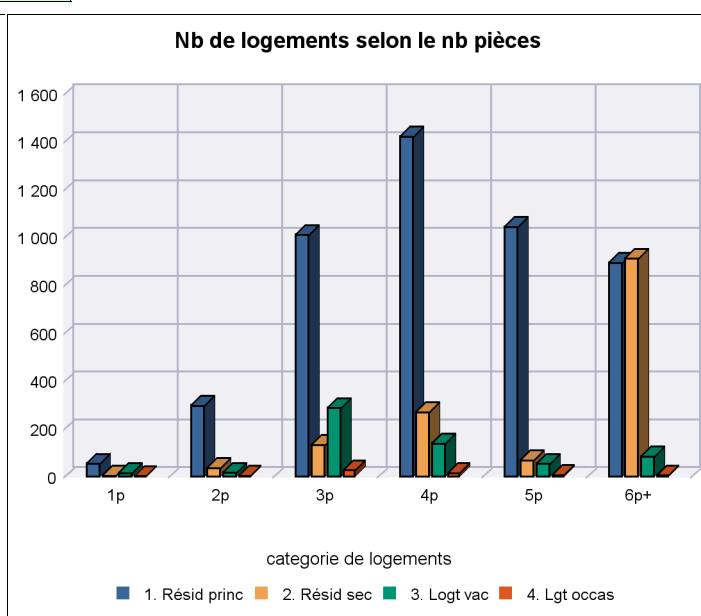
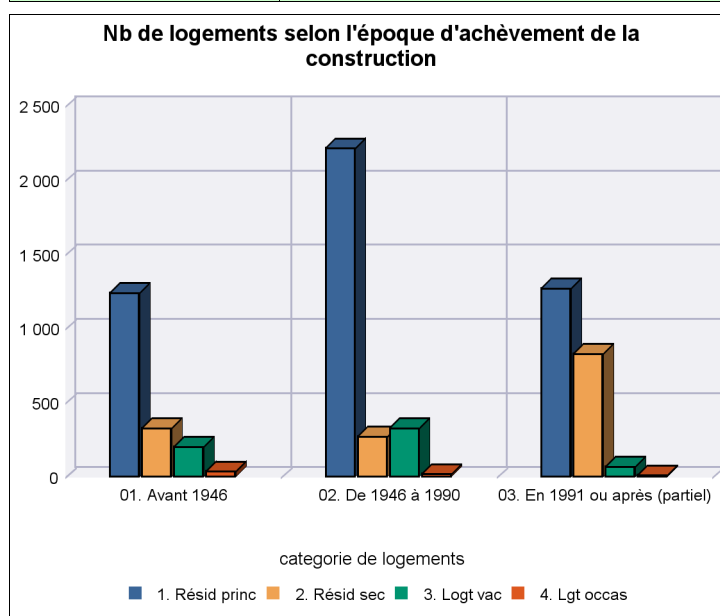
Catégorie selon le nombre de pièces ou l'époque d'achèvement de la construction

20000800-CC Coeur de Sologne (zonage : Epci_2017)

Données de cadrage : Population		41-Loir-et-Cher
Population municipale 2006	10 427	325 182
Densité de population (Nb personnes / km2)	30,78	51,26

Nb de pièces	1 pièce	2 pièces	3 pièces	4 pièces	5 pièces	6 pièces ou plus	Total	41-Loir-et-Cher
Nb résidences principales	55	298	1 011	1 421	1 044	895	4 723	148 134
Nb résidences secondaires	5	36	133	271	69	912	1 426	13 130
Nb logements vacants	16	17	287	140	54	84	597	18 151
Nb logements occasionnels	3	4	27	16	8	6	63	1 254
Total	78	355	1 458	1 847	1 175	1 897	6 810	180 669

Epoque achèv const	01. Avant 1946	02. De 1946 à 1990	03. En 1991 ou après (partiel)	Total
Nb résidences principales	1 239	2 214	1 270	4 723
Nb résidences secondaires	328	271	828	1 426
Nb logements vacants	202	329	67	597
Nb logements occasionnels	36	18	9	63
Total	1 805	2 832	2 174	6 810



Source : INSEE (Recensement de 2014)

Date d'émission du document : 15/01/2018

Base de données GéoKit



Recensement 2014 - Parc de logements

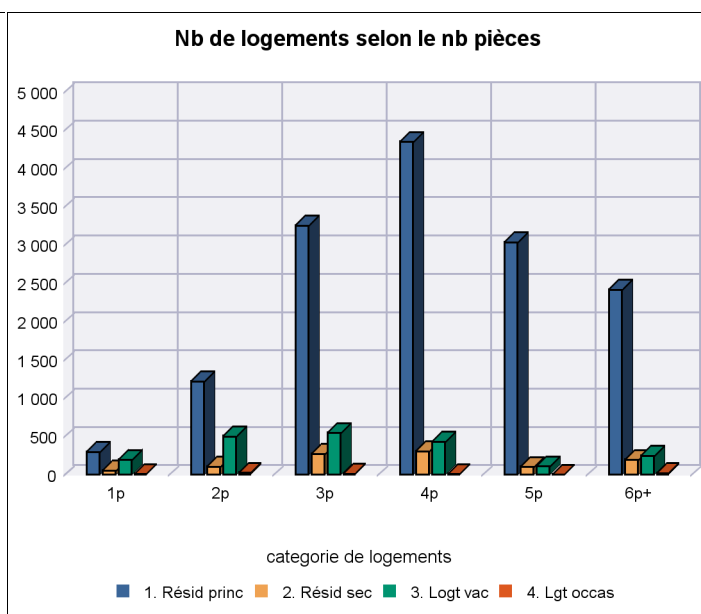
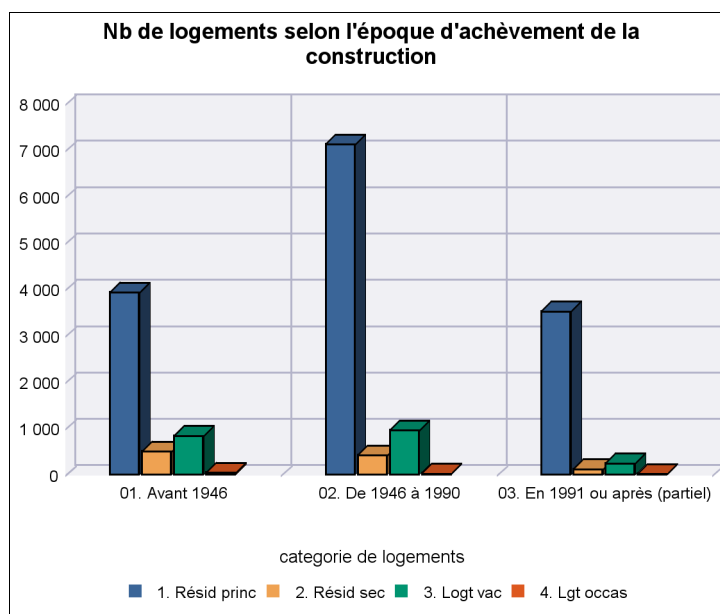
Catégorie selon le nombre de pièces ou l'époque d'achèvement de la construction

200018406-CC du Romorantinais et du Monestois (zonage : Epci_2017)

Données de cadrage : Population		41-Loir-et-Cher
Population municipale 2006	31 909	325 182
Densité de population (Nb personnes / km2)	69,39	51,26

Nb de pièces	1 pièce	2 pièces	3 pièces	4 pièces	5 pièces	6 pièces ou plus	Total	41-Loir-et-Cher
Nb résidences principales	298	1 221	3 257	4 348	3 038	2 420	14 582	148 134
Nb résidences secondaires	54	106	272	310	102	194	1 038	13 130
Nb logements vacants	196	503	547	431	111	248	2 036	18 151
Nb logements occasionnels	10	27	15	10	2	22	86	1 254
Total	559	1 857	4 091	5 099	3 252	2 884	17 742	180 669

Epoque achèv const	01. Avant 1946	02. De 1946 à 1990	03. En 1991 ou après (partiel)	Total
Nb résidences principales	3 931	7 126	3 525	14 582
Nb résidences secondaires	499	419	120	1 038
Nb logements vacants	836	956	244	2 036
Nb logements occasionnels	42	28	15	86
Total	5 309	8 529	3 903	17 742



Source : INSEE (Recensement de 2014)

Date d'émission du document : 15/01/2018

Base de données GéoKit



Recensement 2014 - Parc de logements

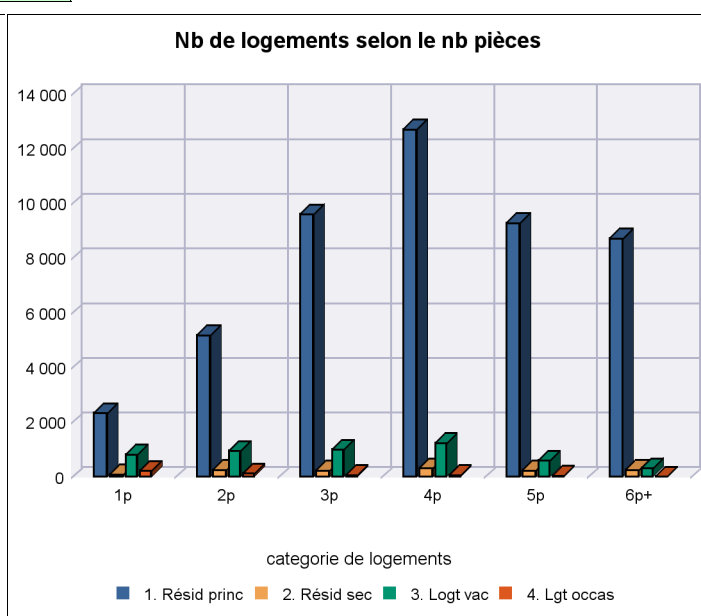
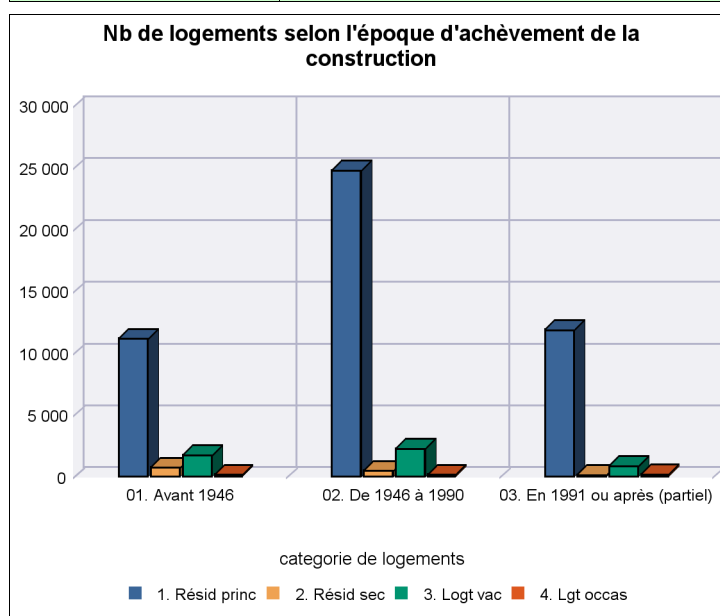
Catégorie selon le nombre de pièces ou l'époque d'achèvement de la construction

200030385-CA de Blois "agglompolys" (zonage : Epci_2017)

Données de cadrage : Population		41-Loir-et-Cher
Population municipale 2006	103 967	325 182
Densité de population (Nb personnes / km2)	131,24	51,26

Nb de pièces	1 pièce	2 pièces	3 pièces	4 pièces	5 pièces	6 pièces ou plus	Total	41-Loir-et-Cher
Nb résidences principales	2 323	5 178	9 600	12 706	9 281	8 714	47 802	148 134
Nb résidences secondaires	84	253	233	312	236	248	1 366	13 130
Nb logements vacants	810	945	992	1 230	593	314	4 884	18 151
Nb logements occasionnels	217	119	70	59	36	9	510	1 254
Total	3 434	6 494	10 896	14 307	10 145	9 286	54 562	180 669

Epoque achèv const	01. Avant 1946	02. De 1946 à 1990	03. En 1991 ou après (partiel)	Total
Nb résidences principales	11 161	24 762	11 879	47 802
Nb résidences secondaires	747	486	133	1 366
Nb logements vacants	1 747	2 280	857	4 884
Nb logements occasionnels	168	162	180	510
Total	13 823	27 690	13 049	54 562



Source : INSEE (Recensement de 2014)

Date d'émission du document : 15/01/2018

Base de données GéoKit



Recensement 2014 - Parc de logements

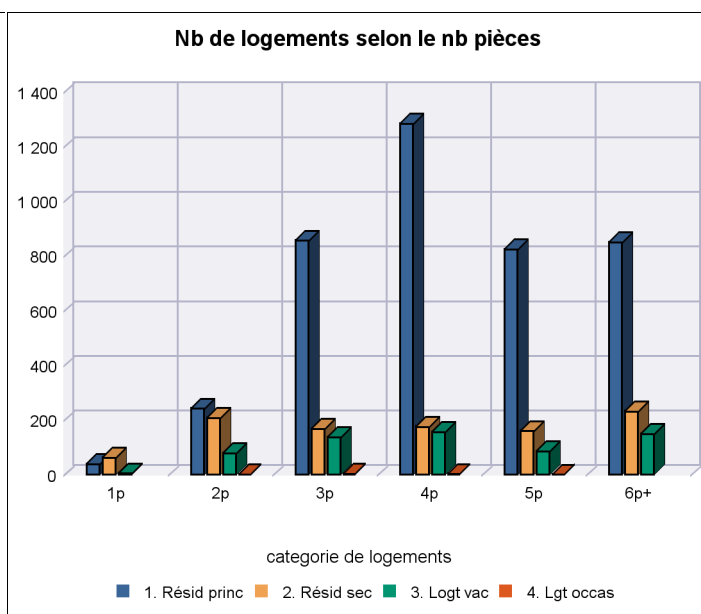
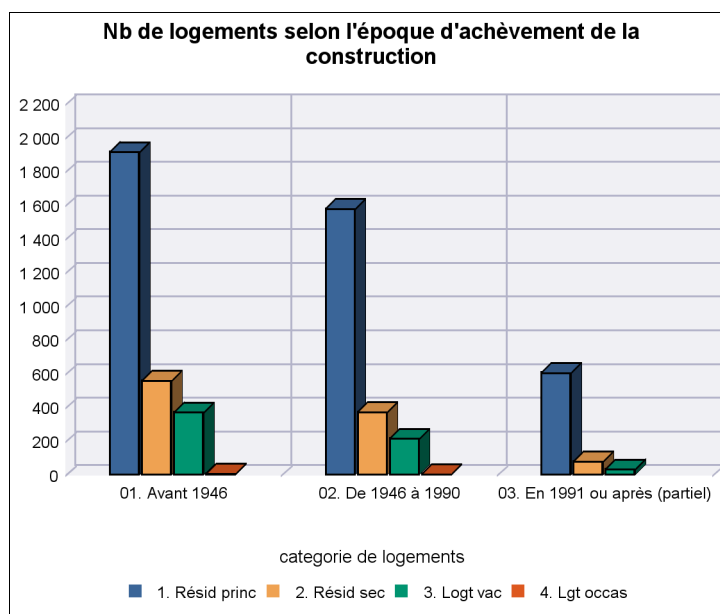
Catégorie selon le nombre de pièces ou l'époque d'achèvement de la construction

200040772-CC du Perche et Haut Vendômois (zonage : Epci_2017)

Données de cadrage : Population		41-Loir-et-Cher
Population municipale 2006	9 081	325 182
Densité de population (Nb personnes / km2)	23,6	51,26

Nb de pièces	1 pièce	2 pièces	3 pièces	4 pièces	5 pièces	6 pièces ou plus	Total	41-Loir-et-Cher
Nb résidences principales	40	242	857	1 284	825	850	4 096	148 134
Nb résidences secondaires	63	208	168	176	160	232	1 007	13 130
Nb logements vacants	5	79	138	157	87	150	615	18 151
Nb logements occasionnels		2	4	3	1		10	1 254
Total	107	531	1 166	1 620	1 072	1 232	5 729	180 669

Epoque achèv const	01. Avant 1946	02. De 1946 à 1990	03. En 1991 ou après (partiel)	Total
Nb résidences principales	1 914	1 577	605	4 096
Nb résidences secondaires	557	372	78	1 007
Nb logements vacants	369	214	32	615
Nb logements occasionnels	6	4		10
Total	2 847	2 167	715	5 729



Source : INSEE (Recensement de 2014)

Date d'émission du document : 15/01/2018

Base de données GéoKit



Recensement 2014 - Parc de logements

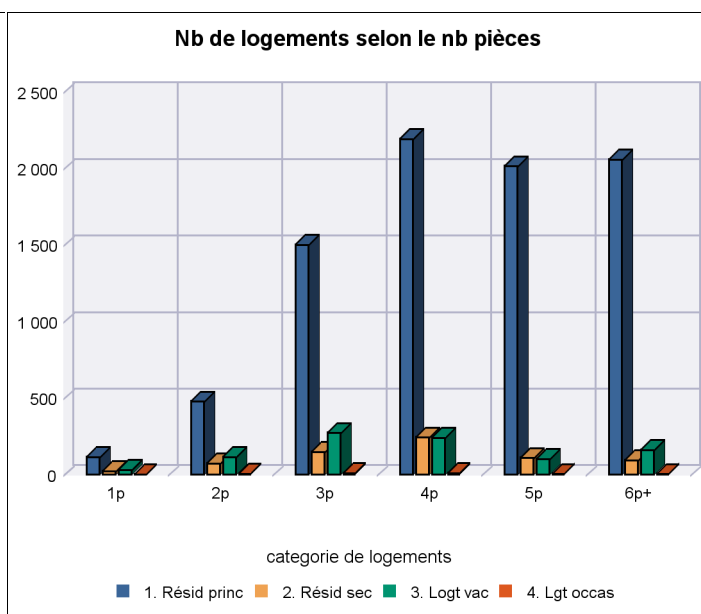
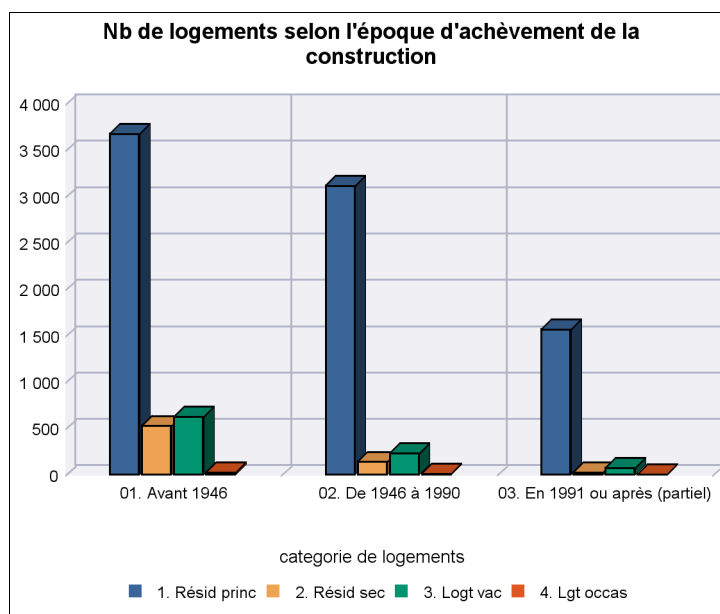
Catégorie selon le nombre de pièces ou l'époque d'achèvement de la construction

200055481-CC Beauce Val de Loire (zonage : Epci_2017)

Données de cadrage : Population		41-Loir-et-Cher
Population municipale 2006	18 641	325 182
Densité de population (Nb personnes / km2)	36,19	51,26

Nb de pièces	1 pièce	2 pièces	3 pièces	4 pièces	5 pièces	6 pièces ou plus	Total	41-Loir-et-Cher
Nb résidences principales	115	479	1 503	2 194	2 014	2 058	8 363	148 134
Nb résidences secondaires	23	75	149	244	109	95	695	13 130
Nb logements vacants	32	117	273	243	103	163	931	18 151
Nb logements occasionnels	2	8	11	11	6	6	44	1 254
Total	173	678	1 935	2 692	2 232	2 322	10 032	180 669

Epoque achèv const	01. Avant 1946	02. De 1946 à 1990	03. En 1991 ou après (partiel)	Total
Nb résidences principales	3 677	3 118	1 568	8 363
Nb résidences secondaires	528	141	26	695
Nb logements vacants	625	232	73	931
Nb logements occasionnels	26	14	4	44
Total	4 857	3 505	1 671	10 032



Source : INSEE (Recensement de 2014)

Date d'émission du document : 15/01/2018

Base de données GéoKit



Recensement 2014 - Parc de logements

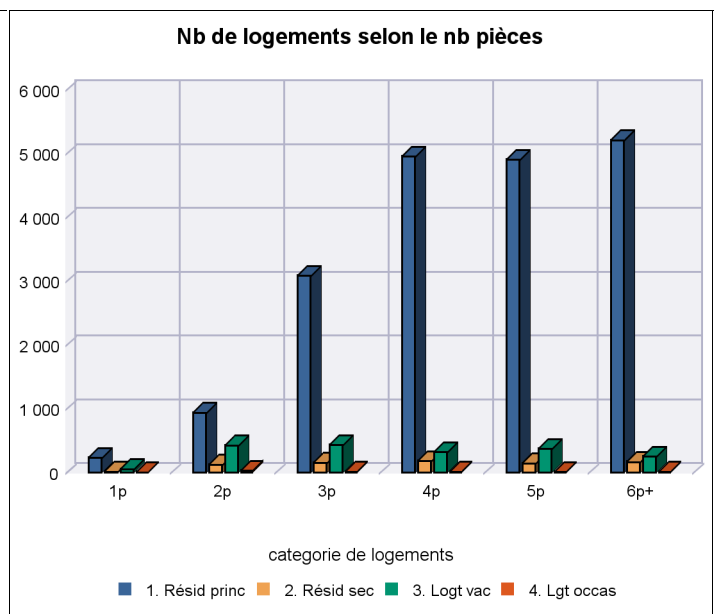
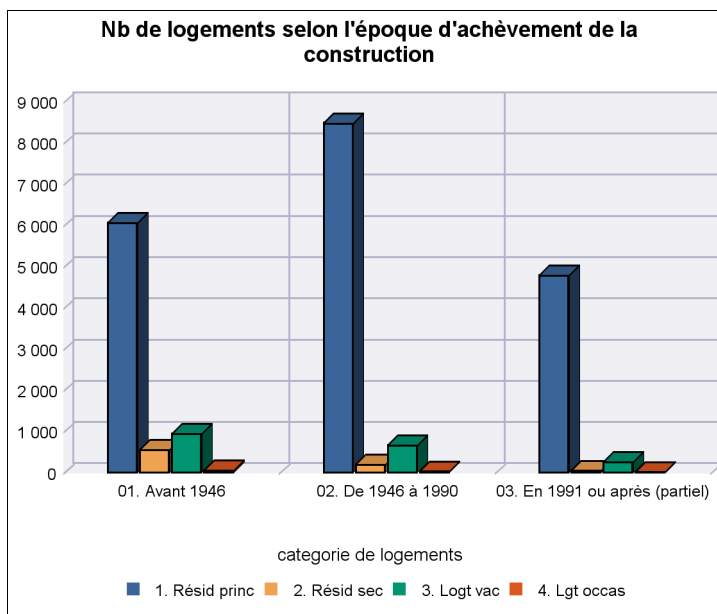
Catégorie selon le nombre de pièces ou l'époque d'achèvement de la construction

200070183-CC des Terres du Val de Loire (zonage : Epci_2017)

Données de cadrage : Population		41-Loir-et-Cher
Population municipale 2006	44 921	325 182
Densité de population (Nb personnes / km2)	68,14	51,26

Nb de pièces	1 pièce	2 pièces	3 pièces	4 pièces	5 pièces	6 pièces ou plus	Total	41-Loir-et-Cher
Nb résidences principales	233	939	3 086	4 956	4 905	5 214	19 334	148 134
Nb résidences secondaires	19	126	155	185	150	171	807	13 130
Nb logements vacants	57	427	434	324	374	254	1 870	18 151
Nb logements occasionnels	10	34	18	18	12	16	108	1 254
Total	320	1 526	3 694	5 482	5 441	5 655	22 118	180 669

Epoque achèv const	01. Avant 1946	02. De 1946 à 1990	03. En 1991 ou après (partiel)	Total
Nb résidences principales	6 065	8 479	4 790	19 334
Nb résidences secondaires	557	196	53	807
Nb logements vacants	945	666	259	1 870
Nb logements occasionnels	55	35	18	108
Total	7 622	9 377	5 120	22 118



Source : INSEE (Recensement de 2014)

Date d'émission du document : 15/01/2018

Base de données GéoKit



Recensement 2014 - Parc de logements

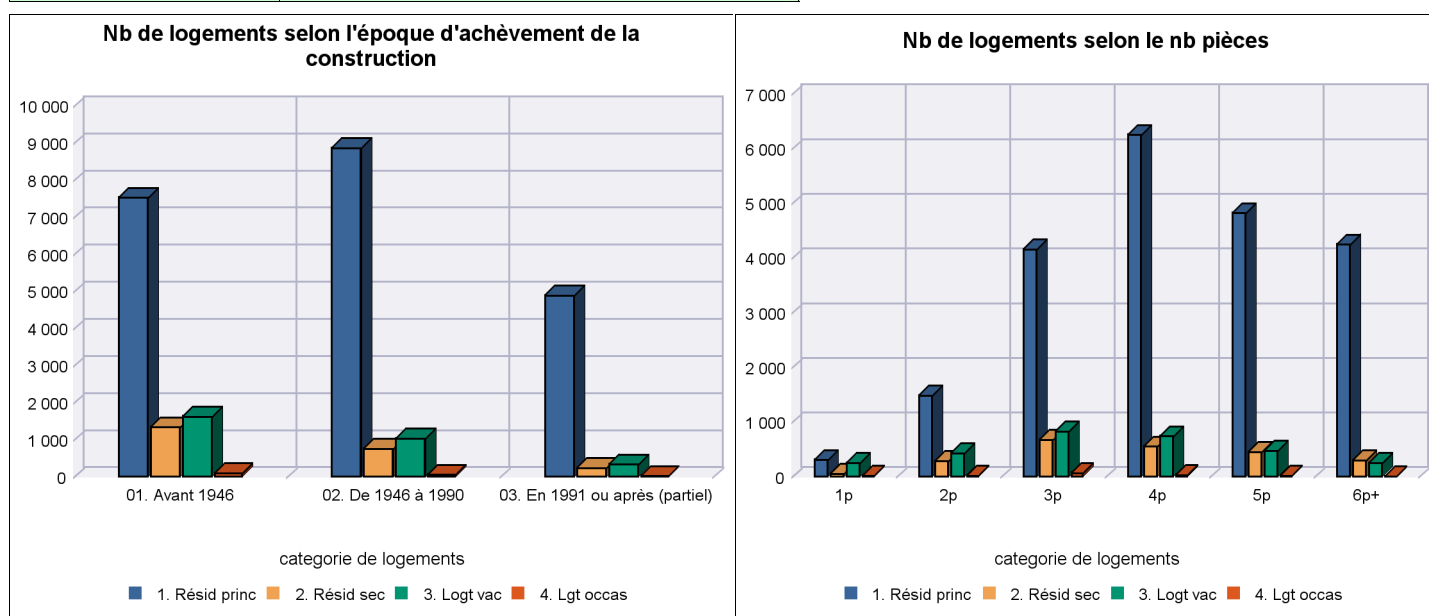
Catégorie selon le nombre de pièces ou l'époque d'achèvement de la construction

200072064-CC Val-De-Cher-Controis (zonage : Epci_2017)

Données de cadrage : Population		41-Loir-et-Cher
Population municipale 2006	46 366	325 182
Densité de population (Nb personnes / km2)	57,44	51,26

Nb de pièces	1 pièce	2 pièces	3 pièces	4 pièces	5 pièces	6 pièces ou plus	Total	41-Loir-et-Cher
Nb résidences principales	306	1 489	4 161	6 252	4 822	4 249	21 279	148 134
Nb résidences secondaires	57	288	676	556	456	303	2 335	13 130
Nb logements vacants	253	431	831	740	478	253	2 987	18 151
Nb logements occasionnels	17	23	71	35	24	7	177	1 254
Total	634	2 230	5 739	7 584	5 780	4 811	26 778	180 669

Epoque achèv const	01. Avant 1946	02. De 1946 à 1990	03. En 1991 ou après (partiel)	Total
Nb résidences principales	7 523	8 865	4 890	21 279
Nb résidences secondaires	1 338	759	237	2 335
Nb logements vacants	1 626	1 030	332	2 987
Nb logements occasionnels	99	58	19	177
Total	10 587	10 712	5 478	26 778



Source : INSEE (Recensement de 2014)

Date d'émission du document : 15/01/2018

Base de données GéoKit



Recensement 2014 - Parc de logements

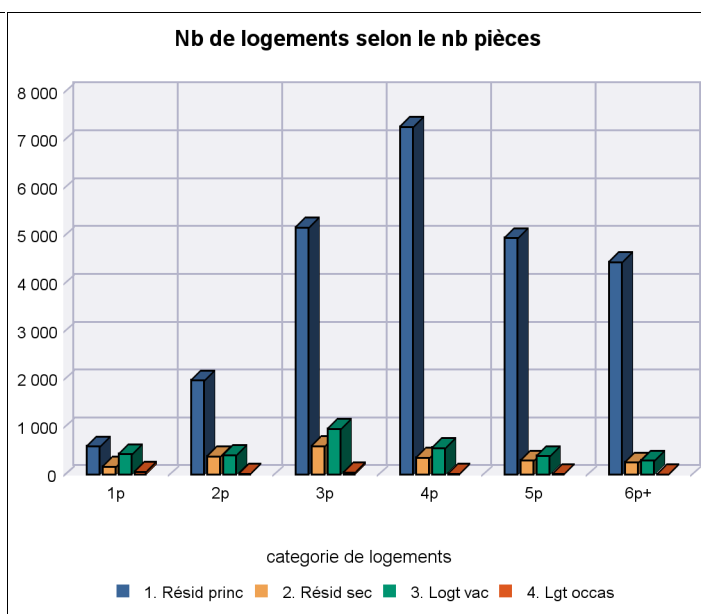
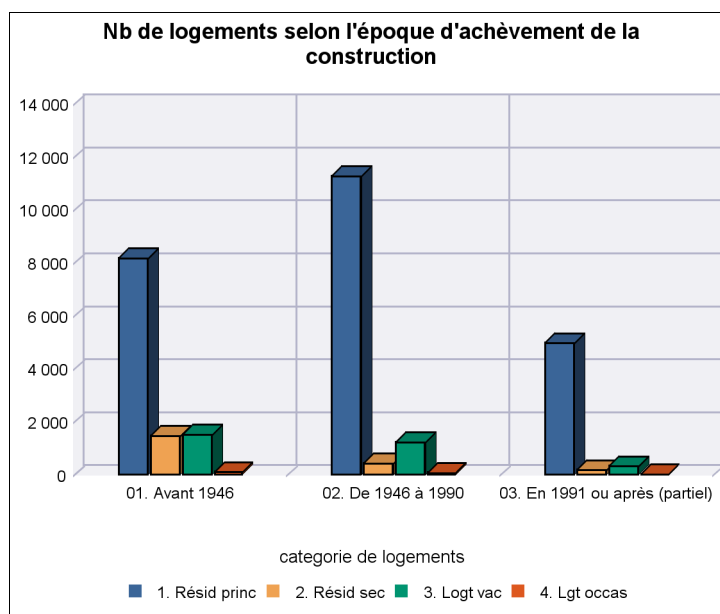
Catégorie selon le nombre de pièces ou l'époque d'achèvement de la construction

200072072-CA Territoires Vendômois (zonage : Epci_2017)

Données de cadrage : Population		41-Loir-et-Cher
Population municipale 2006	54 490	325 182
Densité de population (Nb personnes / km2)	52,41	51,26

Nb de pièces	1 pièce	2 pièces	3 pièces	4 pièces	5 pièces	6 pièces ou plus	Total	41-Loir-et-Cher
Nb résidences principales	591	1 973	5 170	7 275	4 949	4 448	24 406	148 134
Nb résidences secondaires	168	386	602	355	297	259	2 067	13 130
Nb logements vacants	430	414	960	563	391	296	3 055	18 151
Nb logements occasionnels	67	27	51	21	17	10	192	1 254
Total	1 256	2 800	6 783	8 213	5 653	5 013	29 719	180 669

Epoque achèv const	01. Avant 1946	02. De 1946 à 1990	03. En 1991 ou après (partiel)	Total
Nb résidences principales	8 173	11 268	4 965	24 406
Nb résidences secondaires	1 465	430	173	2 067
Nb logements vacants	1 515	1 222	317	3 055
Nb logements occasionnels	102	73	16	192
Total	11 255	12 993	5 471	29 719



Source : INSEE (Recensement de 2014)

Date d'émission du document : 15/01/2018

Base de données GéoKit



Recensement 2014 - Parc de logements

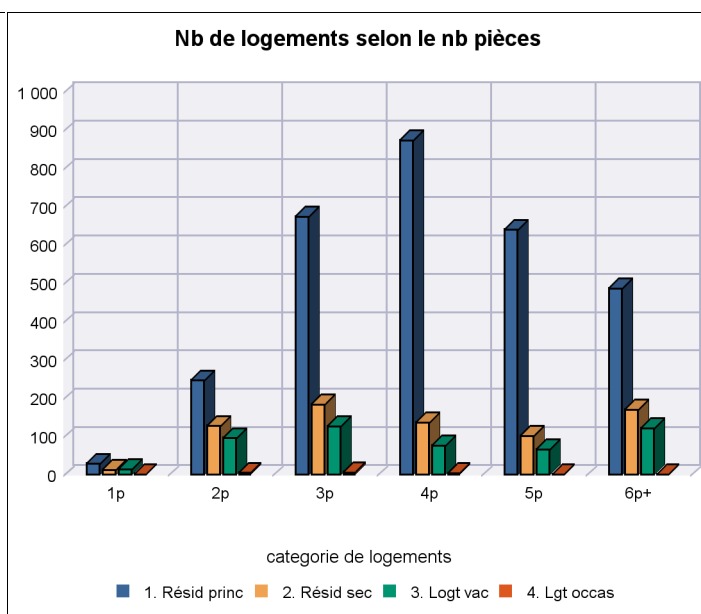
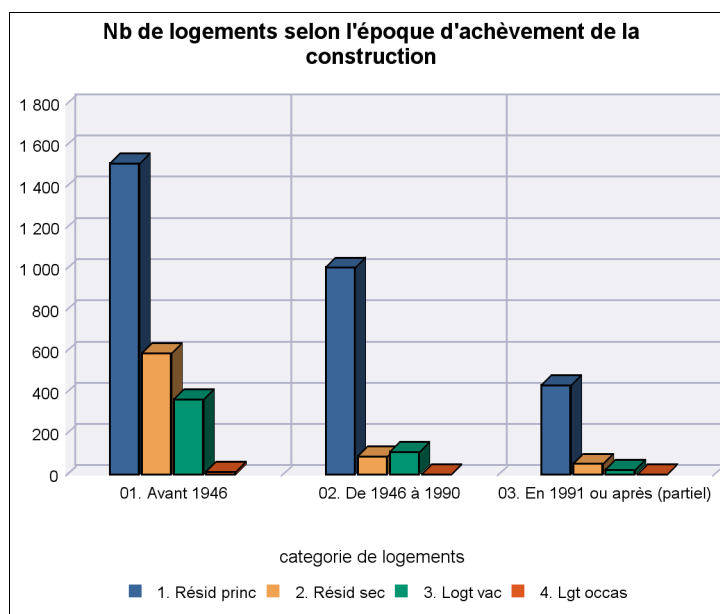
Catégorie selon le nombre de pièces ou l'époque d'achèvement de la construction

244100293-CC des Collines du Perche (zonage : Epci_2017)

Données de cadrage : Population		41-Loir-et-Cher
Population municipale 2006	6 265	325 182
Densité de population (Nb personnes / km2)	21,03	51,26

Nb de pièces	1 pièce	2 pièces	3 pièces	4 pièces	5 pièces	6 pièces ou plus	Total	41-Loir-et-Cher
Nb résidences principales	29	247	675	874	640	487	2 952	148 134
Nb résidences secondaires	13	127	184	136	102	170	734	13 130
Nb logements vacants	15	96	127	76	67	122	502	18 151
Nb logements occasionnels	2	6	7	4	1	1	20	1 254
Total	58	475	993	1 091	810	780	4 207	180 669

Epoque achèv const	01. Avant 1946	02. De 1946 à 1990	03. En 1991 ou après (partiel)	Total
Nb résidences principales	1 511	1 006	435	2 952
Nb résidences secondaires	590	89	54	734
Nb logements vacants	367	111	24	502
Nb logements occasionnels	15	3	2	20
Total	2 483	1 209	515	4 207



Source : INSEE (Recensement de 2014)

Date d'émission du document : 15/01/2018

Base de données GéoKit



Recensement 2014 - Parc de logements

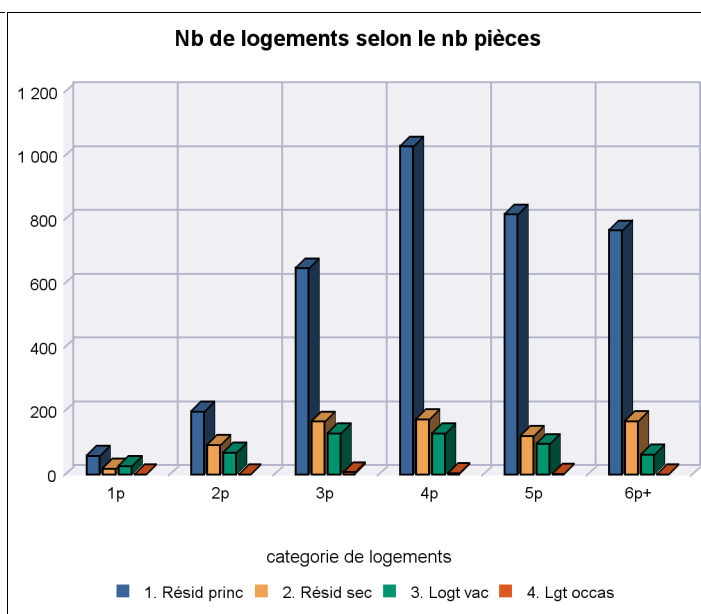
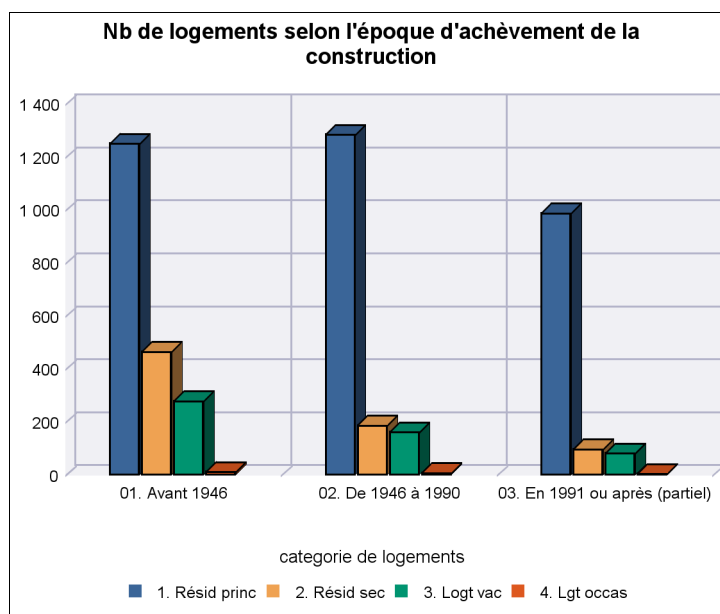
Catégorie selon le nombre de pièces ou l'époque d'achèvement de la construction

244100780-CC de la Sologne des Etangs (zonage : Epci_2017)

Données de cadrage : Population		41-Loir-et-Cher
Population municipale 2006	7 651	325 182
Densité de population (Nb personnes / km2)	15,51	51,26

Nb de pièces	1 pièce	2 pièces	3 pièces	4 pièces	5 pièces	6 pièces ou plus	Total	41-Loir-et-Cher
Nb résidences principales	60	199	648	1 029	816	767	3 518	148 134
Nb résidences secondaires	20	94	167	174	122	169	746	13 130
Nb logements vacants	28	69	130	130	97	64	518	18 151
Nb logements occasionnels	1	1	8	5	3	1	20	1 254
Total	109	363	953	1 338	1 039	1 000	4 802	180 669

Epoque achèv const	01. Avant 1946	02. De 1946 à 1990	03. En 1991 ou après (partiel)	Total
Nb résidences principales	1 249	1 283	986	3 518
Nb résidences secondaires	464	186	96	746
Nb logements vacants	278	160	80	518
Nb logements occasionnels	10	6	3	20
Total	2 001	1 635	1 166	4 802



Source : INSEE (Recensement de 2014)

Date d'émission du document : 15/01/2018

Base de données GéoKit



Recensement 2014 - Parc de logements

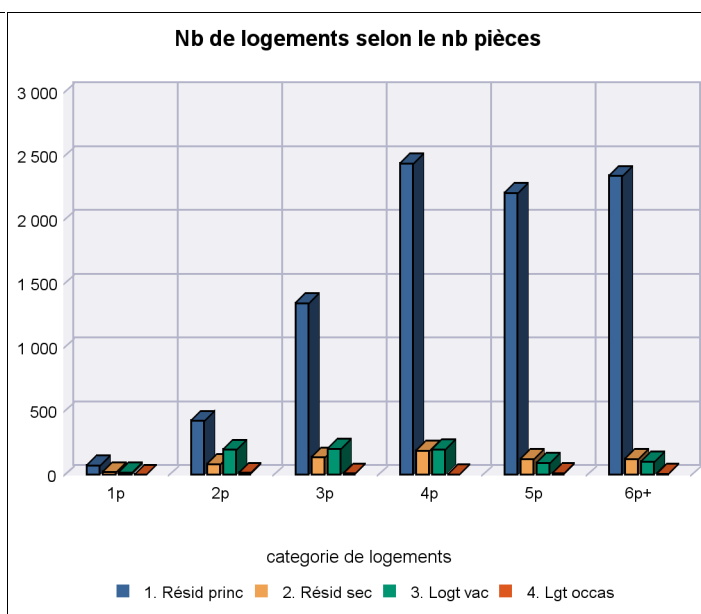
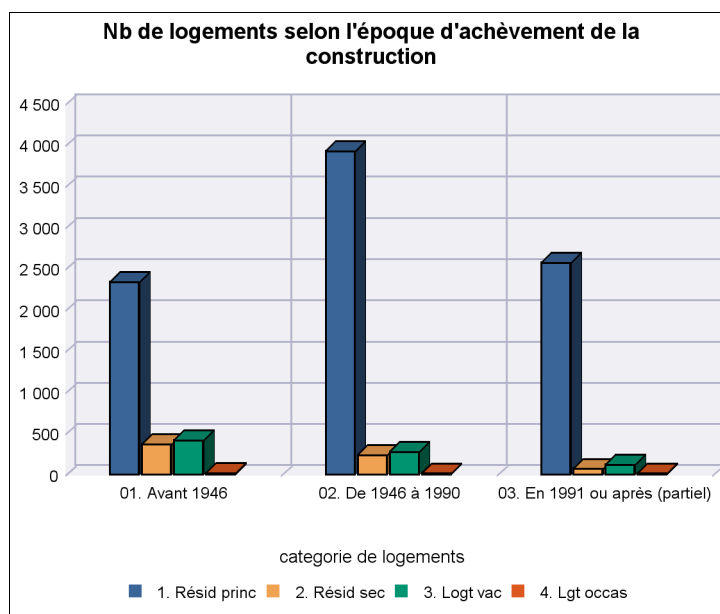
Catégorie selon le nombre de pièces ou l'époque d'achèvement de la construction

244100798-CC du Grand Chambord (zonage : Epci_2017)

Données de cadrage : Population		41-Loir-et-Cher
Population municipale 2006	19 849	325 182
Densité de population (Nb personnes / km2)	43,42	51,26

Nb de pièces	1 pièce	2 pièces	3 pièces	4 pièces	5 pièces	6 pièces ou plus	Total	41-Loir-et-Cher
Nb résidences principales	73	424	1 347	2 440	2 210	2 342	8 836	148 134
Nb résidences secondaires	21	85	138	189	124	125	682	13 130
Nb logements vacants	19	198	205	201	94	103	819	18 151
Nb logements occasionnels	1	16	10	5	13	9	55	1 254
Total	114	723	1 699	2 835	2 441	2 580	10 392	180 669

Epoque achèv const	01. Avant 1946	02. De 1946 à 1990	03. En 1991 ou après (partiel)	Total
Nb résidences principales	2 337	3 926	2 572	8 836
Nb résidences secondaires	369	240	73	682
Nb logements vacants	419	280	121	819
Nb logements occasionnels	22	16	17	55
Total	3 147	4 462	2 782	10 392



Source : INSEE (Recensement de 2014)

Date d'émission du document : 15/01/2018

Base de données GéoKit



Recensement 2014 - Parc de logements

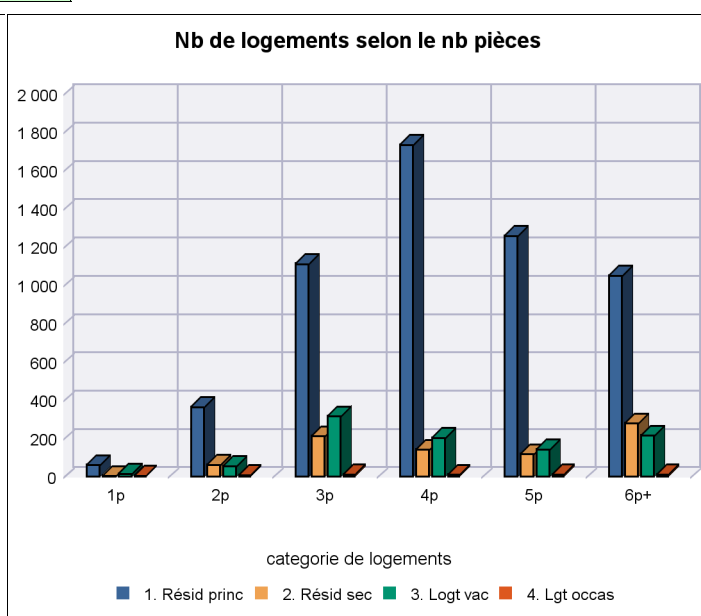
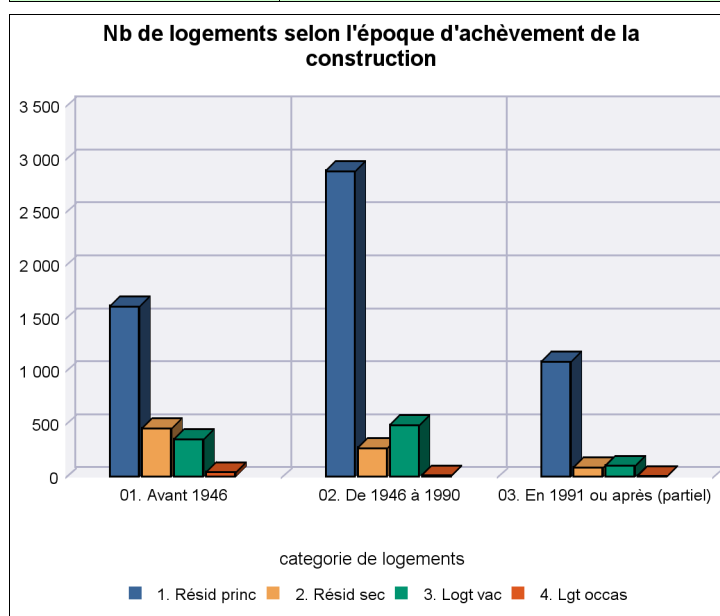
Catégorie selon le nombre de pièces ou l'époque d'achèvement de la construction

244100806-CC de la Sologne des Rivières (zonage : Epci_2017)

Données de cadrage : Population		41-Loir-et-Cher
Population municipale 2006	12 191	325 182
Densité de population (Nb personnes / km2)	22,27	51,26

Nb de pièces	1 pièce	2 pièces	3 pièces	4 pièces	5 pièces	6 pièces ou plus	Total	41-Loir-et-Cher
Nb résidences principales	61	365	1 112	1 735	1 258	1 051	5 583	148 134
Nb résidences secondaires	4	62	212	141	118	279	817	13 130
Nb logements vacants	16	55	316	203	143	215	949	18 151
Nb logements occasionnels	6	9	13	11	13	13	65	1 254
Total	87	491	1 653	2 090	1 533	1 558	7 413	180 669

Epoque achèv const	01. Avant 1946	02. De 1946 à 1990	03. En 1991 ou après (partiel)	Total
Nb résidences principales	1 610	2 886	1 087	5 583
Nb résidences secondaires	457	272	87	817
Nb logements vacants	355	489	104	949
Nb logements occasionnels	43	14	8	65
Total	2 465	3 661	1 287	7 413



Source : INSEE (Recensement de 2014)

Date d'émission du document : 15/01/2018

Base de données GéoKit