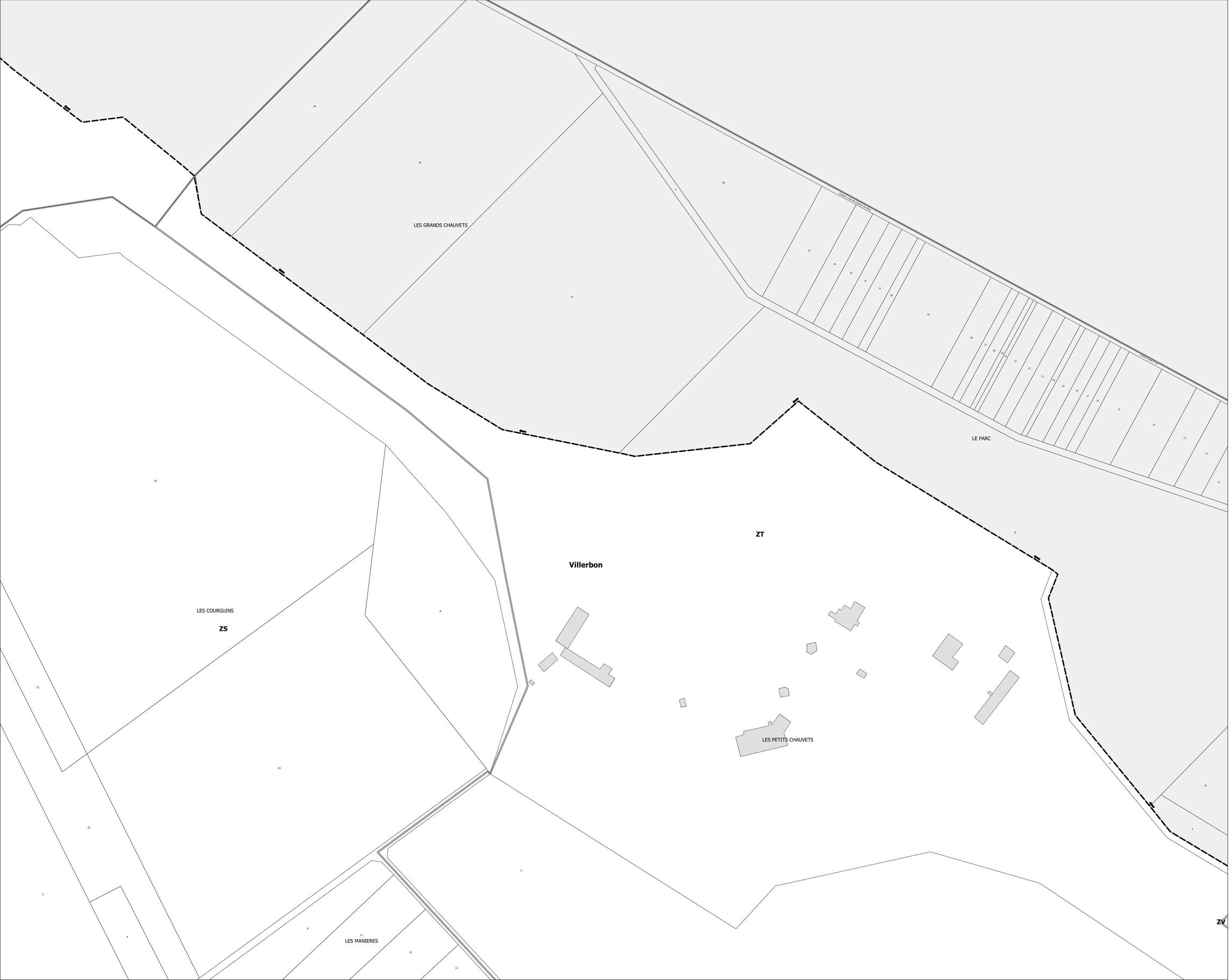

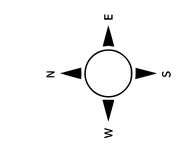

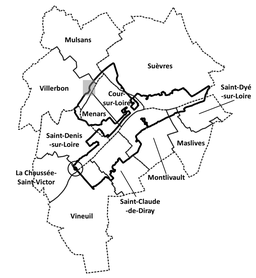

DREAL Centre - Val de Loire

MINISTÈRE
DE LA TRANSITION
ÉCOLOGIQUE
Liberté
Égalité
Fraternité

PROJET DE CLASSEMENT AU TITRE DES SITES

Site classé par décret du .....

MENARS ET LE VAL AMONT DE BLOIS

PÉRIMÈTRE - Carte n°15

VILLERBON
Planche 2_2

NOM DU FICHIER :
SC_MENARS_VAL_AMONT_BLOIS_15_VILLERBON_2_2_AOV.PDF

ECHELLE : 1 / 1000 (A0)

DREAL Centre - Val de Loire
5 Avenue Buffon CS 96407
45064 Orléans Cedex 2

Région : Centre - Val de Loire

Département : Loir-et-Cher

Communes : Cour-sur-Loire, La Chaussée-Saint-Victor, Maslives, Menars, Montlivault, Mulsans, Saint-Claude-de-Diray, Saint-Denis-sur-Loire, Saint-Dyé-sur-Loire, Suèvres, Villerbon, Vineuil

- Point de départ
- Délimitation du site
- Bâti
- Limites de parcelle
- Limites de section
- Limites de commune

Fond : Cadastre fiscal ED192

DREAL Centre - Val de Loire 2021

0 50 100 m