



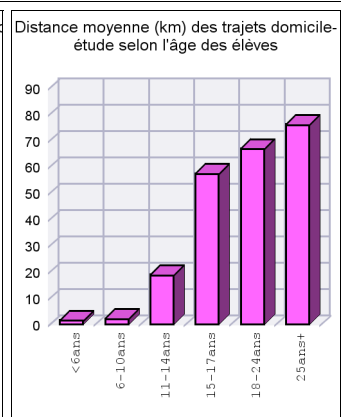
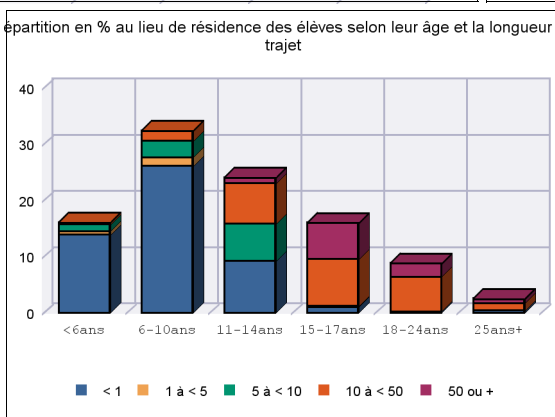
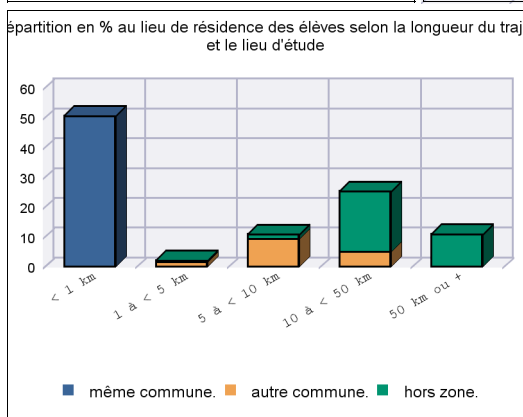
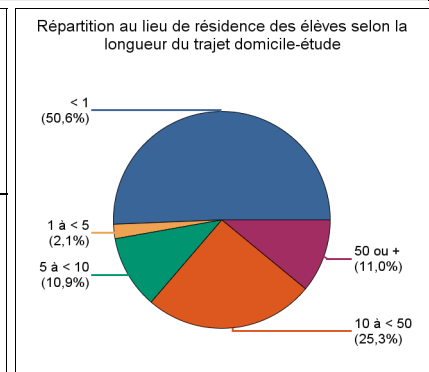

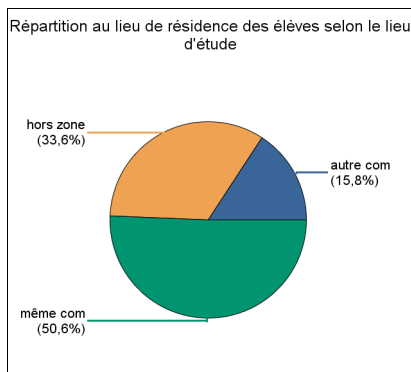
Recensement 2014 - Déplacement domicile-étude

Répartition au lieu de résidence des élèves selon leur âge, la longueur du trajet domicile-étude et le lieu d'étude

Lieu de résidence : 20000800-CC Coeur de Sologne (zonage : Epci_2017)

Pourcentage en ligne	< 1 km	1 à < 5 km	5 à < 10 km	10 à < 50 km	50 km ou +	Total en nombre		Distance moy. km*	Durée moy. mn*
						ensemble	dont <15ans		
selon le lieu d'étude									
Même commune	100,0					1 053	1 020	0,5	0,0
Autre commune de la zone		9,8	58,4	31,8		328	310	8,1	8,2
Hors de la zone		1,8	5,0	60,6	32,6	698	179	62,5	45,7

Pourcentage en ligne	< 1 km	1 à < 5 km	5 à < 10 km	10 à < 50 km	50 km ou +	Total	Distance moy. km*	Durée moy. mn*
Moins de 6 ans	2,2	0,1	0,2	0,1		335	1,5	1,2
De 6 à 10 ans	2,3	0,1	0,3	0,2		674	2,2	1,8
De 11 à 14 ans	1,0		0,7	0,8	0,1	501	18,9	13,7
De 15 à 17 ans	0,2		0,0	1,3	1,0	333	57,4	44,4
De 18 à 24 ans	0,0			1,4	0,5	183	66,8	48,0
De 25 ans ou plus	0,4			1,4	0,9	52	76,0	48,5
Ensemble	50,6	2,1	10,9	25,3	11,0	2 078	22,5	16,6
Distance moy. km*	0,5	4,1	6,9	31,2	123,3	* Distance et durée selon le trajet le plus rapide effectué en voiture		
Durée moy. mn*	0,0	4,8	7,0	26,7	82,3			



Source : INSEE (Recensement de 2014) / Loxane X pour les distances et durées

Date d'émission du document : 12/01/2018

Base de données GéoKit

CGDD - Service de l'Observation et des Statistiques (SOEs)

Mél : geokit.so.es.cgdd@developpement-durable.gouv.fr



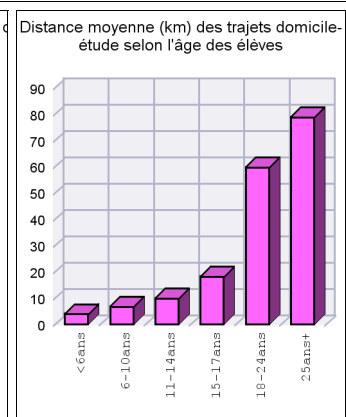
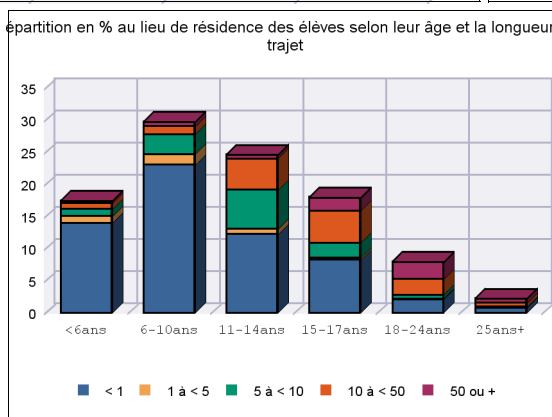
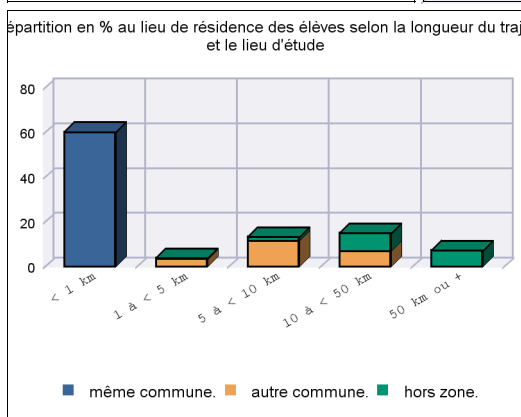
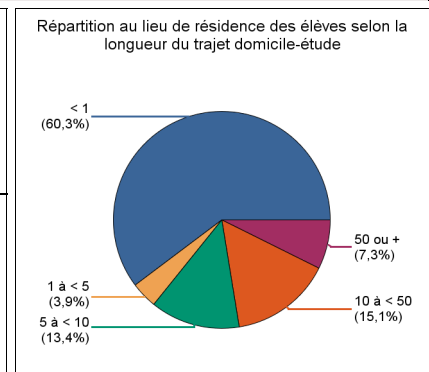

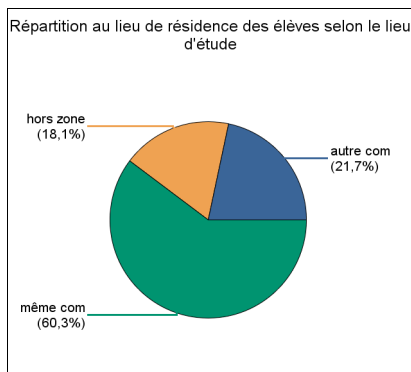
Recensement 2014 - Déplacement domicile-étude

Répartition au lieu de résidence des élèves selon leur âge, la longueur du trajet domicile-étude et le lieu d'étude

Lieu de résidence : 200018406-CC du Romorantinais et du Monestois (zonage : Epci_2017)

Pourcentage en ligne	< 1 km	1 à < 5 km	5 à < 10 km	10 à < 50 km	50 km ou +	Total en nombre		Distance moy. km*	Durée moy. mn*
						ensemble	dont <15ans		
selon le lieu d'étude									
Même commune	100,0					3 715	3 033	0,5	0,0
Autre commune de la zone		15,5	52,7	31,8		1 336	1 024	8,9	10,0
Hors de la zone		3,3	10,8	45,4	40,6	1 114	370	70,7	51,1

Pourcentage en ligne	< 1 km	1 à < 5 km	5 à < 10 km	10 à < 50 km	50 km ou +	Total	Distance moy. km*	Durée moy. mn*
Moins de 6 ans	6,6	0,5	0,5	0,4	0,2	1 075	4,0	3,2
De 6 à 10 ans	6,1	0,4	0,8	0,3	0,2	1 833	6,9	4,9
De 11 à 14 ans	4,0	0,3	2,0	1,6	0,2	1 518	10,0	8,3
De 15 à 17 ans	3,9	0,1	1,1	2,4	1,0	1 109	18,2	15,8
De 18 à 24 ans	1,4	0,0	0,4	1,6	1,8	490	59,8	41,6
De 25 ans ou plus	2,4	0,3	0,3	2,0	2,3	138	78,9	52,7
Ensemble	60,3	3,9	13,4	15,1	7,3	6 164	15,0	11,4
Distance moy. km*	0,5	3,6	7,7	23,9	135,5	* Distance et durée selon le trajet le plus rapide effectué en voiture		
Durée moy. mn*	0,0	4,7	8,8	23,0	89,4			



Source : INSEE (Recensement de 2014) / Loxane X pour les distances et durées

Date d'émission du document : 12/01/2018

Base de données GéoKit

CGDD - Service de l'Observation et des Statistiques (SOEs)

Mél : geokit.so.es.cgdd@developpement-durable.gouv.fr



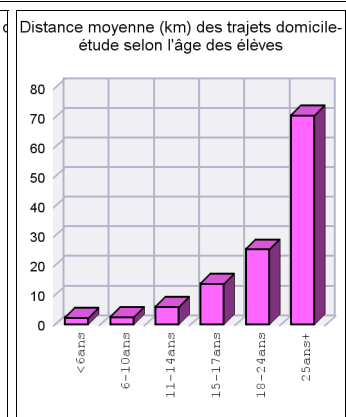
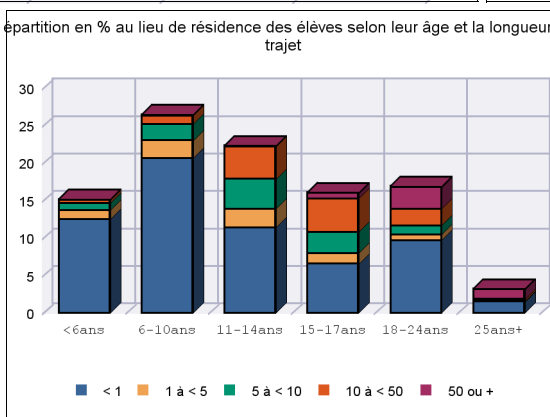
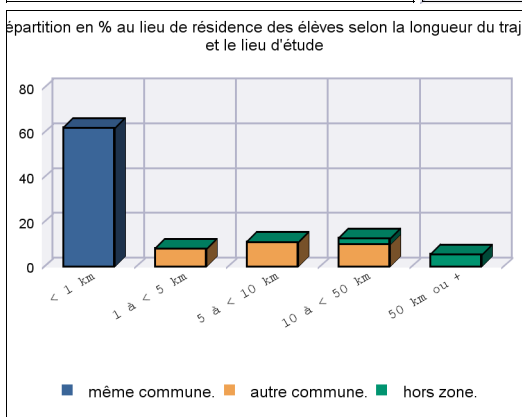
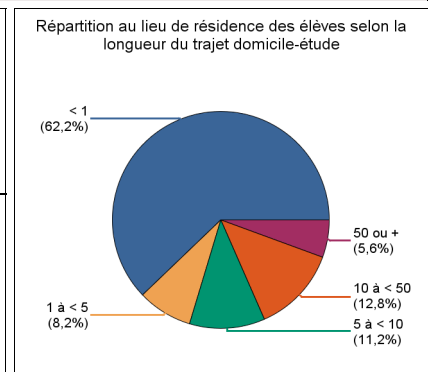

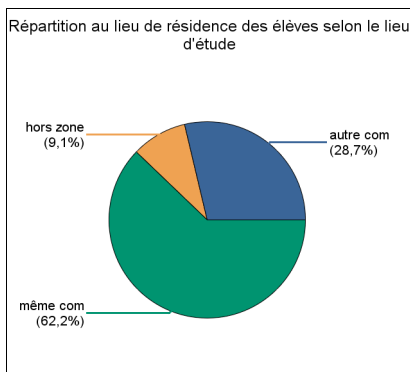
Recensement 2014 - Déplacement domicile-étude

Répartition au lieu de résidence des élèves selon leur âge, la longueur du trajet domicile-étude et le lieu d'étude

Lieu de résidence : 200030385-CA de Blois "agglompolys" (zonage : Epci_2017)

Pourcentage en ligne	< 1 km	1 à < 5 km	5 à < 10 km	10 à < 50 km	50 km ou +	Total en nombre		Distance moy. km*	Durée moy. mn*
						ensemble	dont <15ans		
selon le lieu d'étude									
Même commune	100,0					15 118	10 823	0,5	0,0
Autre commune de la zone		28,0	37,4	34,6		6 982	4 159	8,8	10,3
Hors de la zone		1,6	5,4	31,8	61,2	2 220	553	91,2	58,0

Pourcentage en ligne	< 1 km	1 à < 5 km	5 à < 10 km	10 à < 50 km	50 km ou +	Total	Distance moy. km*	Durée moy. mn*
Moins de 6 ans	23,4	2,2	1,7	0,9	0,1	3 686	2,4	1,8
De 6 à 10 ans	21,7	2,5	2,3	1,2	0,1	6 426	2,5	2,2
De 11 à 14 ans	14,8	3,2	5,2	5,6	0,2	5 422	6,0	6,0
De 15 à 17 ans	12,2	2,6	5,3	8,4	1,5	3 903	13,9	11,7
De 18 à 24 ans	25,1	1,9	3,2	5,7	7,9	4 105	25,5	16,8
De 25 ans ou plus	18,6	0,2	1,0	3,0	17,6	777	70,8	42,0
Ensemble	62,2	8,2	11,2	12,8	5,6	24 320	11,2	8,2
Distance moy. km*	0,5	3,7	7,1	17,5	134,4	* Distance et durée selon le trajet le plus rapide effectué en voiture		
Durée moy. mn*	0,0	5,5	8,5	18,2	80,7			



Source : INSEE (Recensement de 2014) / Loxane X pour les distances et durées

Date d'émission du document : 12/01/2018

Base de données GéoKit

CGDD - Service de l'Observation et des Statistiques (SOEs)

Mél : geokit.soes.cgdd@developpement-durable.gouv.fr



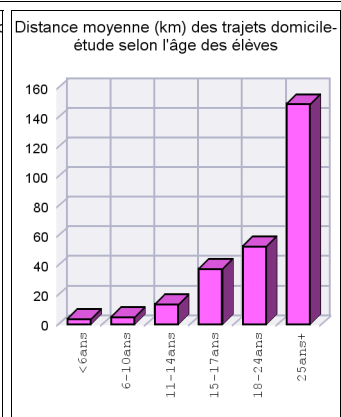
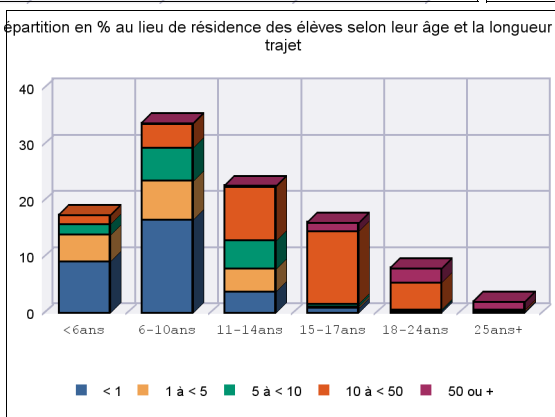
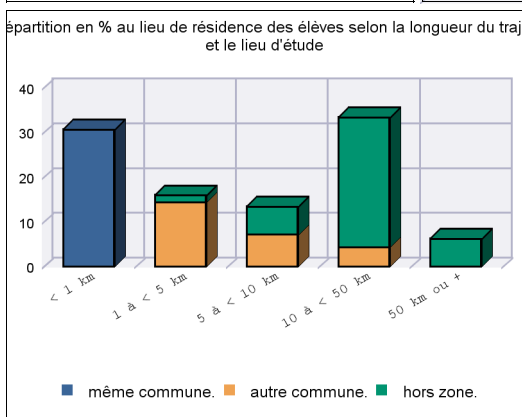
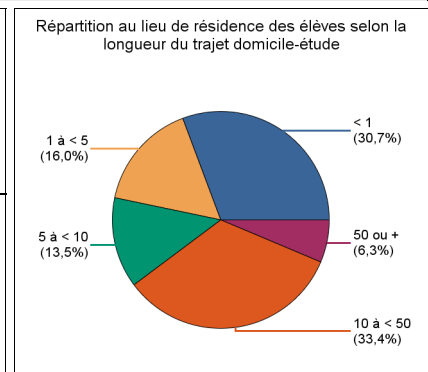

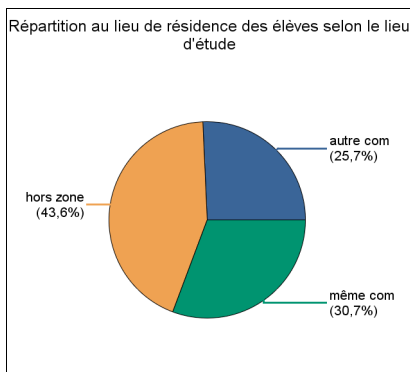
Recensement 2014 - Déplacement domicile-étude

Répartition au lieu de résidence des élèves selon leur âge, la longueur du trajet domicile-étude et le lieu d'étude

Lieu de résidence : 200040772-CC du Perche et Haut Vendômois (zonage : Epci_2017)

Pourcentage en ligne	< 1 km	1 à < 5 km	5 à < 10 km	10 à < 50 km	50 km ou +	Total en nombre		Distance moy. km*	Durée moy. mn*
						ensemble	dont <15ans		
selon le lieu d'étude									
Même commune	100,0					535	512	0,5	0,0
Autre commune de la zone		55,7	27,6	16,7		448	443	5,9	6,3
Hors de la zone		3,9	14,7	66,9	14,6	759	332	39,6	31,7

Pourcentage en ligne	< 1 km	1 à < 5 km	5 à < 10 km	10 à < 50 km	50 km ou +	Total	Distance moy. km*	Durée moy. mn*
Moins de 6 ans	1,2	0,6	0,3	0,2		304	3,8	3,7
De 6 à 10 ans	1,2	0,5	0,4	0,3	0,0	589	5,2	4,8
De 11 à 14 ans	0,3	0,4	0,5	0,9	0,0	394	13,8	12,2
De 15 à 17 ans	0,1	0,0	0,1	1,7	0,2	281	37,8	31,3
De 18 à 24 ans	0,1		0,0	0,9	0,5	139	53,1	41,6
De 25 ans ou plus	0,2			0,3	1,4	35	149,2	101,4
Ensemble	30,7	16,0	13,5	33,4	6,3	1 742	18,9	15,4
Distance moy. km*	0,5	3,7	7,3	23,1	148,5	* Distance et durée selon le trajet le plus rapide effectué en voiture		
Durée moy. mn*	0,0	4,6	7,5	21,4	102,9			



Source : INSEE (Recensement de 2014) / Loxane X pour les distances et durées

Date d'émission du document : 12/01/2018

Base de données GéoKit

CGDD - Service de l'Observation et des Statistiques (SOEs)

Mél : geokit.soes.cgdd@developpement-durable.gouv.fr

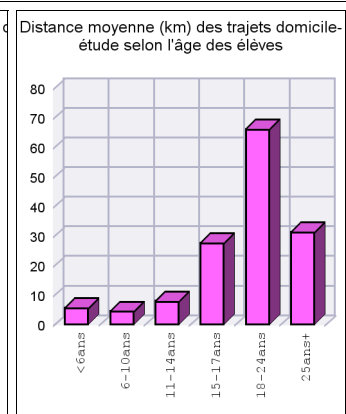
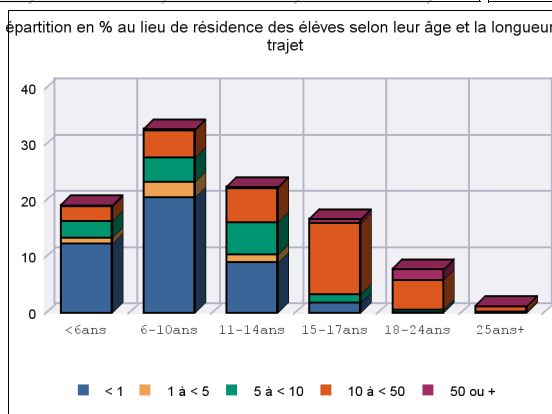
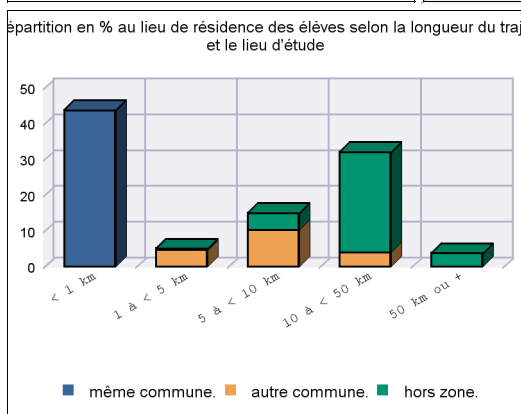
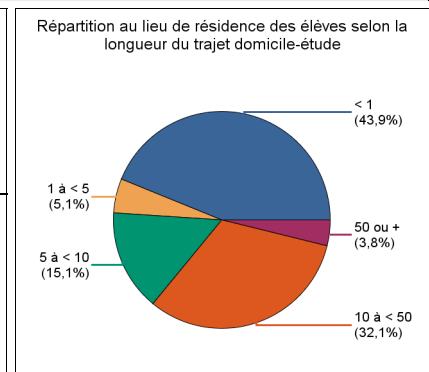

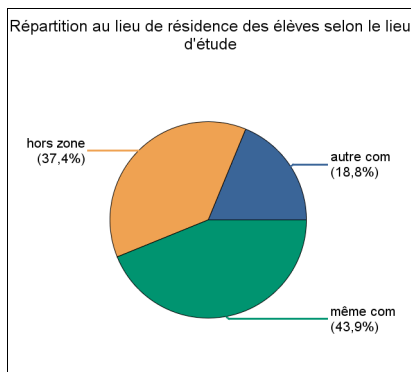
Recensement 2014 - Déplacement domicile-étude

Répartition au lieu de résidence des élèves selon leur âge, la longueur du trajet domicile-étude et le lieu d'étude

Lieu de résidence : 200055481-CC Beauce Val de Loire (zonage : Epci_2017)

Pourcentage en ligne	< 1 km	1 à < 5 km	5 à < 10 km	10 à < 50 km	50 km ou +	Total en nombre		Distance moy. km*	Durée moy. mn*
						ensemble	dont < 15ans		
selon le lieu d'étude									
Même commune	100,0					1 949	1 858	0,5	0,0
Autre commune de la zone		24,2	54,5	21,3		834	817	7,3	7,9
Hors de la zone		1,5	13,0	75,2	10,3	1 661	626	34,3	26,6

Pourcentage en ligne	< 1 km	1 à < 5 km	5 à < 10 km	10 à < 50 km	50 km ou +	Total	Distance moy. km*	Durée moy. mn*
Moins de 6 ans	4,2	0,3	1,0	0,9	0,1	852	5,6	5,0
De 6 à 10 ans	4,0	0,5	0,8	0,9	0,1	1 453	4,4	4,2
De 11 à 14 ans	2,1	0,3	1,4	1,4	0,1	996	7,9	7,8
De 15 à 17 ans	0,6		0,5	4,3	0,3	743	27,6	21,9
De 18 à 24 ans	0,0		0,2	2,5	1,0	347	66,0	43,8
De 25 ans ou plus	0,5			2,1	0,2	54	31,2	22,0
Ensemble	43,9	5,1	15,1	32,1	3,8	4 444	14,4	11,4
Distance moy. km*	0,5	3,6	7,5	21,1	159,1	* Distance et durée selon le trajet le plus rapide effectué en voiture		
Durée moy. mn*	0,0	4,4	8,1	19,2	99,5			



Source : INSEE (Recensement de 2014) / Loxane X pour les distances et durées

Date d'émission du document : 12/01/2018



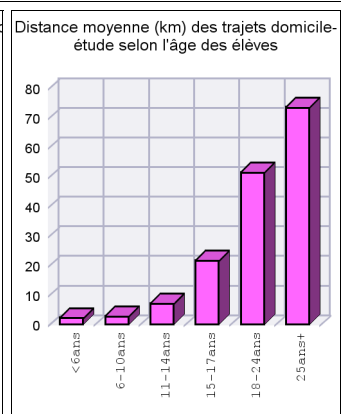
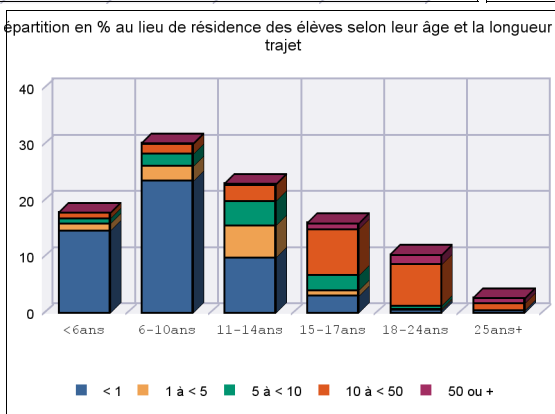
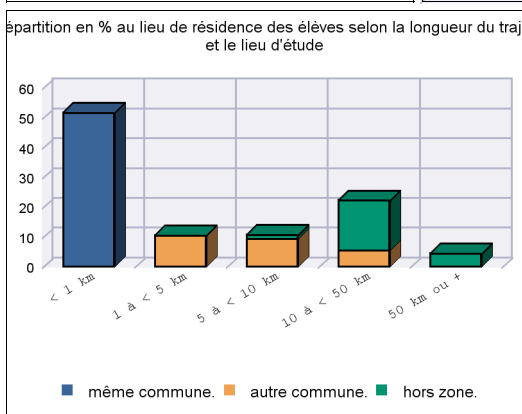
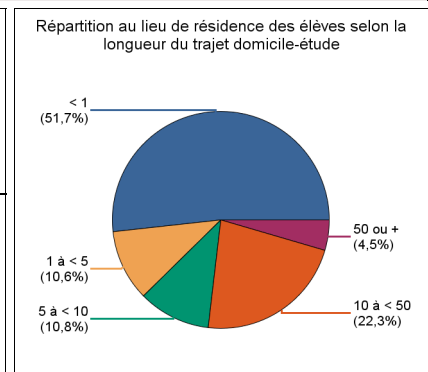

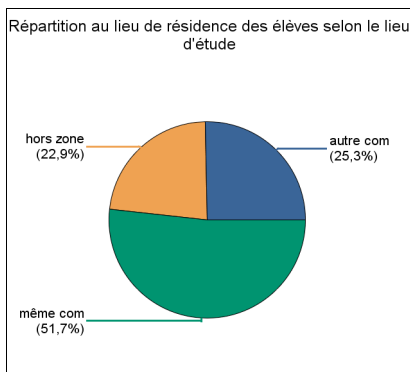
Recensement 2014 - Déplacement domicile-étude

Répartition au lieu de résidence des élèves selon leur âge, la longueur du trajet domicile-étude et le lieu d'étude

Lieu de résidence : 200070183-CC des Terres du Val de Loire (zonage : Epci_2017)

Pourcentage en ligne	< 1 km	1 à < 5 km	5 à < 10 km	10 à < 50 km	50 km ou +	Total en nombre		Distance moy. km*	Durée moy. mn*
						ensemble	dont <15ans		
selon le lieu d'étude									
Même commune	100,0					5 639	5 212	0,5	0,0
Autre commune de la zone		41,7	36,7	21,5		2 759	2 018	7,6	8,7
Hors de la zone		0,2	6,5	73,6	19,7	2 500	506	49,8	35,2

Pourcentage en ligne	< 1 km	1 à < 5 km	5 à < 10 km	10 à < 50 km	50 km ou +	Total	Distance moy. km*	Durée moy. mn*
Moins de 6 ans	12,2	1,0	0,8	0,9	0,1	1 944	2,2	1,9
De 6 à 10 ans	11,1	1,2	1,0	0,8	0,1	3 288	2,8	2,4
De 11 à 14 ans	5,7	3,3	2,5	1,7	0,2	2 504	7,1	6,5
De 15 à 17 ans	2,5	0,8	2,3	6,8	1,0	1 744	21,6	17,9
De 18 à 24 ans	0,6	0,2	0,7	8,6	2,1	1 131	51,4	35,0
De 25 ans ou plus	2,5			7,0	5,6	288	73,4	46,4
Ensemble	51,7	10,6	10,8	22,3	4,5	10 898	13,6	10,3
Distance moy. km*	0,5	4,2	7,2	22,0	159,6	* Distance et durée selon le trajet le plus rapide effectué en voiture		
Durée moy. mn*	0,0	5,3	8,3	20,2	95,2			



Source : INSEE (Recensement de 2014) / Loxane X pour les distances et durées

Date d'émission du document : 12/01/2018

Base de données GéoKit

CGDD - Service de l'Observation et des Statistiques (SOEs)

Mél : geokit.soes.cgdd@developpement-durable.gouv.fr



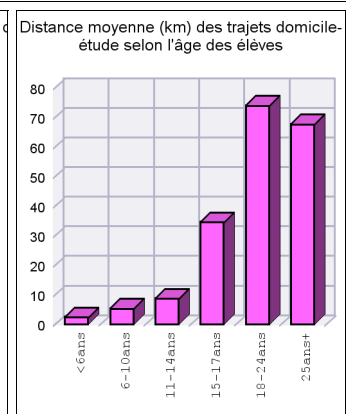
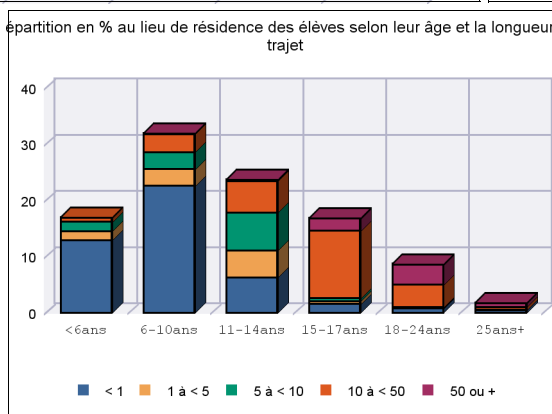
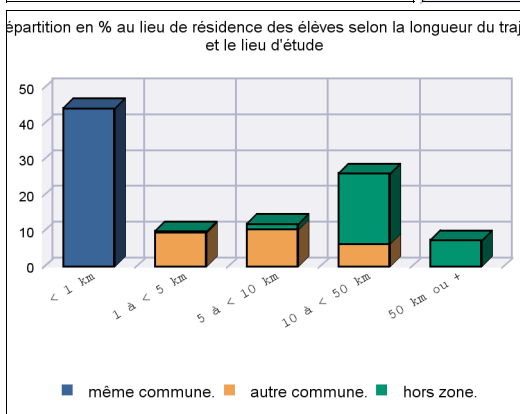
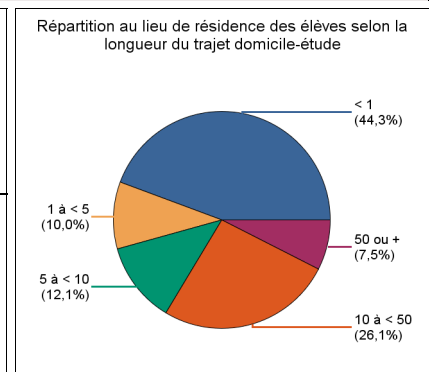

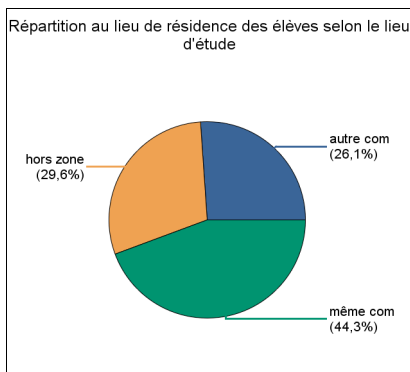
Recensement 2014 - Déplacement domicile-étude

Répartition au lieu de résidence des élèves selon leur âge, la longueur du trajet domicile-étude et le lieu d'étude

Lieu de résidence : 200072064-CC Val-De-Cher-Controis (zonage : Epci_2017)

Pourcentage en ligne	< 1 km	1 à < 5 km	5 à < 10 km	10 à < 50 km	50 km ou +	Total en nombre		Distance moy. km*	Durée moy. mn*
						ensemble	dont <15ans		
selon le lieu d'étude									
Même commune	100,0					4 075	3 834	0,5	0,0
Autre commune de la zone		36,1	39,6	24,3		2 398	2 117	7,6	8,6
Hors de la zone		1,9	5,8	66,9	25,3	2 718	726	52,4	40,7

Pourcentage en ligne	< 1 km	1 à < 5 km	5 à < 10 km	10 à < 50 km	50 km ou +	Total	Distance moy. km*	Durée moy. mn*
Moins de 6 ans	9,1	1,1	1,2	0,6		1 563	2,5	2,3
De 6 à 10 ans	9,0	1,2	1,2	1,3	0,1	2 935	5,4	4,5
De 11 à 14 ans	3,1	2,4	3,3	2,8	0,2	2 179	8,8	8,5
De 15 à 17 ans	1,1	0,4	0,3	8,5	1,7	1 552	34,6	30,1
De 18 à 24 ans	0,7	0,1	0,1	3,9	3,7	798	74,0	51,5
De 25 ans ou plus	1,9	0,3	0,3	2,3	3,8	165	67,8	48,3
Ensemble	44,3	10,0	12,1	26,1	7,5	9 192	17,7	14,3
Distance moy. km*	0,5	3,3	6,9	25,2	130,3	* Distance et durée selon le trajet le plus rapide effectué en voiture		
Durée moy. mn*	0,0	4,7	8,1	25,3	83,2			



Source : INSEE (Recensement de 2014) / Loxane X pour les distances et durées

Date d'émission du document : 12/01/2018

Base de données GéoKit

CGDD - Service de l'Observation et des Statistiques (SOEs)

Mél : geokit.so.es.cgdd@developpement-durable.gouv.fr



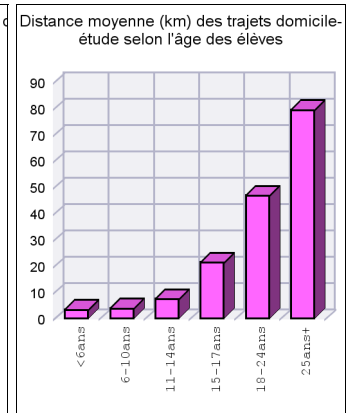
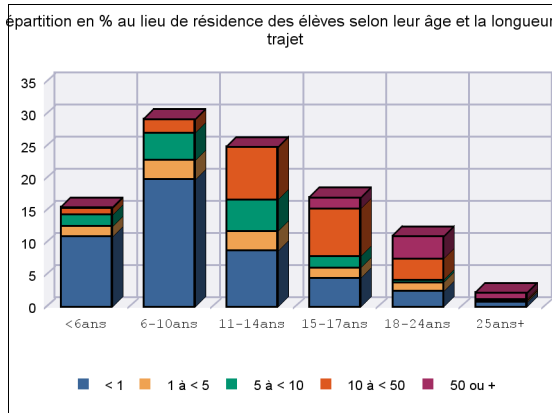
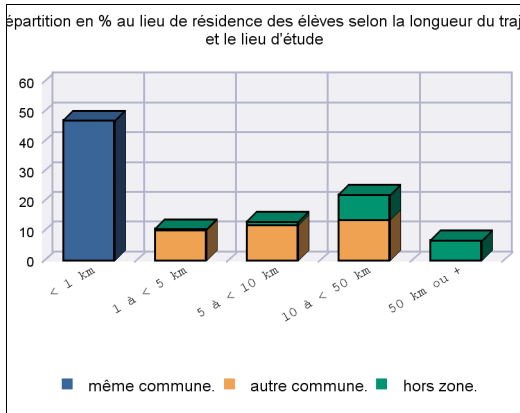
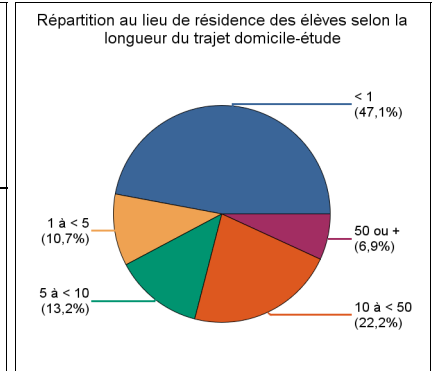
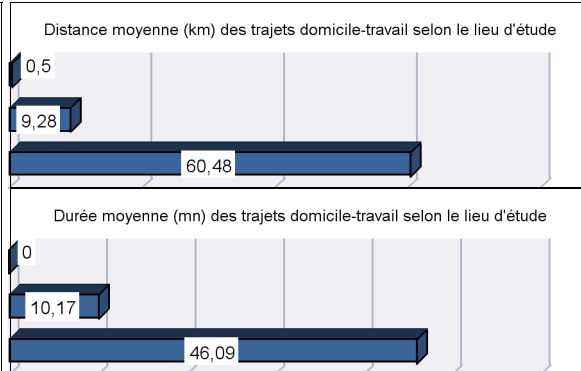
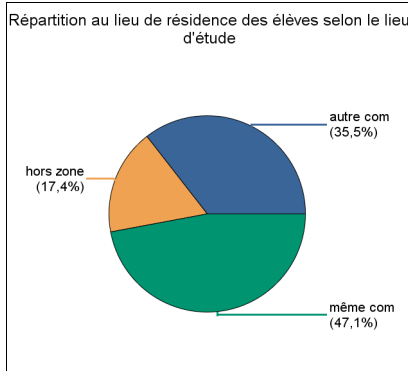
Recensement 2014 - Déplacement domicile-étude

Répartition au lieu de résidence des élèves selon leur âge, la longueur du trajet domicile-étude et le lieu d'étude

Lieu de résidence : 200072072-CA Territoires Vendômois (zonage : Epci_2017)

Pourcentage en ligne	< 1 km	1 à < 5 km	5 à < 10 km	10 à < 50 km	50 km ou +	Total en nombre		Distance moy. km*	Durée moy. mn*
						ensemble	dont < 15ans		
selon le lieu d'étude									
Même commune	100,0					5 134	4 301	0,5	0,0
Autre commune de la zone		28,4	33,5	38,2		3 876	2 650	9,3	10,2
Hors de la zone		3,7	7,6	49,4	39,4	1 901	650	60,5	46,1

Pourcentage en ligne	< 1 km	1 à < 5 km	5 à < 10 km	10 à < 50 km	50 km ou +	Total	Distance moy. km*	Durée moy. mn*
Moins de 6 ans	9,2	1,3	1,5	0,8	0,2	1 691	3,5	3,2
De 6 à 10 ans	9,3	1,4	2,0	1,0	0,1	3 189	3,9	3,4
De 11 à 14 ans	5,1	1,8	2,9	4,8	0,1	2 720	7,4	7,7
De 15 à 17 ans	3,8	1,3	1,5	6,2	1,5	1 864	21,3	18,6
De 18 à 24 ans	2,8	1,6	0,4	3,9	4,1	1 204	46,7	35,2
De 25 ans ou plus	4,1	0,8	0,5	1,4	5,8	241	79,3	52,5
Ensemble	47,1	10,7	13,2	22,2	6,9	10 910	14,1	11,6
Distance moy. km*	0,5	3,6	7,4	20,0	117,2	* Distance et durée selon le trajet le plus rapide effectué en voiture		
Durée moy. mn*	0,0	5,0	8,3	19,9	81,6			



Source : INSEE (Recensement de 2014) / Loxane X pour les distances et durées

Date d'émission du document : 12/01/2018



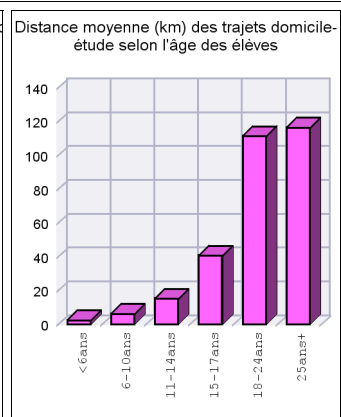
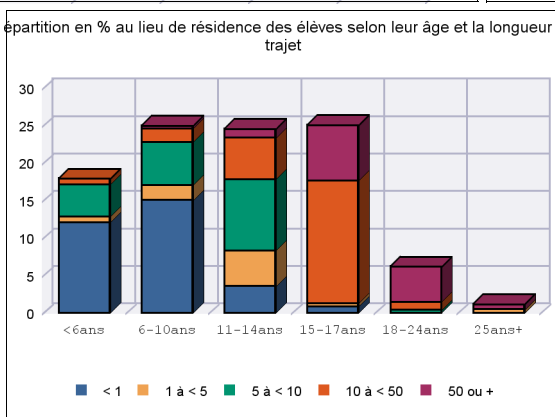
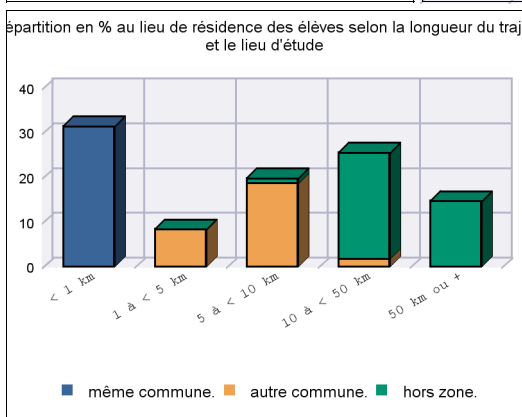
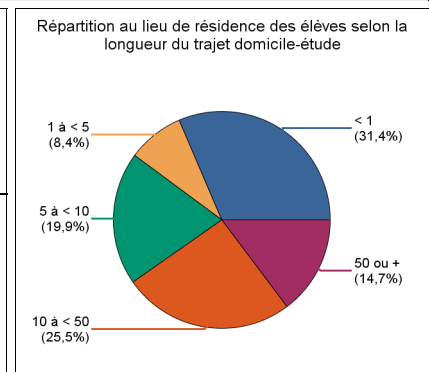

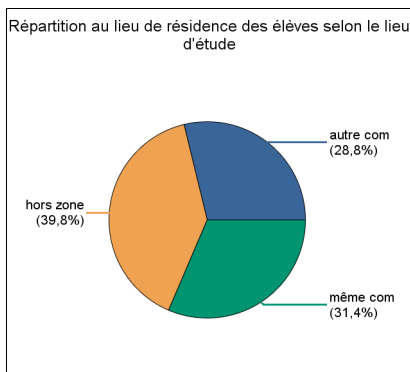
Recensement 2014 - Déplacement domicile-étude

Répartition au lieu de résidence des élèves selon leur âge, la longueur du trajet domicile-étude et le lieu d'étude

Lieu de résidence : 244100293-CC des Collines du Perche (zonage : Epci_2017)

Pourcentage en ligne	< 1 km	1 à < 5 km	5 à < 10 km	10 à < 50 km	50 km ou +	Total en nombre		Distance moy. km*	Durée moy. mn*
						ensemble	dont <15ans		
selon le lieu d'étude									
Même commune	100,0					357	348	0,5	0,0
Autre commune de la zone		29,3	64,6	6,1		327	313	6,6	7,2
Hors de la zone		0,0	3,1	59,8	37,1	452	106	56,3	46,8

Pourcentage en ligne	< 1 km	1 à < 5 km	5 à < 10 km	10 à < 50 km	50 km ou +	Total	Distance moy. km*	Durée moy. mn*
Moins de 6 ans	1,1	0,1	0,4	0,1		204	2,6	2,4
De 6 à 10 ans	0,7	0,1	0,3	0,1	0,0	284	6,5	5,7
De 11 à 14 ans	0,2	0,3	0,6	0,3	0,1	279	15,4	13,8
De 15 à 17 ans	0,1	0,0		1,4	0,7	285	40,8	37,4
De 18 à 24 ans			0,0	0,1	0,6	70	111,6	82,4
De 25 ans ou plus		0,3			0,5	14	116,6	81,1
Ensemble	31,4	8,4	19,9	25,5	14,7	1 136	24,4	20,7
Distance moy. km*	0,5	3,2	7,3	27,4	105,7	* Distance et durée selon le trajet le plus rapide effectué en voiture		
Durée moy. mn*	0,0	4,1	7,7	26,7	81,5			



Source : INSEE (Recensement de 2014) / Loxane X pour les distances et durées

Date d'émission du document : 12/01/2018

Base de données GéoKit

CGDD - Service de l'Observation et des Statistiques (SOEs)

Mél : geokit.soes.cgdd@developpement-durable.gouv.fr



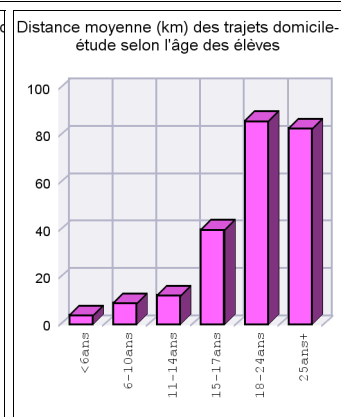
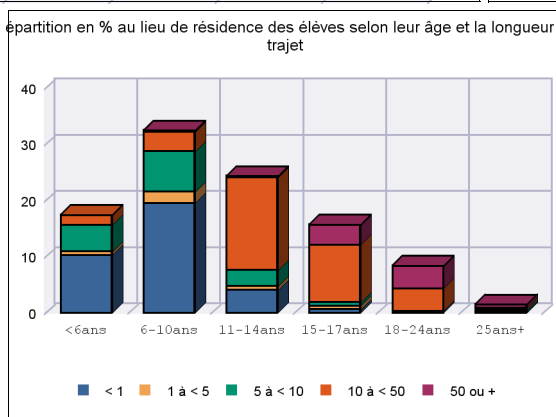
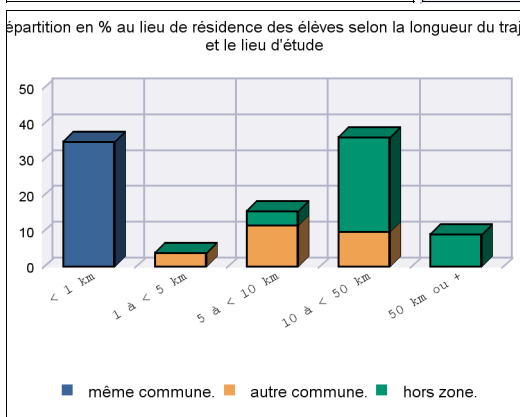
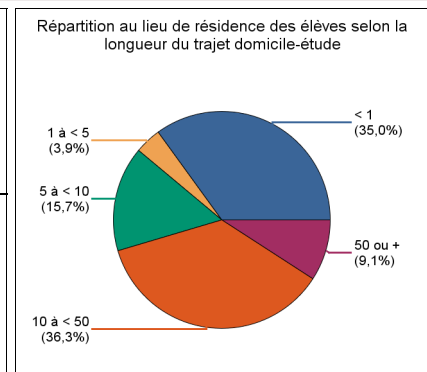

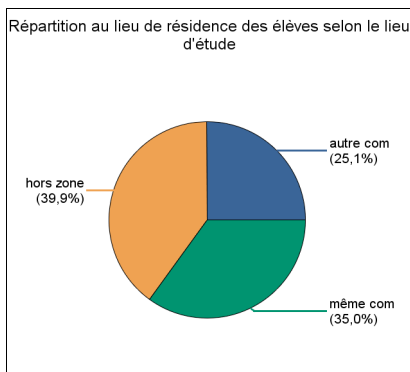
Recensement 2014 - Déplacement domicile-étude

Répartition au lieu de résidence des élèves selon leur âge, la longueur du trajet domicile-étude et le lieu d'étude

Lieu de résidence : 244100780-CC de la Sologne des Etangs (zonage : Epci_2017)

Pourcentage en ligne	< 1 km	1 à < 5 km	5 à < 10 km	10 à < 50 km	50 km ou +	Total en nombre		Distance moy. km*	Durée moy. mn*
						ensemble	dont <15ans		
selon le lieu d'étude									
Même commune	100,0					532	513	0,5	0,0
Autre commune de la zone		15,7	45,8	38,5		381	354	8,9	9,1
Hors de la zone		0,0	10,5	66,7	22,9	607	262	47,7	37,0

Pourcentage en ligne	< 1 km	1 à < 5 km	5 à < 10 km	10 à < 50 km	50 km ou +	Total	Distance moy. km*	Durée moy. mn*
Moins de 6 ans	1,2	0,1	0,6	0,2		265	3,9	3,7
De 6 à 10 ans	1,3	0,1	0,5	0,2	0,0	493	9,0	6,5
De 11 à 14 ans	0,3	0,1	0,2	1,3	0,0	370	12,3	11,7
De 15 à 17 ans	0,1	0,1	0,1	1,2	0,4	239	40,1	34,9
De 18 à 24 ans	0,1			0,6	0,7	128	86,1	61,2
De 25 ans ou plus	0,2		0,2	0,3	0,5	23	82,9	49,4
Ensemble	35,0	3,9	15,7	36,3	9,1	1 520	21,4	17,0
Distance moy. km*	0,5	4,0	6,8	20,9	136,6	* Distance et durée selon le trajet le plus rapide effectué en voiture		
Durée moy. mn*	0,0	4,2	7,2	20,8	89,8			



Source : INSEE (Recensement de 2014) / Loxane X pour les distances et durées

Date d'émission du document : 12/01/2018



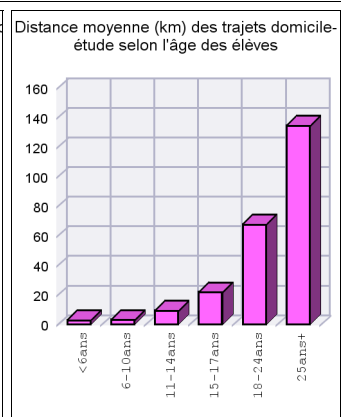
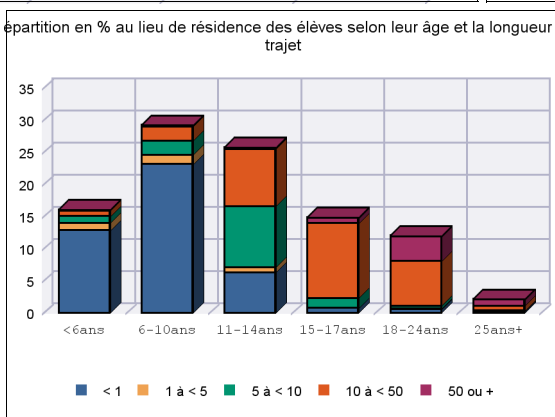
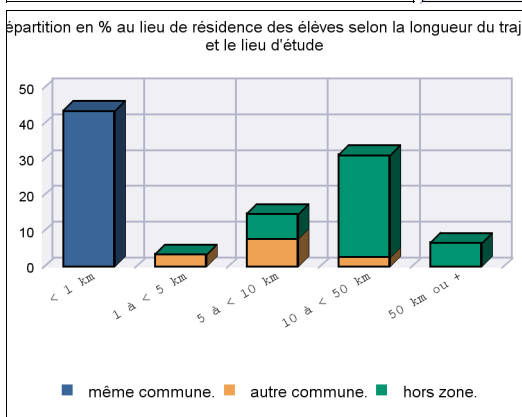
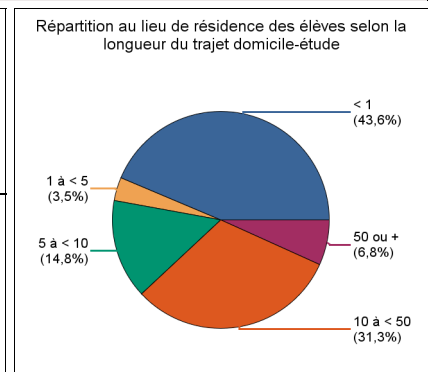

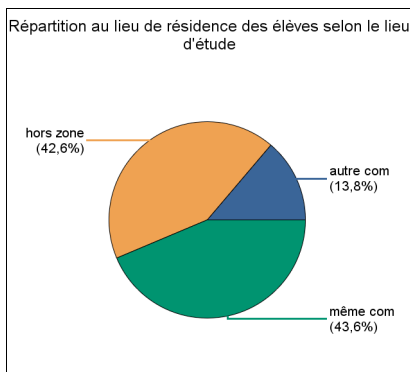
Recensement 2014 - Déplacement domicile-étude

Répartition au lieu de résidence des élèves selon leur âge, la longueur du trajet domicile-étude et le lieu d'étude

Lieu de résidence : 244100798-CC du Grand Chambord (zonage : Epci_2017)

Pourcentage en ligne	< 1 km	1 à < 5 km	5 à < 10 km	10 à < 50 km	50 km ou +	Total en nombre		Distance moy. km*	Durée moy. mn*
						ensemble	dont <15ans		
selon le lieu d'étude									
Même commune	100,0					1 980	1 914	0,5	0,0
Autre commune de la zone		25,3	55,8	18,9		626	592	7,6	8,2
Hors de la zone		0,0	16,7	67,4	15,9	1 931	716	39,6	30,3

Pourcentage en ligne	< 1 km	1 à < 5 km	5 à < 10 km	10 à < 50 km	50 km ou +	Total	Distance moy. km*	Durée moy. mn*
Moins de 6 ans	4,5	0,4	0,4	0,3	0,1	728	3,1	2,8
De 6 à 10 ans	4,5	0,3	0,4	0,4	0,0	1 325	3,2	2,7
De 11 à 14 ans	1,5	0,2	2,3	2,2	0,1	1 168	9,4	9,4
De 15 à 17 ans	0,3		0,5	4,1	0,3	675	21,9	20,4
De 18 à 24 ans	0,3	0,0	0,2	3,4	1,9	544	67,8	46,6
De 25 ans ou plus	0,5		0,3	1,7	2,6	97	134,5	83,5
Ensemble	43,6	3,5	14,8	31,3	6,8	4 537	18,1	14,1
Distance moy. km*	0,5	3,7	7,5	18,0	163,0	* Distance et durée selon le trajet le plus rapide effectué en voiture		
Durée moy. mn*	0,0	4,3	8,3	18,5	101,8			



Source : INSEE (Recensement de 2014) / Loxane X pour les distances et durées

Date d'émission du document : 12/01/2018

Base de données GéoKit

CGDD - Service de l'Observation et des Statistiques (SOEs)

Mél : geokit.soes.cgdd@developpement-durable.gouv.fr



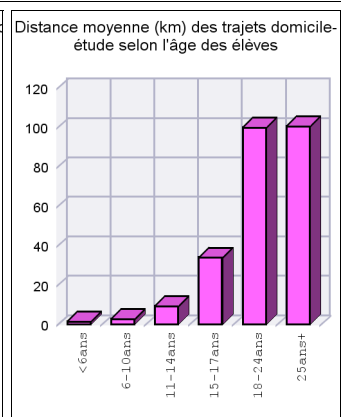
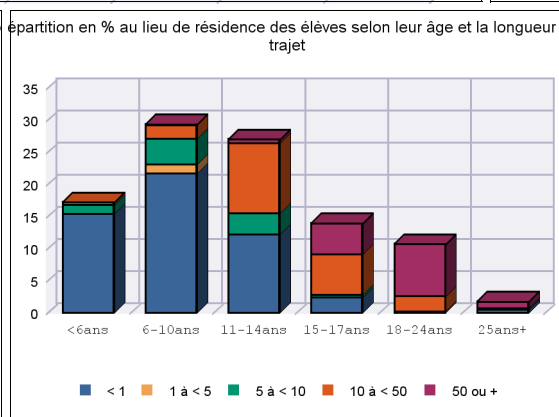
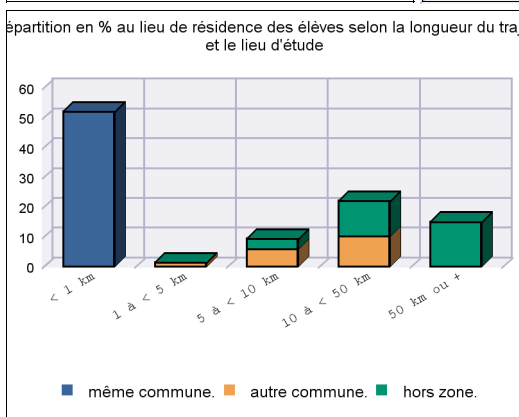
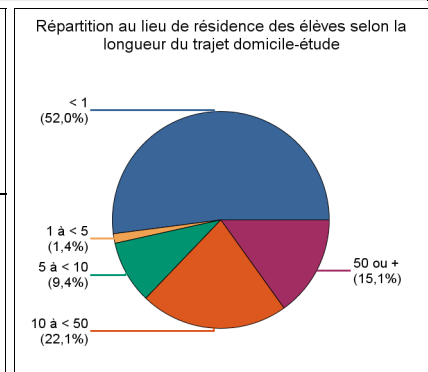
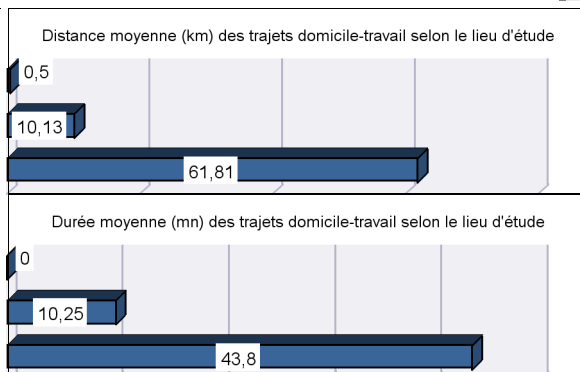
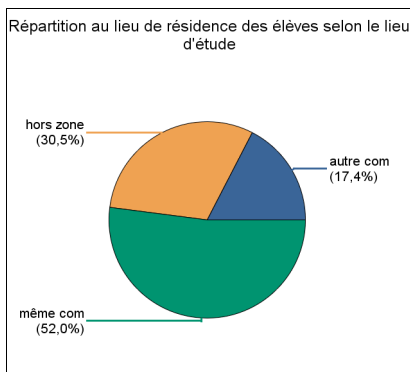
Recensement 2014 - Déplacement domicile-étude

Répartition au lieu de résidence des élèves selon leur âge, la longueur du trajet domicile-étude et le lieu d'étude

Lieu de résidence : 244100806-CC de la Sologne des Rivières (zonage : Epci_2017)

Pourcentage en ligne	< 1 km	1 à < 5 km	5 à < 10 km	10 à < 50 km	50 km ou +	Total en nombre		Distance moy. km*	Durée moy. mn*
						ensemble	dont <15ans		
selon le lieu d'étude									
Même commune	100,0					1 081	1 022	0,5	0,0
Autre commune de la zone		8,2	33,8	58,0		362	345	10,1	10,2
Hors de la zone		0,0	11,4	39,2	49,4	634	161	61,8	43,8

Pourcentage en ligne	< 1 km	1 à < 5 km	5 à < 10 km	10 à < 50 km	50 km ou +	Total	Distance moy. km*	Durée moy. mn*
Moins de 6 ans	2,5		0,2	0,1		358	1,6	1,2
De 6 à 10 ans	1,9	0,1	0,4	0,2	0,0	609	2,9	2,4
De 11 à 14 ans	1,4		0,4	1,2	0,1	561	9,5	8,7
De 15 à 17 ans	0,4		0,1	1,0	0,8	290	34,0	30,3
De 18 à 24 ans			0,0	0,5	1,8	222	99,9	61,7
De 25 ans ou plus	0,5		0,2		1,2	37	100,6	60,9
Ensemble	52,0	1,4	9,4	22,1	15,1	2 077	20,9	15,2
Distance moy. km*	0,5	2,6	8,4	19,3	103,1	* Distance et durée selon le trajet le plus rapide effectué en voiture		
Durée moy. mn*	0,0	3,8	8,9	18,4	67,7			



Source : INSEE (Recensement de 2014) / Loxane X pour les distances et durées

Date d'émission du document : 12/01/2018