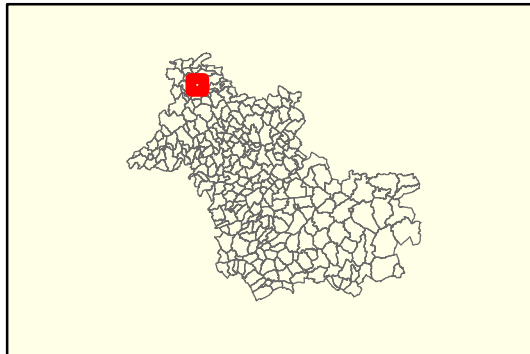








Périmètres de protection des captages d'eau destinée à la consommation humaine

Département : Loir-et-Cher
Commune d'implantation :
BOURSAY



Captages

- en service
- en projet
- privés

-  Protection éloignée
-  Protection rapprochée
-  Protection immédiate
-  Zones de vigilance
-  Communes
-  Réseau hydrographique



0 430 860 1 720 Mètres

