


Annexe
à l'Arrêté Préfectoral
N° : 2013-241-0095

du : Pour le Préfet et par délégation,
La Secrétaire Générale,
09 AOUT 2013



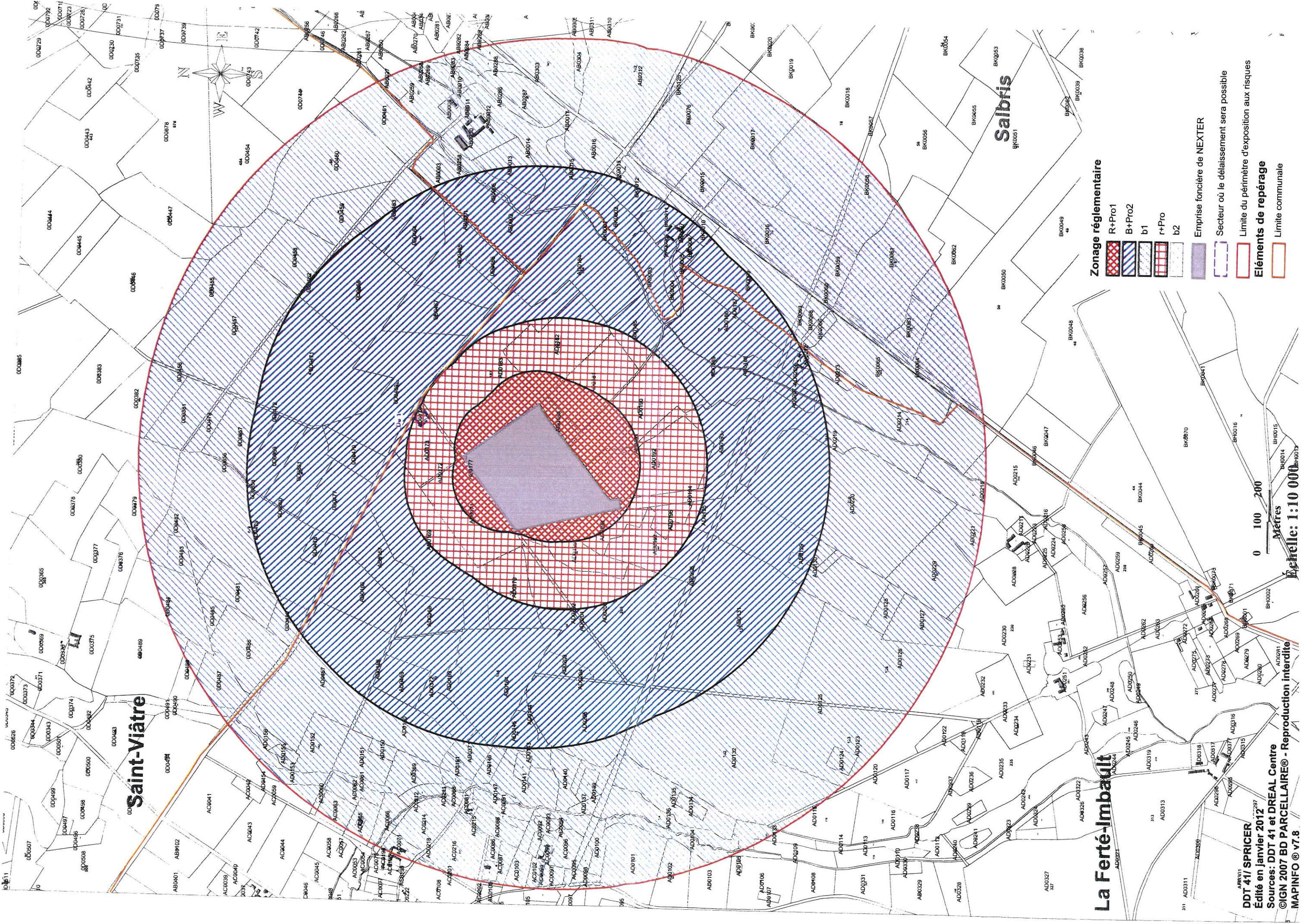
PRÉFECTURE DE LOIR-ET-CHER

Maryse MORACCHINI

**Plan de prévention des risques
technologiques (PPRT)
de NEXTER MUNITIONS
Groupe C
à La Ferté-Imbault (41)**

Plan de zonage réglementaire

**Approuvé le 16 mai 2013
par arrêté préfectoral n° 2013-136-0007**








Saint-Viâtre

Salbris

La Ferté-Imbault

Zonage réglementaire

-  R+Pro1
-  B+Pro2
-  b1
-  r+Pro
-  b2

Emprise foncière de NEXTER

Secteur où le délaissement sera possible

Limite du périmètre d'exposition aux risques

Éléments de repère

Limite communale

DDT 41/SPRICER

Édité en janvier 2012

Sources: DDT 41 et DREAL Centre

©IGN 2007 BD PARCELLAIRE® - Reproduction interdite

MAPINFO® v7.8

0 100 200
Mètres

Échelle: 1:10 000