Préfecture de Loir-et-Cher
direction départementale des territoires
Loir-et-Cher

Septembre 2019

Baisse du nombre d'exploitations agricoles, un rythme qui s'atténue entre 2011 et 2016

D'après le recensement de l'Insee, le Loir-Cher compte environ 2 200 ménages dont la personne de référence est exploitant agricole. Depuis 2010, le nombre de ménages agricoles diminue plus lentement, -1,2 % par an, contre -2,5 % entre 2000 et 2010, une tendance confirmée par l'exploitation des demandes d'aides PAC.

Les informations issues des demandes d'aides PAC attestent l'augmentation de la taille des exploitations, 390 exploitations (15%) cultivent un tiers de la surface agricole de Loir-et-Cher.

282 exploitants (17%) ont 65 ans et plus, ils cultivent 7 000 hectares.

2 192 ménages dont la personne de référence est exploitant agricole

En « 2016 », le Loir-et-Cher compte 2 192 ménages dont la personne de référence est exploitant agricole contre 2 318 en « 2011 ». Le RA 2010 dont la définition diffère par la prise en compte des exploitations de subsistance en dénombrait 3 434.

La diminution des ménages agricoles s'est réduite, **-1,2 % par an sur cette dernière période**, contre -2,5 % entre 2000 et 2010 à comparer au RA2010 qui annonçait pour cette même période une diminution annuelle de 2,6 % .

Les ménages agricoles représentent 1,5 % des ménages du département, une présence plus forte sur les territoires du nord de la Loire excepté celui d'Agglopolys.

Les ménages agricoles, 1,5 % des ménages

EPCI	Ménages Agri.2016	Part des ménages agricoles en 2016	Part des ménages agricoles en 2011
Agglopolys	281	0,6	0,6
Beauce Val de Loire	225	2,7	3,1
Coeur de Sologne	35	0,7	1,1
Collines du Perche	139	4,8	6,7
Des Terres du Val de Loire	314	1,6	1,9
Grand Chambord	60	0,7	1,3
Perche & Haut Vendômois	160	4,0	3,9
Romorantinais et du Monestois	109	0,7	0,7
Sologne des Etangs	81	2,1	1,0
Sologne des Rivières	50	0,9	0,8
Territoires Vendômois	464	1,9	2,3
Val-de-Cher-Controis	471	2,2	1,9
Total EPCI	**2 390**	**1,4**	**1,6**
Loir-et-Cher	**2 192**	**1,5**	**1,6**

Part des ménages dont la personne de référence est exploitant agricole en 2016

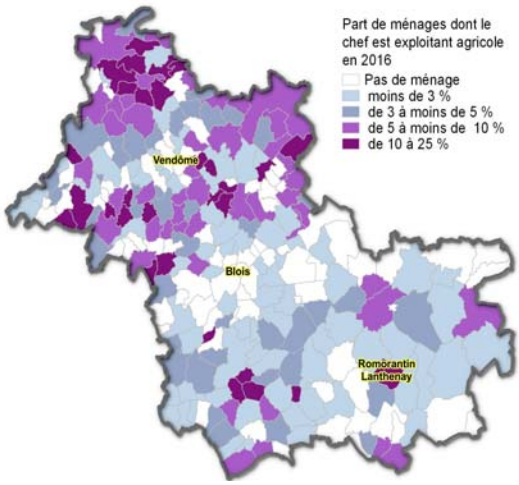

Source : INSEE RP « 2016 »

Part des actifs chefs d'exploitation de plus de 55 ans en « 2016 » par département

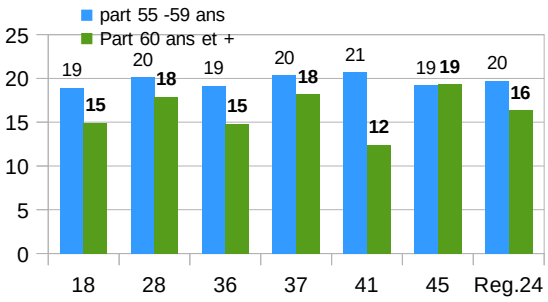

(1) Les données des recensements de population diffusées par l'Insee sont centrées sur l'année médiane, exemple pour (2014-2018) « 2016 » diffusé en juin 2019.

DDT de Loir-et-Cher

Répartition des ménages « agricoles »

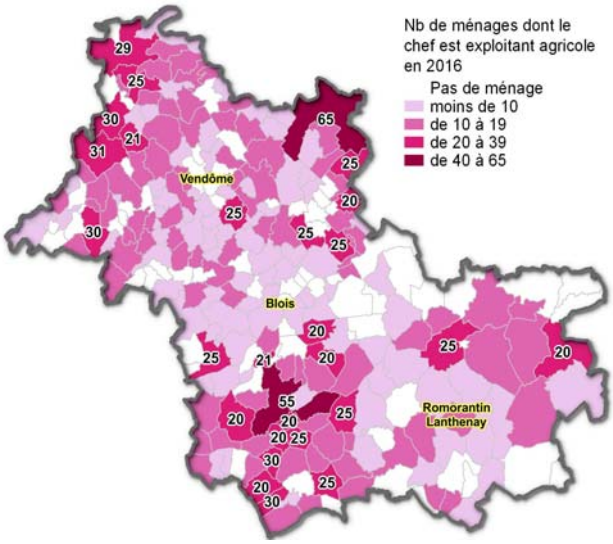

Source : Insee RP « 2016 »

Répartition des emplois en 2011 et 2016 par EPCI

EPCI	Emplois LT agriculture 2016	Part emplois agriculture 2016	Emplois LT agriculture 2011	Part emplois agriculture 2011
Agglopolys	711	1,4	723	1,4
Beauce Val de Loire	452	8,1	414	7,8
Coeur de Sologne	80	2,0	158	3,6
Collines du Perche	279	14,2	347	15,2
Des Terres du Val de Loire	623	4,9	588	4,5
Grand Chambord	341	6,4	363	6,8
Perche & Haut Vendômois	361	15,3	341	14,9
Romorantinais et du Monestois	273	2,3	288	2,5
Sologne des Etangs	249	11,4	259	12,3
Sologne des Rivières	178	5,0	137	3,5
Territoires Vendômois	1 097	5,3	1 191	5,8
Val-de-Cher-Controis	1 316	8,4	1 298	8,1
Total EPCI	**5 962**	**4,4**	**6 108**	**4,4**
Loir-et-Cher	**5 550**	**4,4**	**5 673**	**4,5**

Evolution de l'emploi agricole entre 2011 et 2016

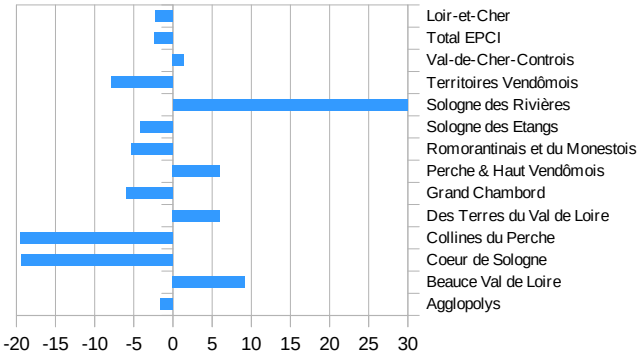

Source : Insee RP « 2016, 2011 »

Part des emplois de l'agriculture en 2011 et 2016 par département

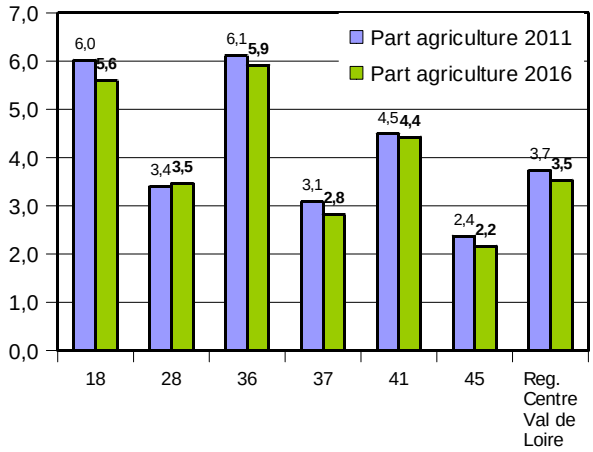

Répartition des emplois du secteur agriculture en « 2016 »

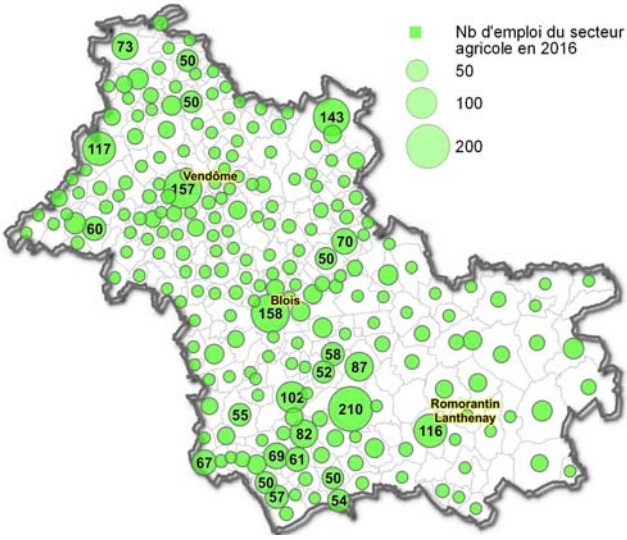

Part des emplois du secteur agriculture en « 2016 »

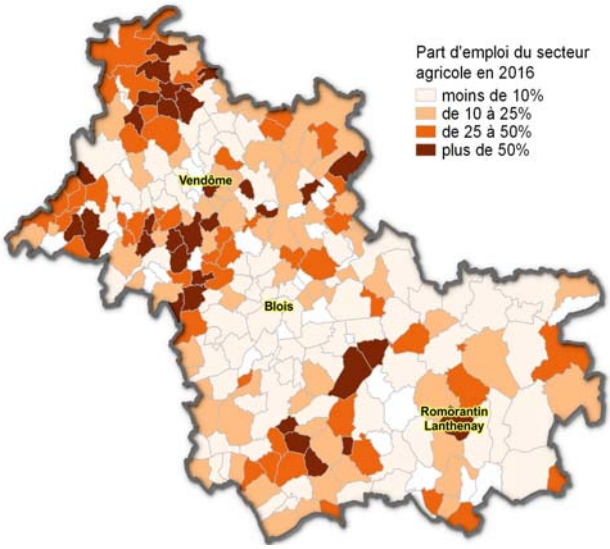

Relative stabilité des emplois agricoles mais fortes disparités d'un territoire à l'autre : pour la communauté de communes de Sologne des Rivières composée de seulement 7 communes, la hausse de 30 % de l'emploi agricole représentent 41 emplois.

DDT de Loir-et-Cher

2 571 déclarants PAC en 2019

En 2019, 2 571 exploitants ont déposé un dossier de demande d'aides PAC. Près de la moitié de ces exploitants (48 % soit 1 239) ont un statut de forme sociétaire et cultivent près des 2/3 des surfaces agricoles de Loir-et-Cher (63%).

La surface agricole moyenne de ces exploitations sociétaires est de 143 ha contre 79 ha pour les exploitants à titre individuel. Parmi ces formes sociétaires les EARL sont majoritaires avec 737entreprises (29 % des exploitations du département, 60 % des formes sociétaires) pour une surface de 103 000 ha (36 % de la surface agricole).

Près d'un tiers (30 %) des exploitations (1) (764) ont une surface agricole inférieure à 50 ha, elles ne cultivent que 5 % de la surface départementale. A l'opposé les exploitations de 200 ha et plus (370) représentent 15 % des exploitations du Loir-et-Cher et cultivent 96 000 ha (34 % de la surface agricole) soit 259 ha en moyenne par exploitation.

En 2019, 449 exploitants de 60 ans et plus (un tiers des exploitants individuels) ont déposé une demande d'aides pour une surface d'environ 19 000 ha dont 282 ont 65 ans et plus pour une surface de 7 000 ha.

Taille moyenne des exploitations selon l'âge

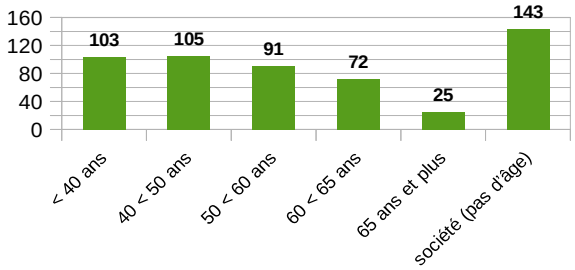

48 % des exploitations en société en 2019

Statut	< 40 ans	40 < 50 ans	50 < 60 ans	60 < 65 ans	65 ans et plus	société (pas d'âge)	**Loir-et-Cher**
Individuel	219	262	402	166	281	11	**1341**
GAEC						146	**146**
EARL						737	**737**
SCEA						309	**309**
Autres sociétés				1	1	36	**38**
Total	**219**	**262**	**402**	**167**	**282**	**1239**	**2571**

En 2019, les 2/3 des exploitants individuels ont entre 40 et 59 ans en 2019, un tiers 60 ans et plus. On retrouve cette même proportion pour l'ensemble des chefs d'exploitations dans le recensement de l'Insee.

Une diminution des exploitations plus prononcée sur le sud du département

EPCI_2019	2010	2019	Taux évo/an
Agglopolys	368	316	-0,8%
Beauce Val de Loire	304	277	-0,5%
Coeur de Sologne	51	39	-1,4%
Collines du Perche	208	194	-0,4%
Des Terres du Val de Loire	151	134	-0,6%
Grand Chambord	126	111	-0,7%
Perche & Haut Vendômois	220	195	-0,6%
Romorantinais et du Monestois	142	117	-1,0%
Sologne des Etangs	134	108	-1,1%
Sologne des Rivières	44	28	-2,4%
Territoires Vendômois	689	600	-0,7%
Val-de-Cher-Controis	498	452	-0,5%
Total	**2 935**	**2 571**	**-0,7%**

Source : DDT, SEADR, dossiers de déclaration PAC

Part des exploitations en 2010 et 2019 selon le statut

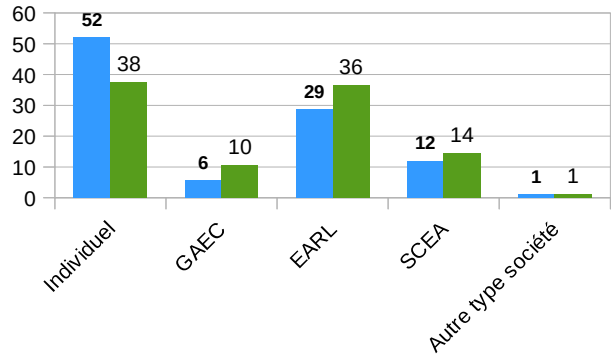

(1) dossiers de demande d'aides PAC

63 % de la surface agricole cultivée par des sociétés

Statut	< 40 ans	40 < 50 ans	50 < 60 ans	60 < 65 ans	65 ans et plus	société (pas d'âge)	**Loir-et-Cher**
Individuel	22 526	27 629	36 469	12 023	6 877	659	**106 182**
GAEC						29 447	**29 447**
EARL						103 127	**103 127**
SCEA						40 693	**40 693**
Autres sociétés	0	0	0	12	82	3 509	**3 602**
Total	**22 526**	**27 629**	**36 469**	**12 035**	**6 959**	**177 435**	**283 052**

Près de 180 000 ha sont cultivés par des exploitations de forme sociétaire. Les 664 exploitations individuelles (50 % des exploitations) dont le chef se situe dans la classe d'âge 40-59 ans ne cultivent que 64 000 ha soit à peine un quart de la surface agricole du Loir-et-Cher.

Indicateurs par EPCI : nombre d'exploitations, effectifs vaches allaitantes, vaches laitières

EPCI_2019	Nombre de dossiers PAC	Surface agricole	Vaches allaitantes détenues ABA	Vaches laitières détenues ABL
Agglopolys	316	38 778	223	408
Beauce Val de Loire	277	39 526	215	89
Coeur de Sologne	39	3 255	258	187
Collines du Perche	194	21 978	2 071	3 169
Des Terres du Val de Loire	134	16 912	0	0
Grand Chambord	111	7 443	214	46
Perche & Haut Vendômois	195	26 325	822	1 510
Romorantinais et du Monestois	117	9 673	772	184
Sologne des Etangs	108	6 560	542	142
Sologne des Rivières	28	2 428	318	41
Territoires Vendômois	600	76 069	3 575	2 043
Val-de-Cher-Controis	452	34 105	693	758
Loir-et-Cher	**2 571**	**283 052**	**9 703**	**8 577**

Nombre d'exploitations vaches allaitantes et laitières

EPCI_2019	Nbre Expl. Vaches allaitantes	Nbre Expl. Vaches laitières
Agglopolys	11	8
Beauce Val de Loire	///	///
Coeur de Sologne	6	4
Collines du Perche	35	60
Des Terres du Val de Loire	///	///
Grand Chambord	7	///
Perche & Haut Vendômois	14	27
Romorantinais et du Monestois	19	///
Sologne des Etangs	10	3
Sologne des Rivières	6	///
Territoires Vendômois	79	32
Val-de-Cher-Controis	16	10
Loir-et-Cher	**204**	**149**

Source : DDT, SEADR, dossiers de déclaration PAC 2019
ABA : aide bovins allaitants, ABL aide bovins laitiers

Part du cheptel vaches allaitantes et laitières en 2019

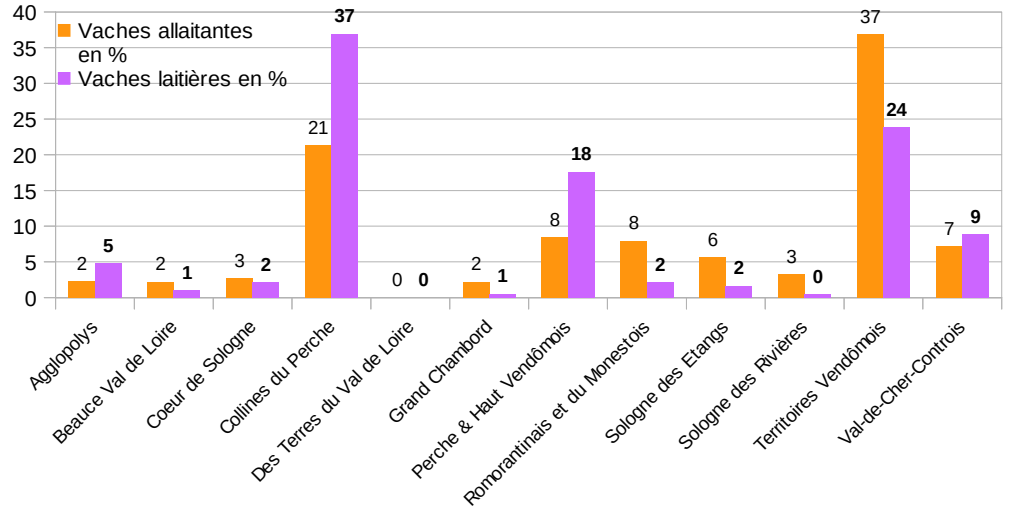

Taille moyenne des élevages

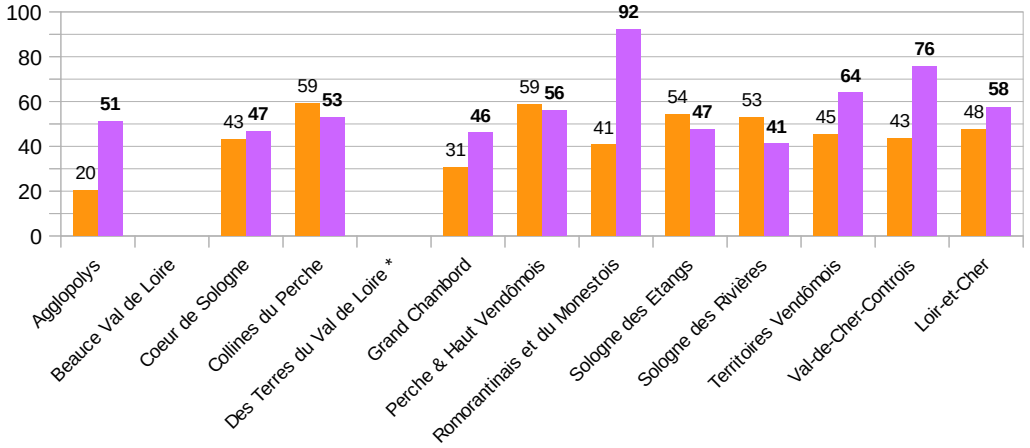

Diminution du troupeau laitier

Entre 2016 et 2019, parmi les 41 exploitations laitières ayant cessé leur production, 18 ont été reprises et 23 ont cessé leur activité laitière soit un cheptel d'environ 750 vaches représentant près de 8 % de l'effectif départemental.

L'effectif vaches allaitantes diminue de 630 têtes (6,5%).

En parallèle, on observe aussi une forte diminution des cheptels de génisses, 17 % pour les laitières et 5% pour les allaitantes).

3 éleveurs laitiers sur 4 sont en société. Parmi les éleveurs individuels restants (35), une quinzaine ont 60 ans et plus et détiennent 360 vaches soit, en moyenne, 24 vaches par exploitation.

* communes de Loir-et-Cher

http://www.loir-et-cher.gouv.fr/Publications/Connaissance-des-Territoires

Directeur de la publication : Estelle Rondreux
Rédacteur en chef : Joël Martine

Direction Départementale des Territoires
Service Connaissance des Territoires et Prospective
17 quai de l'Abbé Grégoire – 41012 Blois Cédex
Tél. 02 54 55 75 35 – Fax 02 54 55 75 72