

Annexe  
à l'Arrêté Préfectoral  
N° : 2013-241-0092

du : Pour le Préfet et par délégation,  
La Secrétaire Générale,  
29 AOUT 2013

Maryse MORACCHINI



PRÉFECTURE DE LOIR-ET-CHER



# Plan de prévention des risques technologiques (PPRT) de MAXAMI FRANCE à La Ferté-Imbault (41)

## Plan de zonage réglementaire

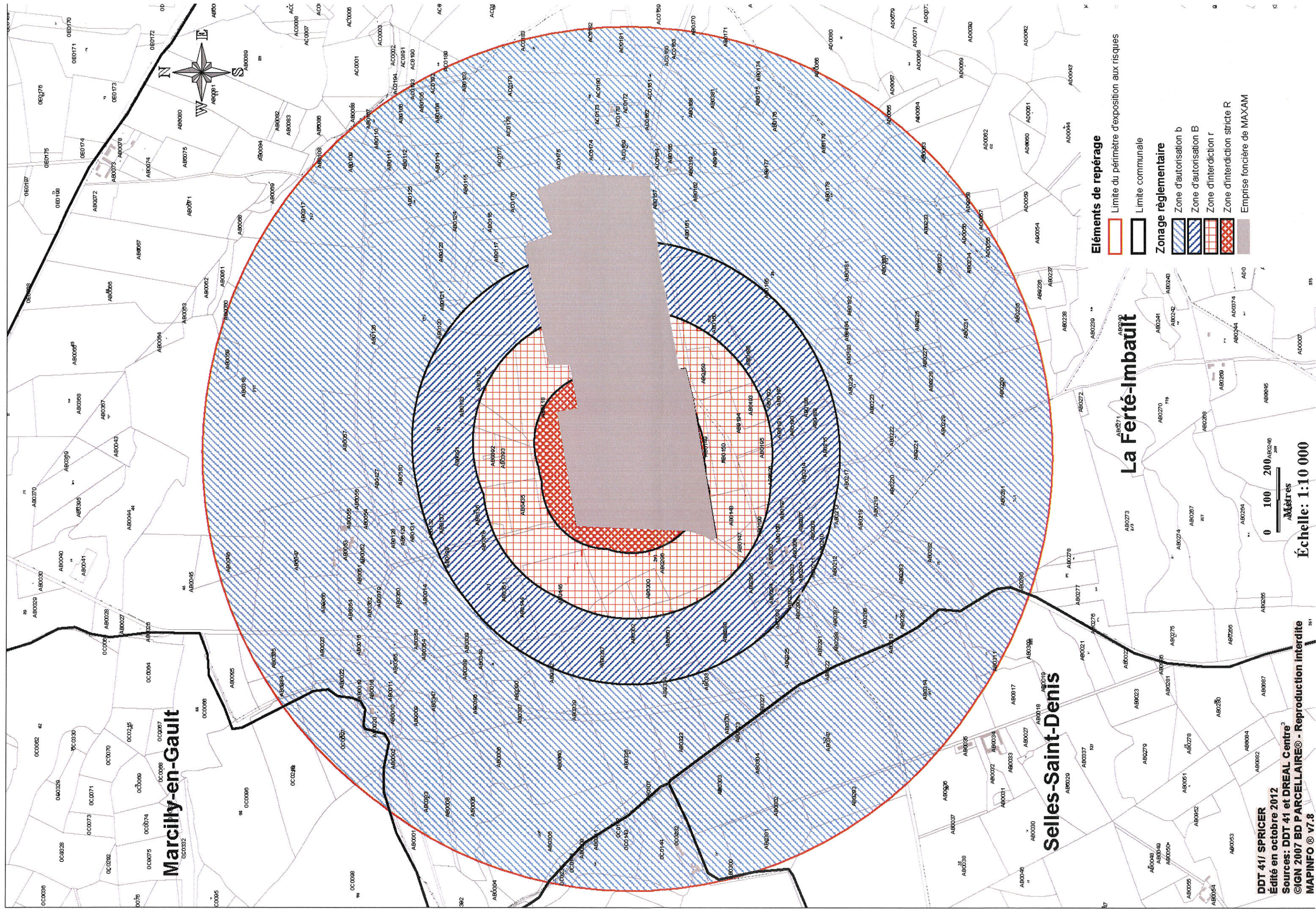
Approuvé le 18 JUL. 2013  
par arrêté préfectoral n° 2013-199-006

Vo pour être annexé à mon arrêté du 1.8. JUIL. 2013 Préfet,



*F. Tagarde*  
Gilles TAGARDE  
DREAL Centre

DDT 41



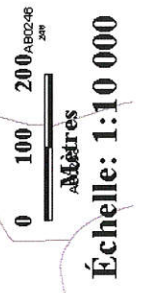
**Marilly-en-Gault**

**Selles-Saint-Denis**

**La Ferté-Imbault**


- Éléments de repérage**
- Limite du périmètre d'exposition aux risques
  - Limite communale
- Zonage réglementaire**
- Zone d'autorisation b
  - Zone d'autorisation B
  - Zone d'interdiction r
  - Zone d'interdiction stricte R
  - Emprise foncière de MAXAM

**DDT 41/ SPRICER**  
 Édité en octobre 2012  
 Sources: DDT 41 et DREAL Centre<sup>3</sup>  
 ©IGN 2007 BD PARCELLAIRE® - Reproduction interdite  
 MAPINFO © V7.8





PRÉFECTURE DE LOIR-ET-CHER



Annexe  
à l'Arrêté Préfectoral  
N° : 2013.241.0092

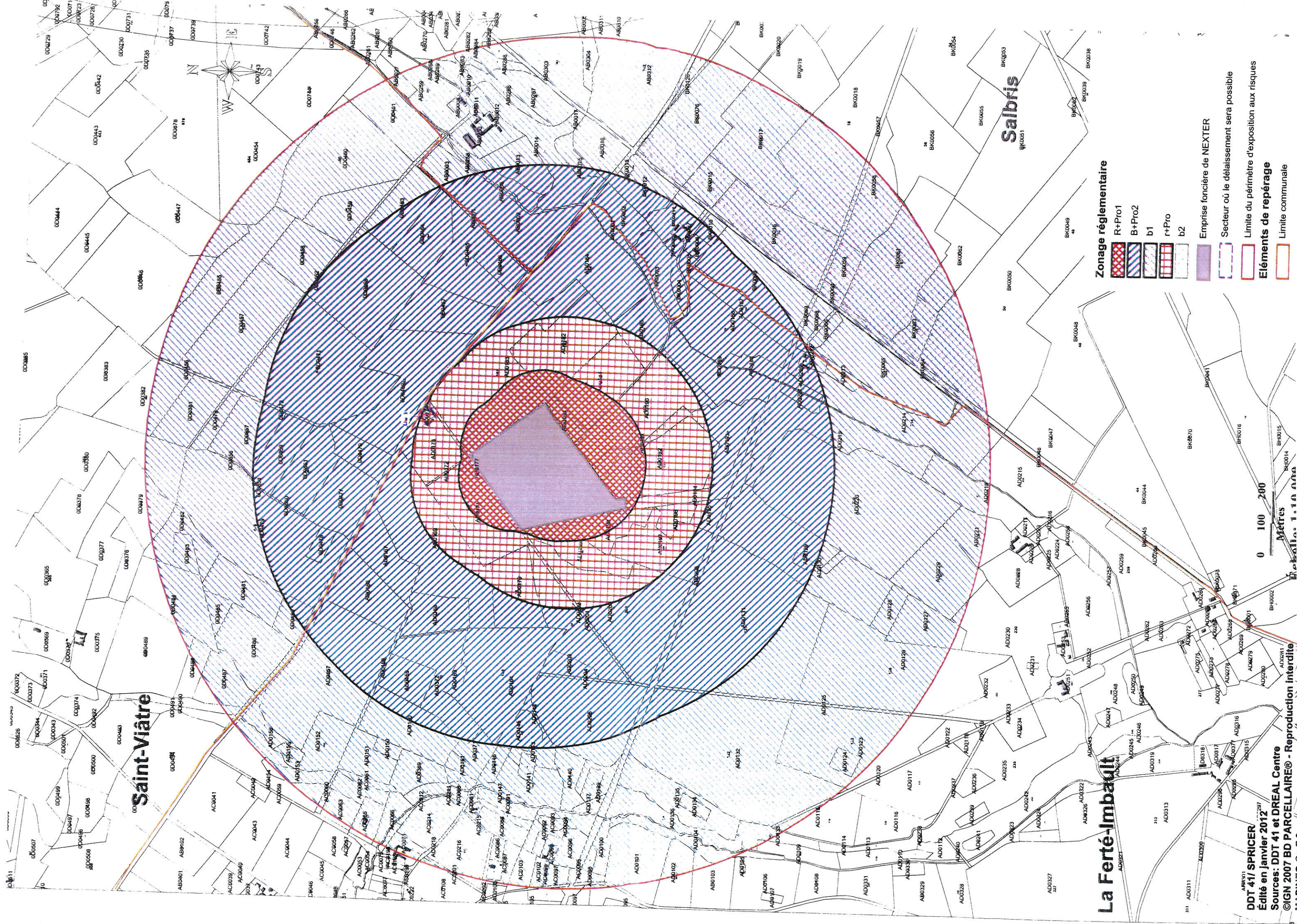
du Pour le Préfet et par délégation,  
La Secrétaire Générale,  
29 AOUT 2013

Maryse MORACCHINI

**Plan de prévention des risques  
technologiques (PPRT)  
de NEXTER MUNITIONS  
Groupe C  
à La Ferté-Imbault (41)**

**Plan de zonage réglementaire**

**Approuvé le 16 mai 2013  
par arrêté préfectoral n° 2013-136-0007**











**Saint-Viâtre**

**La Ferté-Imbault**

**Salbris**

**Zonage réglementaire**

-  R+Pro1
-  B+Pro2
-  b1
-  r+Pro
-  b2
-  Emprise foncière de NEXTER
-  Secteur où le délaissement sera possible
-  Limite du périmètre d'exposition aux risques

**Éléments de repère**

-  Limite communale

DDT 41/ SPRICER  
 Édité en janvier 2012  
 ©IGN 2007 BD PARCELLAIRE® - Reproduction interdite

0 100 200  
 Mètres