



# Recensement 2014 - Résidences principales

## Résidences principales occupées par des locataires

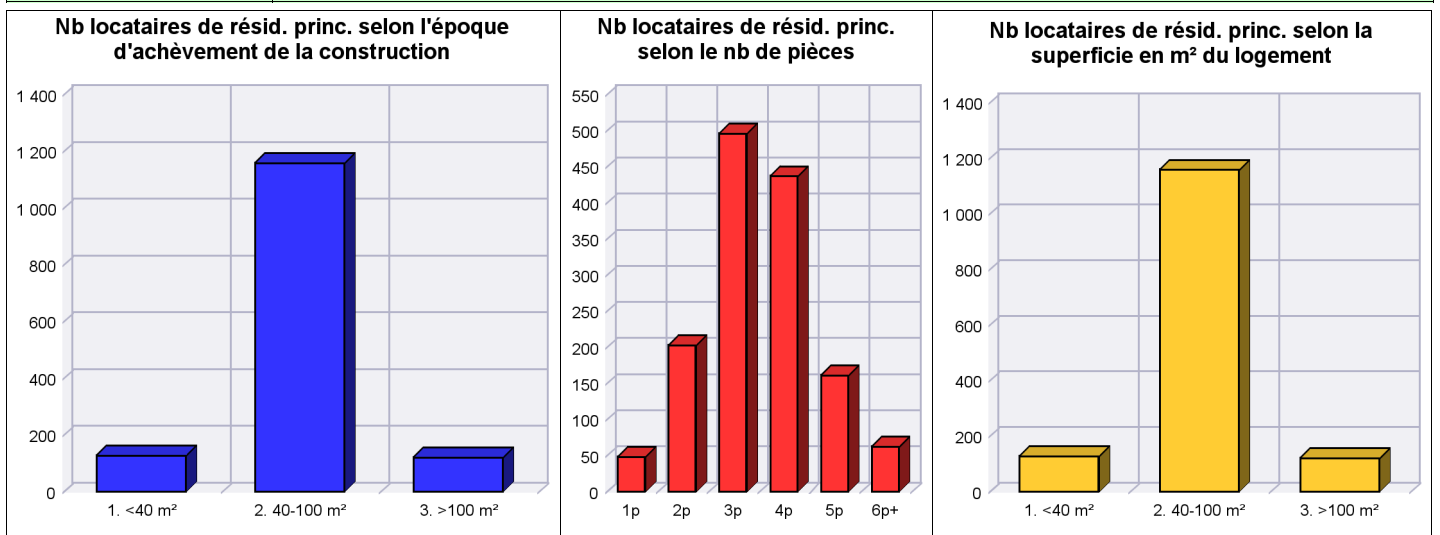
### 200000800-CC Coeur de Sologne ( zonage : Epci\_2017 )

Chiffres de cadrage		Zone réf. : 41-Loir-et-Cher
Nb résidences principales	4 723	148 134
Nb propriétaires	3 182	101 167
Nb locataires	<b>1 410</b>	<b>44 230</b>
Population municipale 2006	10 427	325 182
Densité de population (personnes/km2)	31	51

Epoque achèv. const.	< 1946	1946-1990	après 1991
Nb locataires non HLM	275	277	157
Nb locataires HLM	11	439	226
Locat meublé ou ch. hôtel	10	9	7
<b>Total</b>	<b>296</b>	<b>725</b>	<b>389</b>

Nb pièces	1 pièce	2 pièces	3 pièces	4 pièces	5 pièces	6 pièces ou plus	Total
Nb locataires non HLM	21	109	235	210	83	51	<b>709</b>
Nb locataires HLM	26	85	254	225	76	8	<b>675</b>
Locat meublé ou ch. hôtel	1	9	8	2	2	4	<b>26</b>
<b>Total</b>	<b>49</b>	<b>203</b>	<b>497</b>	<b>437</b>	<b>162</b>	<b>63</b>	<b>1 410</b>

Superficie en m <sup>2</sup>	1. <40 m <sup>2</sup>	2. 40-100 m <sup>2</sup>	3. >100 m <sup>2</sup>	Total
Nb locataires non HLM	76	541	91	<b>709</b>
Nb locataires HLM	47	603	25	<b>675</b>
Locat meublé ou ch. hôtel	6	15	5	<b>26</b>
<b>Total</b>	<b>129</b>	<b>1 160</b>	<b>122</b>	<b>1 410</b>



Source : INSEE (Recensement de 2014)

Date d'émission du document : 15/01/2018

Base de données GéoKit

Mél : [geokit.so.es.cgdd@developpement-durable.gouv.fr](mailto:geokit.so.es.cgdd@developpement-durable.gouv.fr)



# Recensement 2014 - Résidences principales

## Résidences principales occupées par des locataires

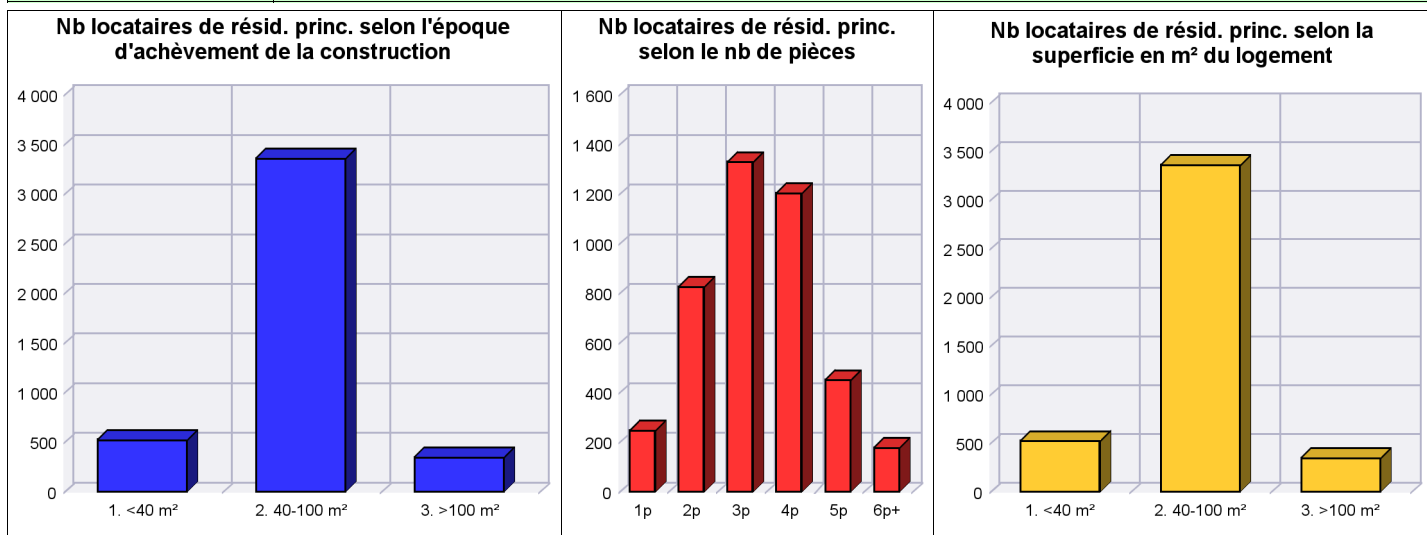
200018406-CC du Romorantinais et du Monestois ( zonage : Epci\_2017 )

Chiffres de cadrage		Zone réf. : 41-Loir-et-Cher
Nb résidences principales	14 582	148 134
Nb propriétaires	10 111	101 167
Nb locataires	<b>4 234</b>	<b>44 230</b>
Population municipale 2006	31 909	325 182
Densité de population (personnes/km2)	69	51

Epoque achèv. const.	< 1946	1946-1990	après 1991
Nb locataires non HLM	949	990	610
Nb locataires HLM	68	1 038	484
Locat meublé ou ch. hôtel	30	37	28
<b>Total</b>	<b>1 047</b>	<b>2 065</b>	<b>1 122</b>

Nb pièces	1 pièce	2 pièces	3 pièces	4 pièces	5 pièces	6 pièces ou plus	Total
Nb locataires non HLM	138	481	770	731	281	147	<b>2 549</b>
Nb locataires HLM	99	303	535	460	165	28	<b>1 590</b>
Locat meublé ou ch. hôtel	10	42	23	12	5	3	<b>95</b>
<b>Total</b>	<b>247</b>	<b>826</b>	<b>1 329</b>	<b>1 203</b>	<b>451</b>	<b>178</b>	<b>4 234</b>

Superficie en m <sup>2</sup>	1. <40 m <sup>2</sup>	2. 40-100 m <sup>2</sup>	3. >100 m <sup>2</sup>	Total	
Nb locataires non HLM		309	1 960	280	<b>2 549</b>
Nb locataires HLM		182	1 342	66	<b>1 590</b>
Locat meublé ou ch. hôtel		34	58	3	<b>95</b>
<b>Total</b>		<b>524</b>	<b>3 360</b>	<b>350</b>	<b>4 234</b>



Source : INSEE (Recensement de 2014)

Date d'émission du document : 15/01/2018

Base de données GéoKit

Mél : [geokit.so.es.cgdd@developpement-durable.gov.fr](mailto:geokit.so.es.cgdd@developpement-durable.gov.fr)



# Recensement 2014 - Résidences principales

## Résidences principales occupées par des locataires

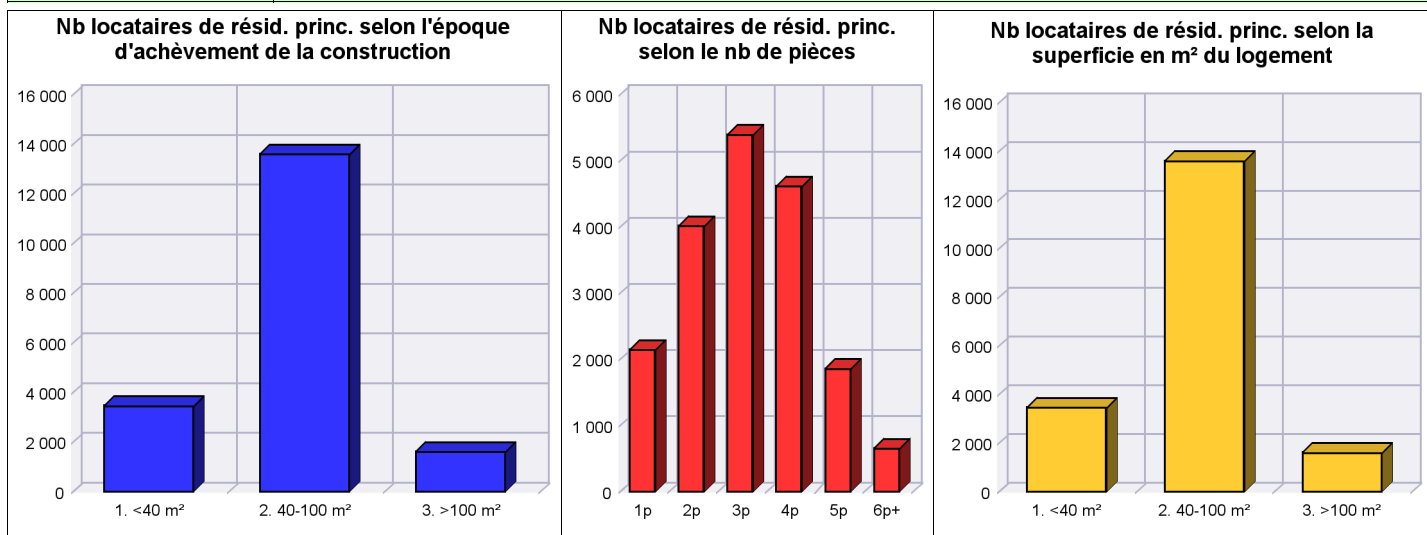
### 200030385-CA de Blois "agglompolys" ( zonage : Epci\_2017 )

Chiffres de cadrage		Zone réf. : 41-Loir-et-Cher
Nb résidences principales	47 802	148 134
Nb propriétaires	28 265	101 167
Nb locataires	<b>18 685</b>	<b>44 230</b>
Population municipale 2006	103 967	325 182
Densité de population (personnes/km2)	131	51

Epoque achèv. const.	< 1946	1946-1990	après 1991
Nb locataires non HLM	2 948	3 470	2 955
Nb locataires HLM	179	5 951	2 090
Locat meublé ou ch. hôtel	306	268	519
<b>Total</b>	<b>3 433</b>	<b>9 689</b>	<b>5 563</b>

Nb pièces	1 pièce	2 pièces	3 pièces	4 pièces	5 pièces	6 pièces ou plus	Total
Nb locataires non HLM	1 119	2 742	2 434	1 748	873	456	<b>9 373</b>
Nb locataires HLM	313	1 084	2 867	2 811	964	181	<b>8 219</b>
Locat meublé ou ch. hôtel	713	189	94	56	22	18	<b>1 093</b>
<b>Total</b>	<b>2 146</b>	<b>4 015</b>	<b>5 395</b>	<b>4 615</b>	<b>1 859</b>	<b>655</b>	<b>18 685</b>

Superficie en m²	1. <40 m²	2. 40-100 m²	3. >100 m²	Total
Nb locataires non HLM		2 147	6 151	<b>9 373</b>
Nb locataires HLM		468	7 252	<b>8 219</b>
Locat meublé ou ch. hôtel		851	202	<b>1 093</b>
<b>Total</b>		<b>3 467</b>	<b>13 605</b>	<b>18 685</b>



Source : INSEE (Recensement de 2014)

Date d'émission du document : 15/01/2018

Base de données GéoKit

Mél : [geokit.soes.cgdd@developpement-durable.gov.fr](mailto:geokit.soes.cgdd@developpement-durable.gov.fr)



# Recensement 2014 - Résidences principales

## Résidences principales occupées par des locataires

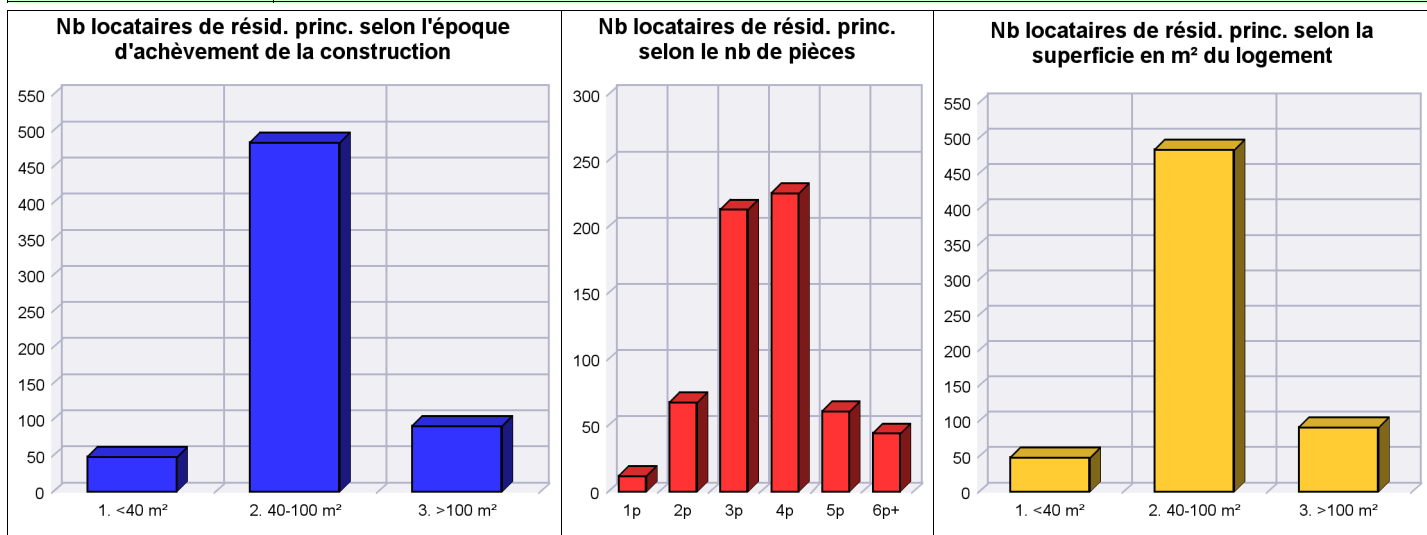
200040772-CC du Perche et Haut Vendômois ( zonage : Epci\_2017 )

Chiffres de cadrage		Zone réf. : 41-Loir-et-Cher
Nb résidences principales	4 096	148 134
Nb propriétaires	3 408	101 167
Nb locataires	<b>624</b>	<b>44 230</b>
Population municipale 2006	9 081	325 182
Densité de population (personnes/km2)	24	51

Epoque achèv. const.	< 1946	1946-1990	après 1991
Nb locataires non HLM	228	143	55
Nb locataires HLM	1	121	59
Locat meublé ou ch. hôtel	6	10	
<b>Total</b>	<b>235</b>	<b>275</b>	<b>114</b>

Nb pièces	1 pièce	2 pièces	3 pièces	4 pièces	5 pièces	6 pièces ou plus	Total
Nb locataires non HLM	10	55	137	137	45	42	<b>427</b>
Nb locataires HLM		10	73	83	13	2	<b>181</b>
Locat meublé ou ch. hôtel	2	3	3	5	3		<b>16</b>
<b>Total</b>	<b>12</b>	<b>68</b>	<b>213</b>	<b>226</b>	<b>61</b>	<b>44</b>	<b>624</b>

Superficie en m <sup>2</sup>	1. <40 m <sup>2</sup>	2. 40-100 m <sup>2</sup>	3. >100 m <sup>2</sup>	Total
Nb locataires non HLM		45	309	<b>427</b>
Nb locataires HLM		2	164	<b>181</b>
Locat meublé ou ch. hôtel		2	11	<b>16</b>
<b>Total</b>		<b>49</b>	<b>484</b>	<b>624</b>



Source : INSEE (Recensement de 2014)

Date d'émission du document : 15/01/2018

Base de données GéoKit

Mél : [geokit.so.es.cgdd@developpement-durable.gouv.fr](mailto:geokit.so.es.cgdd@developpement-durable.gouv.fr)



# Recensement 2014 - Résidences principales

## Résidences principales occupées par des locataires

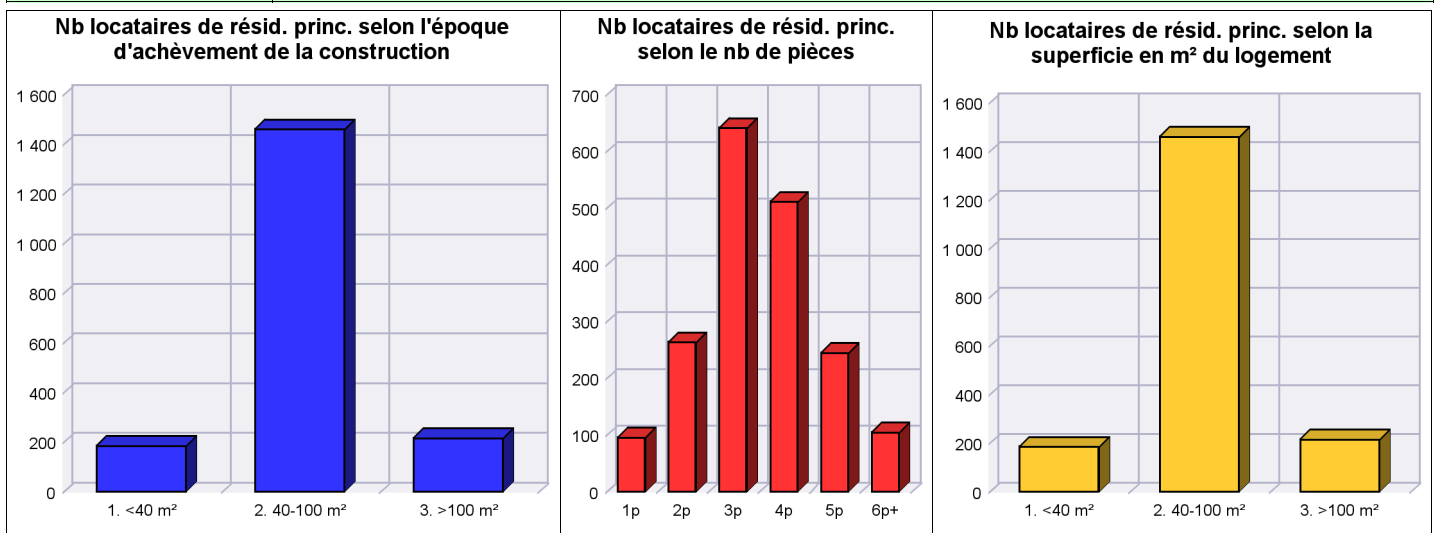
200055481-CC Beauce Val de Loire ( zonage : Epci\_2017 )

Chiffres de cadrage		Zone réf. : 41-Loir-et-Cher
Nb résidences principales	8 363	148 134
Nb propriétaires	6 354	101 167
Nb locataires	<b>1 863</b>	<b>44 230</b>
Population municipale 2006	18 641	325 182
Densité de population (personnes/km2)	36	51

Epoque achèv. const.	< 1946	1946-1990	après 1991
Nb locataires non HLM	574	360	234
Nb locataires HLM	27	448	169
Locat meublé ou ch. hôtel	36	14	2
<b>Total</b>	<b>637</b>	<b>822</b>	<b>404</b>

Nb pièces	1 pièce	2 pièces	3 pièces	4 pièces	5 pièces	6 pièces ou plus	Total
Nb locataires non HLM	46	181	356	316	173	95	<b>1 167</b>
Nb locataires HLM	41	64	273	192	66	8	<b>644</b>
Locat meublé ou ch. hôtel	9	19	13	3	6	2	<b>52</b>
<b>Total</b>	<b>96</b>	<b>264</b>	<b>642</b>	<b>511</b>	<b>245</b>	<b>105</b>	<b>1 863</b>

Superficie en m <sup>2</sup>	1. <40 m <sup>2</sup>	2. 40-100 m <sup>2</sup>	3. >100 m <sup>2</sup>	Total	
Nb locataires non HLM		110	877	180	<b>1 167</b>
Nb locataires HLM		53	559	32	<b>644</b>
Locat meublé ou ch. hôtel		23	25	4	<b>52</b>
<b>Total</b>		<b>186</b>	<b>1 461</b>	<b>216</b>	<b>1 863</b>



Source : INSEE (Recensement de 2014)

Date d'émission du document : 15/01/2018

Base de données GéoKit

Mél : [geokit.so.es.cgdd@developpement-durable.gouv.fr](mailto:geokit.so.es.cgdd@developpement-durable.gouv.fr)



# Recensement 2014 - Résidences principales

## Résidences principales occupées par des locataires

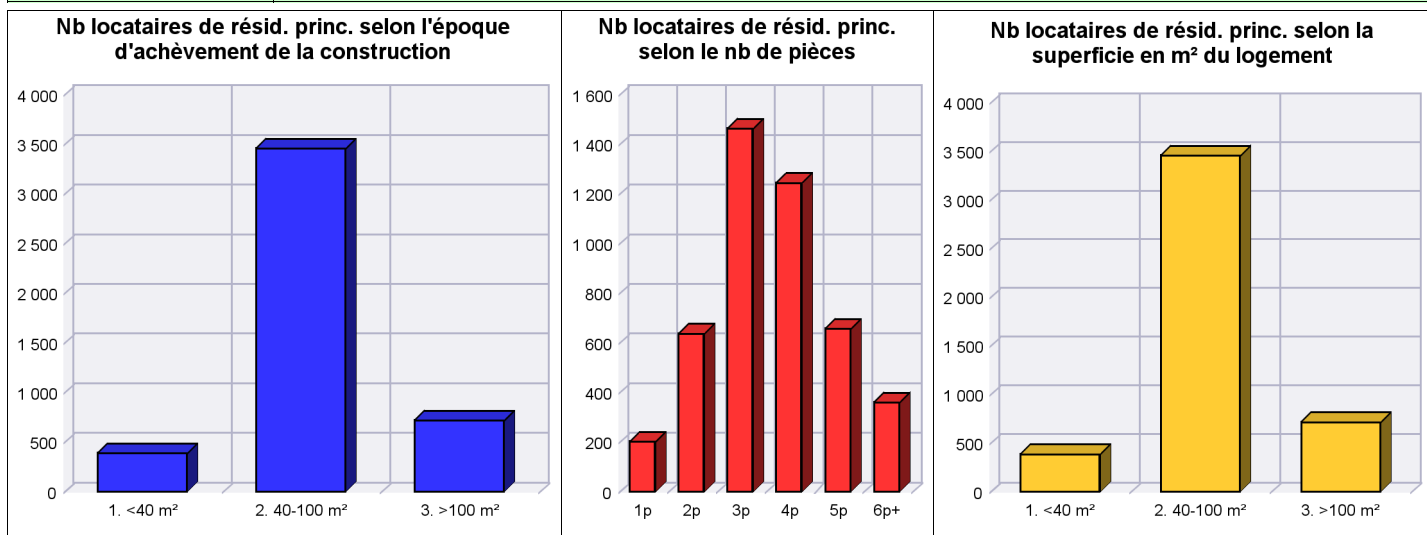
200070183-CC des Terres du Val de Loire ( zonage : Epci\_2017 )

Chiffres de cadrage		Zone réf. : 41-Loir-et-Cher
Nb résidences principales	19 334	148 134
Nb propriétaires	14 497	101 167
Nb locataires	<b>4 566</b>	<b>44 230</b>
Population municipale 2006	44 921	325 182
Densité de population (personnes/km2)	68	51

Epoque achèv. const.	< 1946	1946-1990	après 1991
Nb locataires non HLM	1 106	1 182	777
Nb locataires HLM	23	983	408
Locat meublé ou ch. hôtel	34	29	23
<b>Total</b>	<b>1 163</b>	<b>2 194</b>	<b>1 209</b>

Nb pièces	1 pièce	2 pièces	3 pièces	4 pièces	5 pièces	6 pièces ou plus	Total
Nb locataires non HLM	96	443	810	864	523	330	<b>3 065</b>
Nb locataires HLM	94	176	630	370	123	22	<b>1 415</b>
Locat meublé ou ch. hôtel	12	19	24	11	11	9	<b>87</b>
<b>Total</b>	<b>202</b>	<b>638</b>	<b>1 464</b>	<b>1 245</b>	<b>657</b>	<b>361</b>	<b>4 566</b>

Superficie en m <sup>2</sup>	1. <40 m <sup>2</sup>	2. 40-100 m <sup>2</sup>	3. >100 m <sup>2</sup>	Total	
Nb locataires non HLM		267	2 124	673	<b>3 065</b>
Nb locataires HLM		101	1 285	28	<b>1 415</b>
Locat meublé ou ch. hôtel		20	49	17	<b>87</b>
<b>Total</b>		<b>389</b>	<b>3 459</b>	<b>719</b>	<b>4 566</b>



Source : INSEE (Recensement de 2014)

Date d'émission du document : 15/01/2018

Base de données GéoKit

Mél : [geokit.soes.cgdd@developpement-durable.gouv.fr](mailto:geokit.soes.cgdd@developpement-durable.gouv.fr)



# Recensement 2014 - Résidences principales

## Résidences principales occupées par des locataires

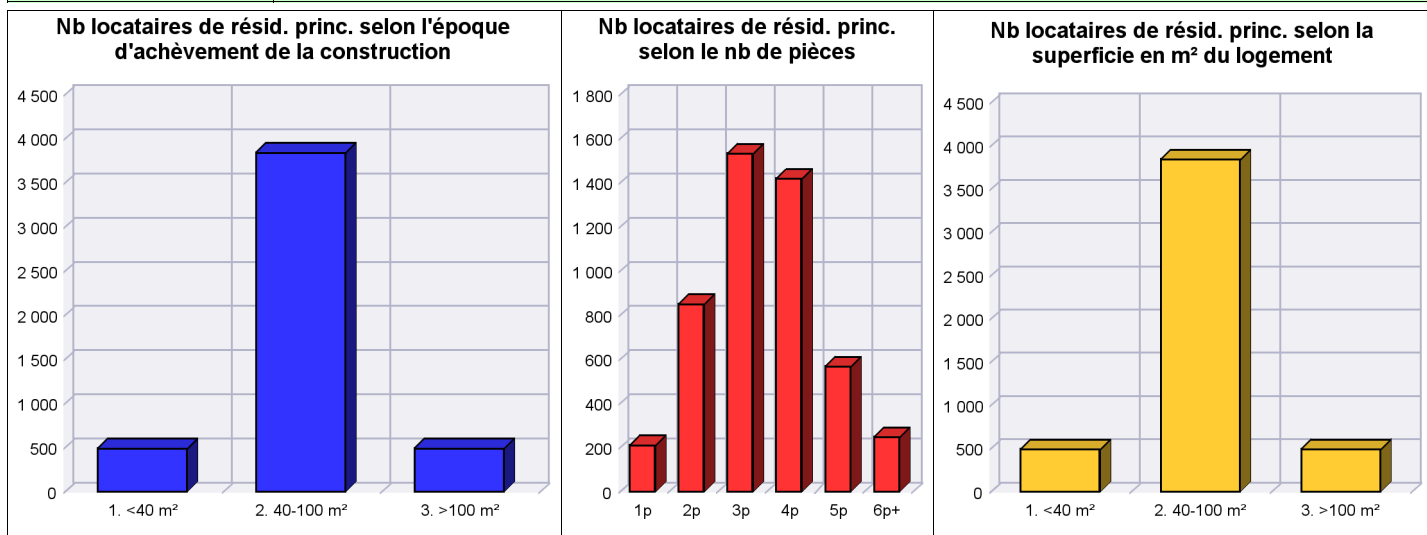
200072064-CC Val-De-Cher-Controis ( zonage : Epci\_2017 )

Chiffres de cadrage		Zone réf. : 41-Loir-et-Cher
Nb résidences principales	21 279	148 134
Nb propriétaires	15 999	101 167
Nb locataires	<b>4 830</b>	<b>44 230</b>
Population municipale 2006	46 366	325 182
Densité de population (personnes/km2)	57	51

Epoque achèv. const.	< 1946	1946-1990	après 1991
Nb locataires non HLM	1 388	1 063	777
Nb locataires HLM	38	1 043	404
Locat meublé ou ch. hôtel	51	44	22
<b>Total</b>	<b>1 478</b>	<b>2 150</b>	<b>1 202</b>

Nb pièces	1 pièce	2 pièces	3 pièces	4 pièces	5 pièces	6 pièces ou plus	Total
Nb locataires non HLM	124	547	975	947	405	230	<b>3 228</b>
Nb locataires HLM	76	287	516	442	150	13	<b>1 485</b>
Locat meublé ou ch. hôtel	11	17	41	30	13	5	<b>118</b>
<b>Total</b>	<b>211</b>	<b>851</b>	<b>1 533</b>	<b>1 420</b>	<b>568</b>	<b>248</b>	<b>4 830</b>

Superficie en m <sup>2</sup>	1. <40 m <sup>2</sup>	2. 40-100 m <sup>2</sup>	3. >100 m <sup>2</sup>	Total	
Nb locataires non HLM		356	2 434	437	<b>3 228</b>
Nb locataires HLM		112	1 334	39	<b>1 485</b>
Locat meublé ou ch. hôtel		23	78	17	<b>118</b>
<b>Total</b>		<b>491</b>	<b>3 845</b>	<b>493</b>	<b>4 830</b>



Source : INSEE (Recensement de 2014)

Date d'émission du document : 15/01/2018

Base de données GéoKit

Mél : [geokit.so.es.cgdd@developpement-durable.gouv.fr](mailto:geokit.so.es.cgdd@developpement-durable.gouv.fr)



# Recensement 2014 - Résidences principales

## Résidences principales occupées par des locataires

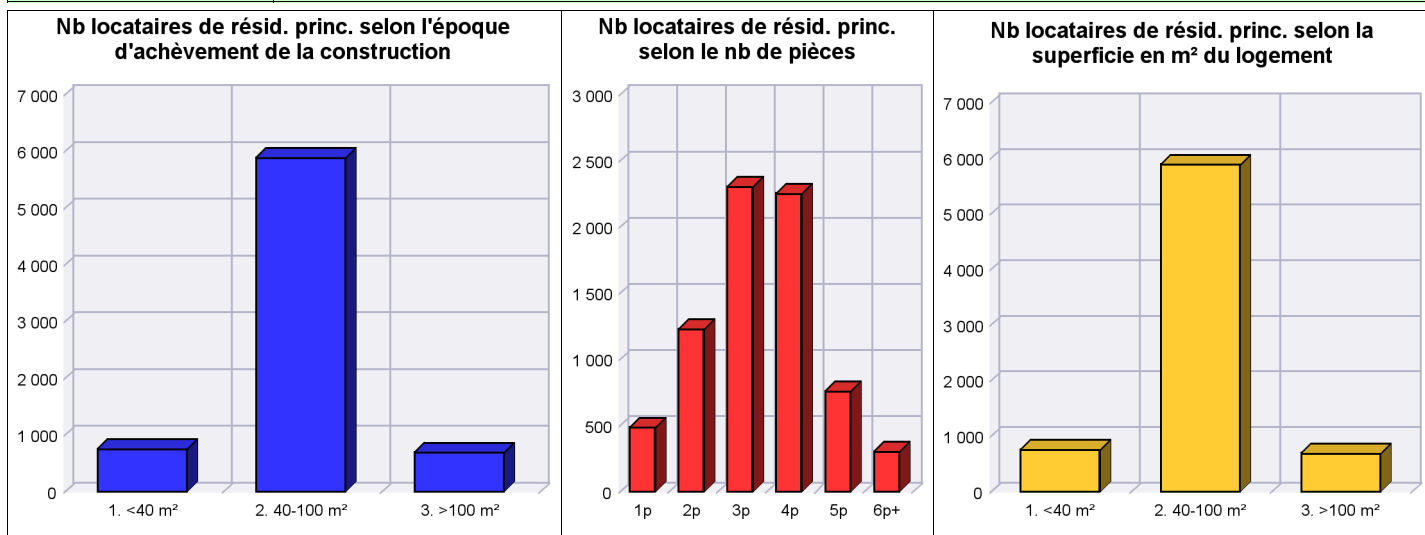
### 200072072-CA Territoires Vendômois ( zonage : Epci\_2017 )

Chiffres de cadrage		Zone réf. : 41-Loir-et-Cher
Nb résidences principales	24 406	148 134
Nb propriétaires	16 770	101 167
Nb locataires	<b>7 342</b>	<b>44 230</b>
Population municipale 2006	54 490	325 182
Densité de population (personnes/km2)	52	51

Epoque achèv. const.	< 1946	1946-1990	après 1991
Nb locataires non HLM	1 534	1 455	885
Nb locataires HLM	108	2 429	724
Locat meublé ou ch. hôtel	37	88	82
<b>Total</b>	<b>1 678</b>	<b>3 972</b>	<b>1 691</b>

Nb pièces	1 pièce	2 pièces	3 pièces	4 pièces	5 pièces	6 pièces ou plus	Total
Nb locataires non HLM	283	832	1 093	973	424	269	<b>3 874</b>
Nb locataires HLM	99	366	1 194	1 243	326	33	<b>3 261</b>
Locat meublé ou ch. hôtel	105	31	19	38	11	3	<b>207</b>
<b>Total</b>	<b>487</b>	<b>1 229</b>	<b>2 307</b>	<b>2 254</b>	<b>761</b>	<b>305</b>	<b>7 342</b>

Superficie en m <sup>2</sup>	1. <40 m <sup>2</sup>	2. 40-100 m <sup>2</sup>	3. >100 m <sup>2</sup>	Total	
Nb locataires non HLM		468	2 846	560	<b>3 874</b>
Nb locataires HLM		175	2 961	125	<b>3 261</b>
Locat meublé ou ch. hôtel		115	83	9	<b>207</b>
<b>Total</b>		<b>758</b>	<b>5 890</b>	<b>694</b>	<b>7 342</b>



Source : INSEE (Recensement de 2014)

Date d'émission du document : 15/01/2018

Base de données GéoKit

Mél : [geokit.so.es.cgdd@developpement-durable.gouv.fr](mailto:geokit.so.es.cgdd@developpement-durable.gouv.fr)





# Recensement 2014 - Résidences principales

## Résidences principales occupées par des locataires

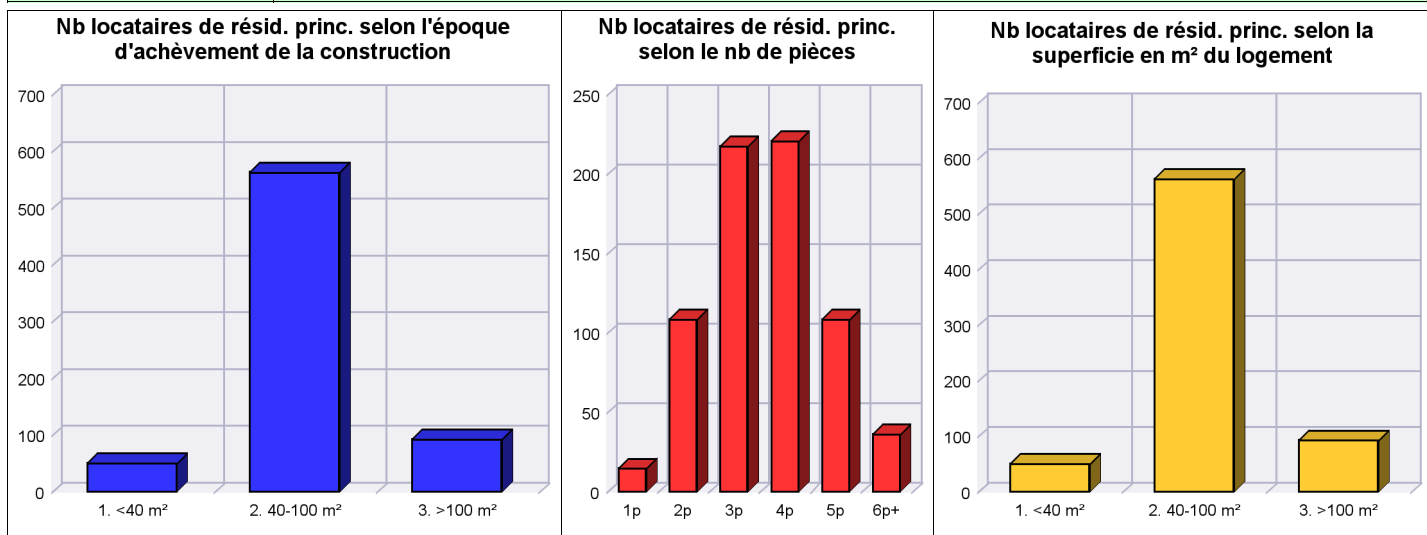
244100293-CC des Collines du Perche ( zonage : Epci\_2017 )

Chiffres de cadrage		Zone réf. : 41-Loir-et-Cher
Nb résidences principales	2 952	148 134
Nb propriétaires	2 196	101 167
Nb locataires	<b>706</b>	<b>44 230</b>
Population municipale 2006	6 265	325 182
Densité de population (personnes/km2)	21	51

Epoque achèv. const.	< 1946	1946-1990	après 1991
Nb locataires non HLM	294	142	60
Nb locataires HLM	10	123	60
Locat meublé ou ch. hôtel	8	6	2
<b>Total</b>	<b>313</b>	<b>271</b>	<b>122</b>

Nb pièces	1 pièce	2 pièces	3 pièces	4 pièces	5 pièces	6 pièces ou plus	Total
Nb locataires non HLM	10	85	131	148	87	35	<b>496</b>
Nb locataires HLM	3	21	80	69	20		<b>194</b>
Locat meublé ou ch. hôtel	1	2	6	4	2	1	<b>16</b>
<b>Total</b>	<b>15</b>	<b>109</b>	<b>218</b>	<b>221</b>	<b>108</b>	<b>36</b>	<b>706</b>

Superficie en m <sup>2</sup>	1. <40 m <sup>2</sup>	2. 40-100 m <sup>2</sup>	3. >100 m <sup>2</sup>	Total	
Nb locataires non HLM		40	370	87	<b>496</b>
Nb locataires HLM		6	184	3	<b>194</b>
Locat meublé ou ch. hôtel		4	9	3	<b>16</b>
<b>Total</b>		<b>50</b>	<b>563</b>	<b>93</b>	<b>706</b>



Source : INSEE (Recensement de 2014)

Date d'émission du document : 15/01/2018

Base de données GéoKit

Mél : [geokit.soes.cgdd@developpement-durable.gouv.fr](mailto:geokit.soes.cgdd@developpement-durable.gouv.fr)



# Recensement 2014 - Résidences principales

## Résidences principales occupées par des locataires

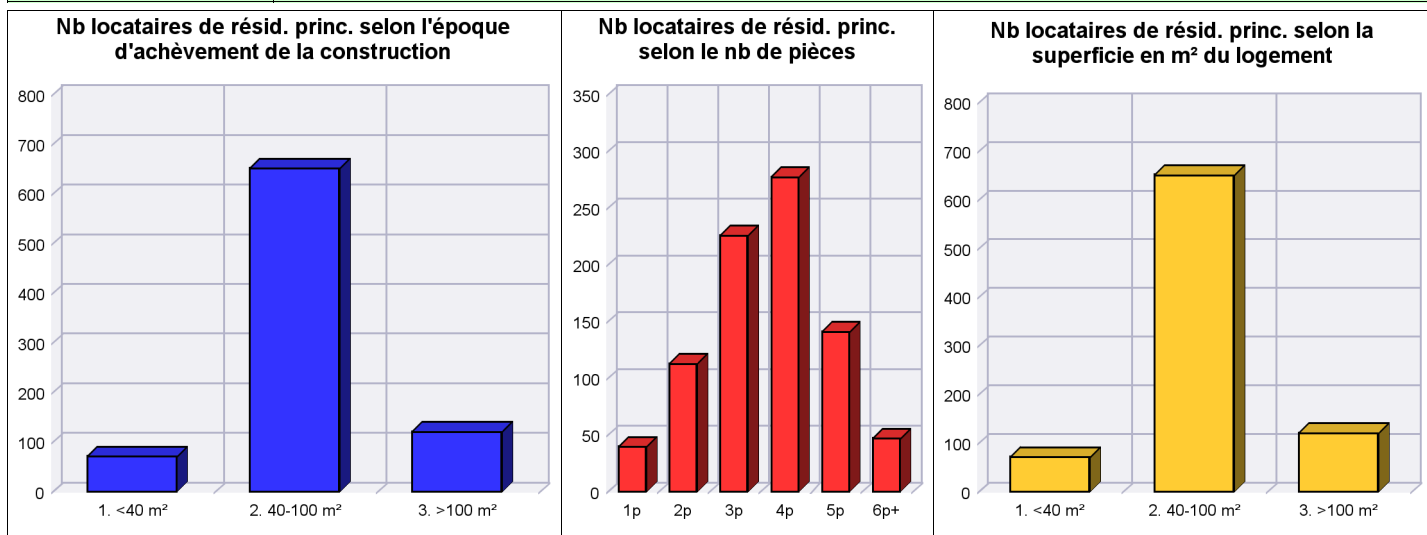
244100780-CC de la Sologne des Etangs ( zonage : Epci\_2017 )

Chiffres de cadrage		Zone réf. : 41-Loir-et-Cher
Nb résidences principales	3 518	148 134
Nb propriétaires	2 561	101 167
Nb locataires	<b>845</b>	<b>44 230</b>
Population municipale 2006	7 651	325 182
Densité de population (personnes/km2)	16	51

Epoque achèv. const.	< 1946	1946-1990	après 1991
Nb locataires non HLM	304	173	123
Nb locataires HLM	6	131	84
Locat meublé ou ch. hôtel	11	9	5
<b>Total</b>	<b>321</b>	<b>312</b>	<b>212</b>

Nb pièces	1 pièce	2 pièces	3 pièces	4 pièces	5 pièces	6 pièces ou plus	Total
Nb locataires non HLM	31	75	174	182	96	41	<b>599</b>
Nb locataires HLM	5	33	45	89	42	6	<b>220</b>
Locat meublé ou ch. hôtel	4	5	7	6	3		<b>25</b>
<b>Total</b>	<b>40</b>	<b>113</b>	<b>226</b>	<b>278</b>	<b>141</b>	<b>47</b>	<b>845</b>

Superficie en m <sup>2</sup>	1. <40 m <sup>2</sup>	2. 40-100 m <sup>2</sup>	3. >100 m <sup>2</sup>	Total	
Nb locataires non HLM		56	443	100	<b>599</b>
Nb locataires HLM		10	191	19	<b>220</b>
Locat meublé ou ch. hôtel		6	17	2	<b>25</b>
<b>Total</b>		<b>72</b>	<b>652</b>	<b>121</b>	<b>845</b>



Source : INSEE (Recensement de 2014)

Date d'émission du document : 15/01/2018

Base de données GéoKit

Mél : [geokit.so.es.cgdd@developpement-durable.gouv.fr](mailto:geokit.so.es.cgdd@developpement-durable.gouv.fr)



# Recensement 2014 - Résidences principales

## Résidences principales occupées par des locataires

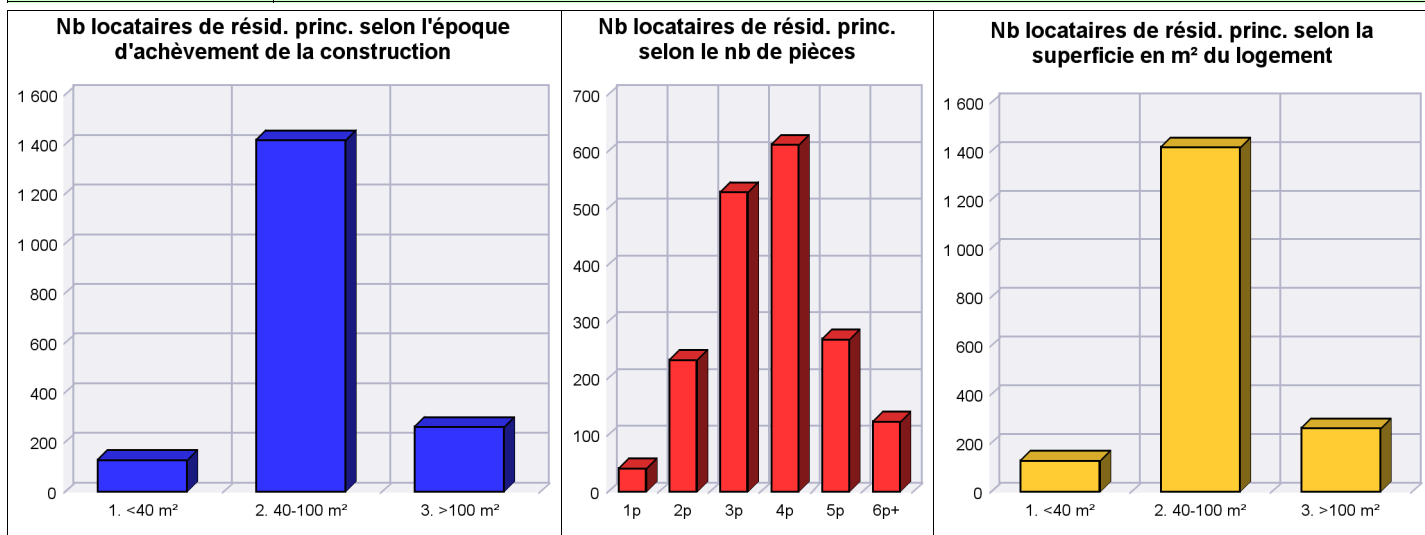
244100798-CC du Grand Chambord ( zonage : Epci\_2017 )

Chiffres de cadrage		Zone réf. : 41-Loir-et-Cher
Nb résidences principales	8 836	148 134
Nb propriétaires	6 832	101 167
Nb locataires	<b>1 808</b>	<b>44 230</b>
Population municipale 2006	19 849	325 182
Densité de population (personnes/km2)	43	51

Epoque achèv. const.	< 1946	1946-1990	après 1991
Nb locataires non HLM	406	498	375
Nb locataires HLM	24	218	240
Locat meublé ou ch. hôtel	14	15	17
<b>Total</b>	<b>445</b>	<b>732</b>	<b>632</b>

Nb pièces	1 pièce	2 pièces	3 pièces	4 pièces	5 pièces	6 pièces ou plus	Total
Nb locataires non HLM	35	165	383	400	186	110	<b>1 279</b>
Nb locataires HLM	2	56	130	202	81	11	<b>483</b>
Locat meublé ou ch. hôtel	4	12	15	10	2	3	<b>46</b>
<b>Total</b>	<b>41</b>	<b>233</b>	<b>529</b>	<b>612</b>	<b>269</b>	<b>124</b>	<b>1 808</b>

Superficie en m <sup>2</sup>	1. <40 m <sup>2</sup>	2. 40-100 m <sup>2</sup>	3. >100 m <sup>2</sup>	Total	
Nb locataires non HLM		108	941	231	<b>1 279</b>
Nb locataires HLM		12	446	25	<b>483</b>
Locat meublé ou ch. hôtel		9	31	6	<b>46</b>
<b>Total</b>		<b>129</b>	<b>1 418</b>	<b>262</b>	<b>1 808</b>



Source : INSEE (Recensement de 2014)

Date d'émission du document : 15/01/2018

Base de données GéoKit

Mél : [geokit.soes.cgdd@developpement-durable.gouv.fr](mailto:geokit.soes.cgdd@developpement-durable.gouv.fr)



# Recensement 2014 - Résidences principales

## Résidences principales occupées par des locataires

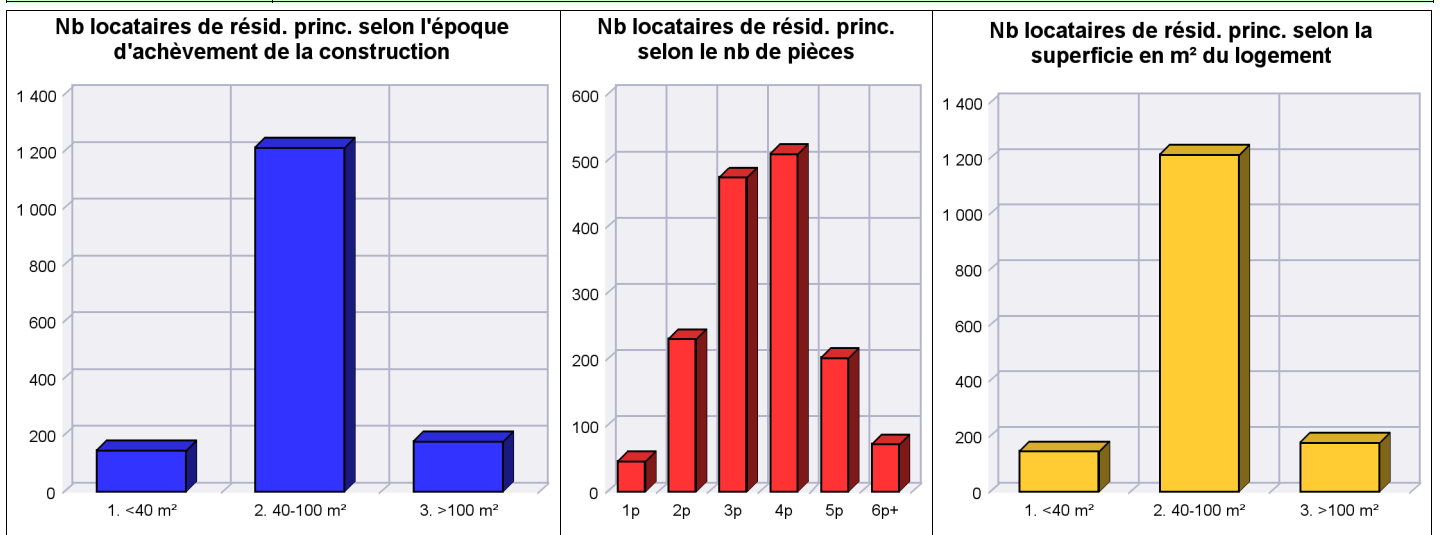
244100806-CC de la Sologne des Rivières ( zonage : Epci\_2017 )

Chiffres de cadrage		Zone réf. : 41-Loir-et-Cher
Nb résidences principales	5 583	148 134
Nb propriétaires	3 866	101 167
Nb locataires	<b>1 538</b>	<b>44 230</b>
Population municipale 2006	12 191	325 182
Densité de population (personnes/km2)	22	51

Epoque achèv. const.	< 1946	1946-1990	après 1991
Nb locataires non HLM	388	346	128
Nb locataires HLM	16	518	110
Locat meublé ou ch. hôtel	11	18	2
<b>Total</b>	<b>416</b>	<b>883</b>	<b>240</b>

Nb pièces	1 pièce	2 pièces	3 pièces	4 pièces	5 pièces	6 pièces ou plus	Total
Nb locataires non HLM	31	136	267	247	123	59	<b>862</b>
Nb locataires HLM	11	88	205	253	77	10	<b>645</b>
Locat meublé ou ch. hôtel	4	7	3	11	3	3	<b>31</b>
<b>Total</b>	<b>46</b>	<b>231</b>	<b>475</b>	<b>511</b>	<b>203</b>	<b>72</b>	<b>1 538</b>

Superficie en m <sup>2</sup>	1. <40 m <sup>2</sup>	2. 40-100 m <sup>2</sup>	3. >100 m <sup>2</sup>	Total	
Nb locataires non HLM		97	647	118	<b>862</b>
Nb locataires HLM		43	546	56	<b>645</b>
Locat meublé ou ch. hôtel		6	21	4	<b>31</b>
<b>Total</b>		<b>146</b>	<b>1 214</b>	<b>178</b>	<b>1 538</b>



Source : INSEE (Recensement de 2014)

Date d'émission du document : 15/01/2018

Base de données GéoKit

Mél : [geokit.so.es.cgdd@developpement-durable.gouv.fr](mailto:geokit.so.es.cgdd@developpement-durable.gouv.fr)