



Recensement 2014 - Résidences principales

Résidences principales occupées par des propriétaires

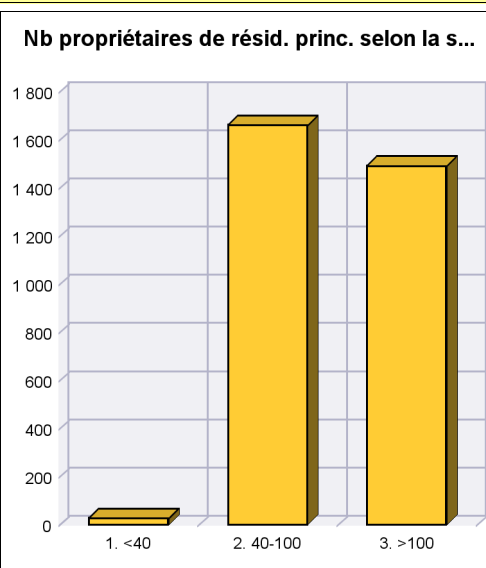
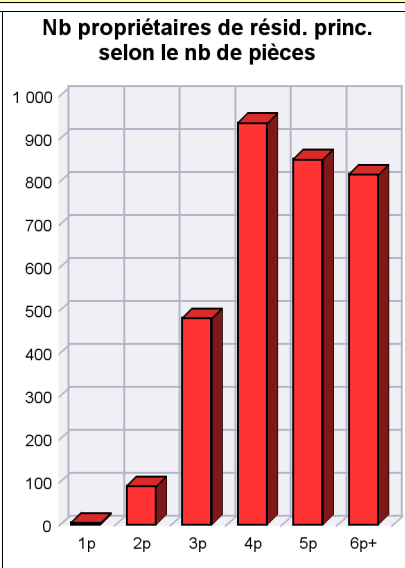
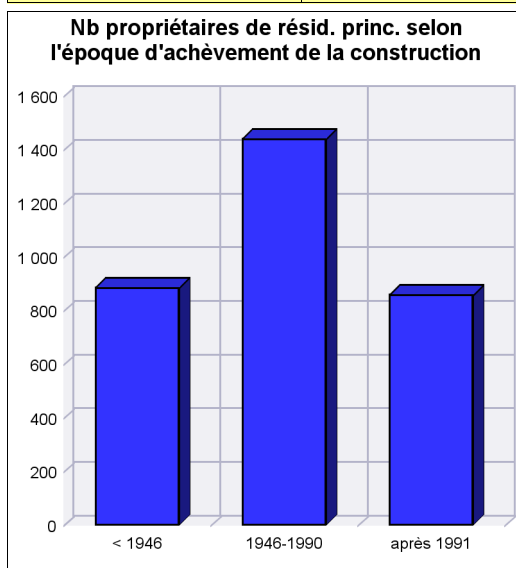
200000800-CC Coeur de Sologne (zonage : Epci_2017)

Chiffres de cadrage		Zone réf. : 41-Loir-et-Cher
Nb résidences principales	4 723	148 134
Nb propriétaires	3 182	101 167
Nb locataires	1 410	44 230
Population municipale 2006	10 427	325 182
Densité de population (personnes/km2)	31	51

Epoque achèv. const.	< 1946	1946-1990	après 1991
Nb propriétaires	885	1 440	857
Nb propriétaires (zone réf)	33 877	45 398	21 891

Nb pièces	1 pièce	2 pièces	3 pièces	4 pièces	5 pièces	6 pièces ou plus
Nb propriétaires	5	90	482	936	852	816
Nb propriétaires (zone réf)	453	3 758	15 591	28 820	25 927	26 617

Superficie en m ²	1. <40 m ²	2. 40-100 m ²	3. >100 m ²	Total
Nb propriétaires	27	1 661	1 493	3 182
Nb propriétaires (zone réf)	1 513	53 266	46 387	101 167



Source : INSEE (Recensement de 2014)

Date d'émission du document : 15/01/2018



Recensement 2014 - Résidences principales

Résidences principales occupées par des propriétaires

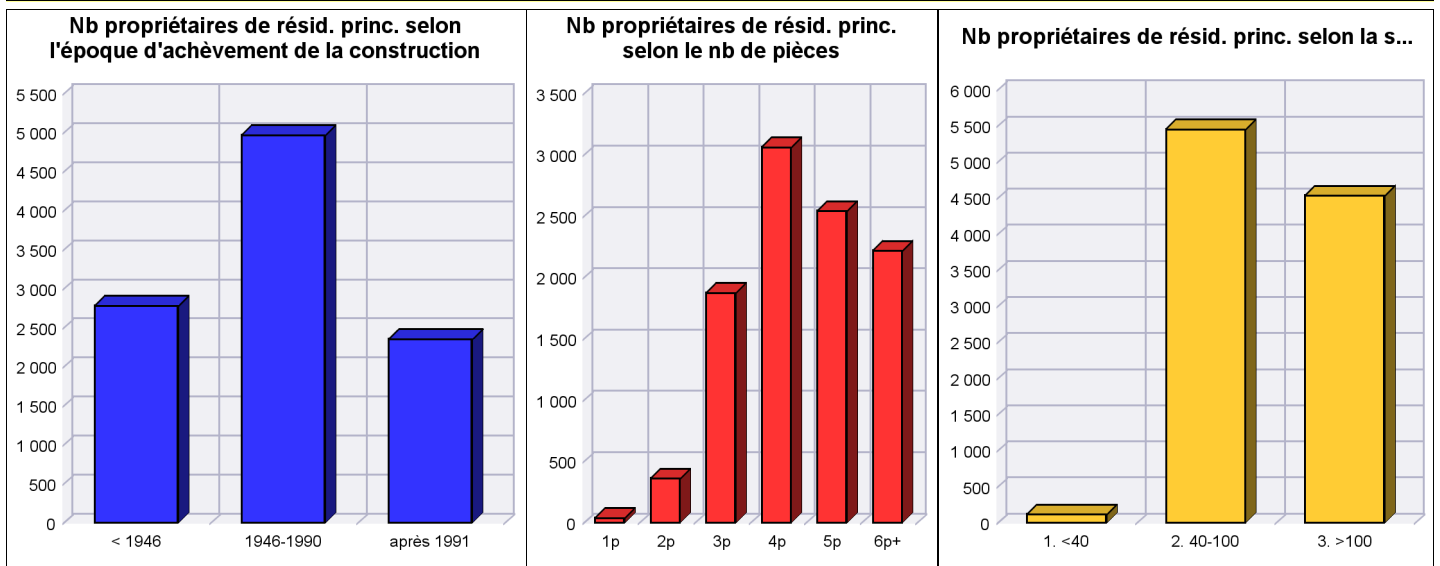
200018406-CC du Romorantinais et du Monestois (zonage : Epci_2017)

Chiffres de cadrage		Zone réf. : 41-Loir-et-Cher
Nb résidences principales	14 582	148 134
Nb propriétaires	10 111	101 167
Nb locataires	4 234	44 230
Population municipale 2006	31 909	325 182
Densité de population (personnes/km2)	69	51

Epoque achèv. const.	< 1946	1946-1990	après 1991
Nb propriétaires	2 783	4 972	2 356
Nb propriétaires (zone réf)	33 877	45 398	21 891

Nb pièces	1 pièce	2 pièces	3 pièces	4 pièces	5 pièces	6 pièces ou plus
Nb propriétaires	41	363	1 876	3 065	2 544	2 221
Nb propriétaires (zone réf)	453	3 758	15 591	28 820	25 927	26 617

Superficie en m ²	1. <40 m ²	2. 40-100 m ²	3. >100 m ²	Total
Nb propriétaires	118	5 456	4 537	10 111
Nb propriétaires (zone réf)	1 513	53 266	46 387	101 167



Source : INSEE (Recensement de 2014)

Date d'émission du document : 15/01/2018

Base de données GéoKit

Mél : geokit.soes.cgdd@developpement-durable.gouv.fr



Recensement 2014 - Résidences principales

Résidences principales occupées par des propriétaires

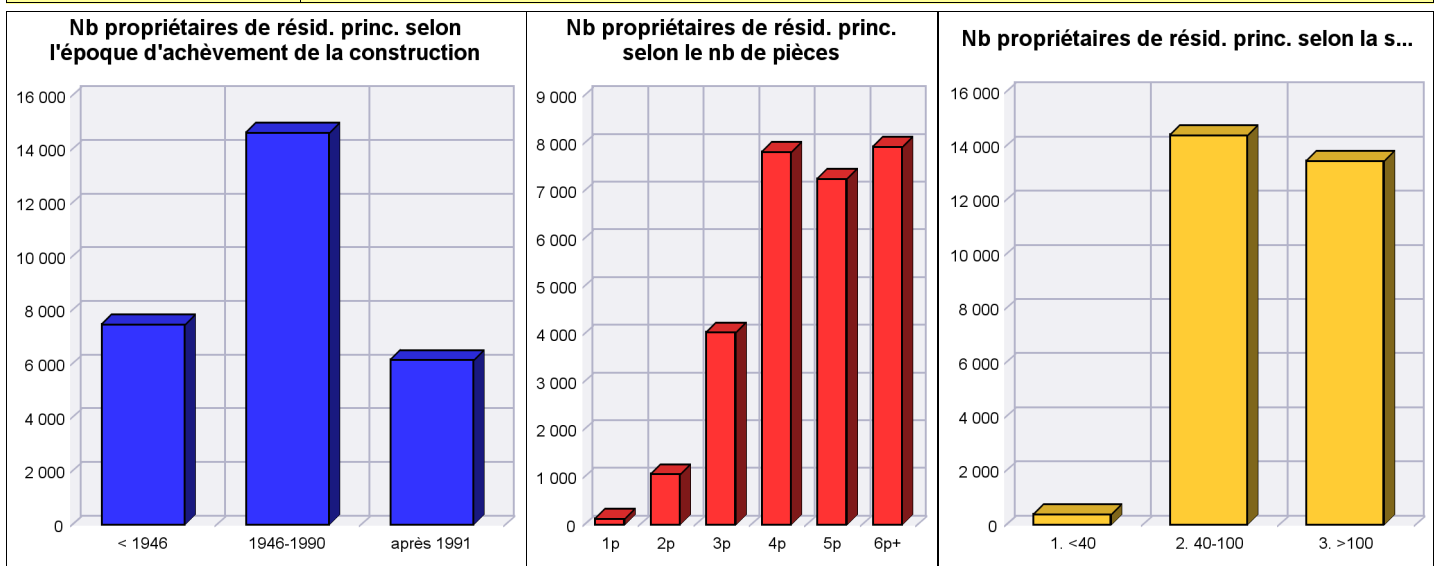
200030385-CA de Blois "agglompolys" (zonage : Epci_2017)

Chiffres de cadrage		Zone réf. : 41-Loir-et-Cher
Nb résidences principales	47 802	148 134
Nb propriétaires	28 265	101 167
Nb locataires	18 685	44 230
Population municipale 2006	103 967	325 182
Densité de population (personnes/km2)	131	51

Epoque achèv. const.	< 1946	1946-1990	après 1991
Nb propriétaires	7 479	14 630	6 156
Nb propriétaires (zone réf)	33 877	45 398	21 891

Nb pièces	1 pièce	2 pièces	3 pièces	4 pièces	5 pièces	6 pièces ou plus
Nb propriétaires	135	1 067	4 041	7 824	7 264	7 934
Nb propriétaires (zone réf)	453	3 758	15 591	28 820	25 927	26 617

Superficie en m ²	1. <40 m ²	2. 40-100 m ²	3. >100 m ²	Total
Nb propriétaires	396	14 411	13 457	28 265
Nb propriétaires (zone réf)	1 513	53 266	46 387	101 167



Source : INSEE (Recensement de 2014)

Date d'émission du document : 15/01/2018



Recensement 2014 - Résidences principales

Résidences principales occupées par des propriétaires

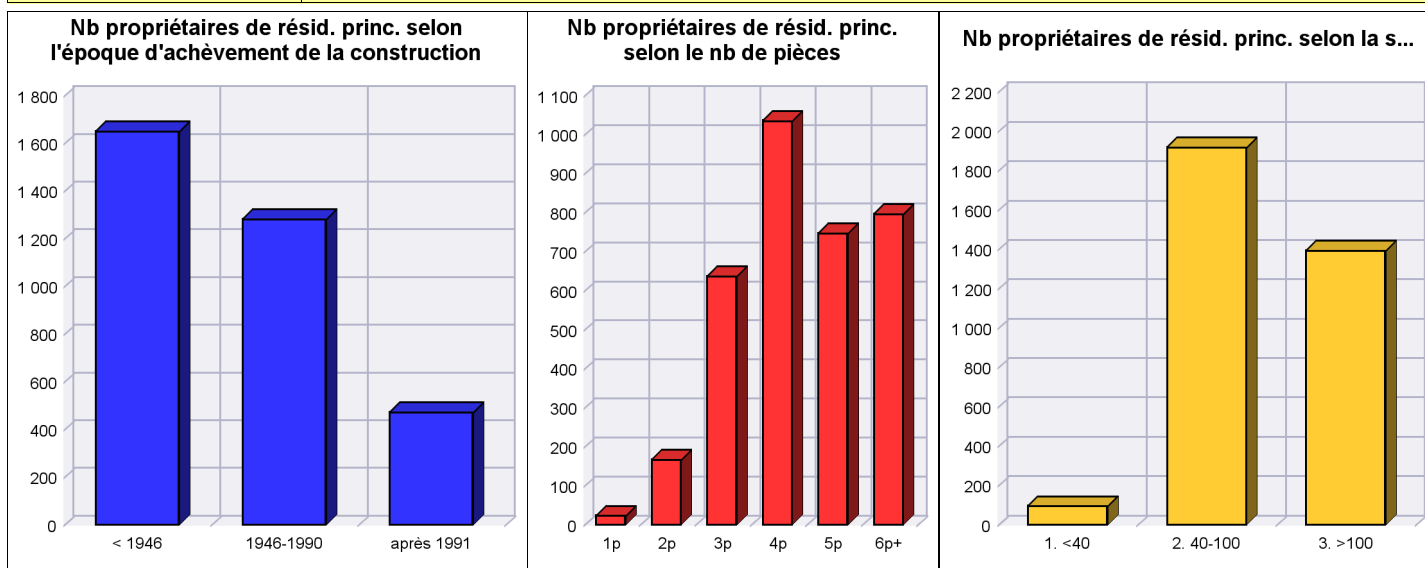
200040772-CC du Perche et Haut Vendômois (zonage : Epci_2017)

Chiffres de cadrage		Zone réf. : 41-Loir-et-Cher
Nb résidences principales	4 096	148 134
Nb propriétaires	3 408	101 167
Nb locataires	624	44 230
Population municipale 2006	9 081	325 182
Densité de population (personnes/km2)	24	51

Epoque achèv. const.	< 1946	1946-1990	après 1991
Nb propriétaires	1 651	1 283	473
Nb propriétaires (zone réf)	33 877	45 398	21 891

Nb pièces	1 pièce	2 pièces	3 pièces	4 pièces	5 pièces	6 pièces ou plus
Nb propriétaires	23	167	637	1 036	747	797
Nb propriétaires (zone réf)	453	3 758	15 591	28 820	25 927	26 617

Superficie en m ²	1. <40 m ²	2. 40-100 m ²	3. >100 m ²	Total
Nb propriétaires	96	1 918	1 394	3 408
Nb propriétaires (zone réf)	1 513	53 266	46 387	101 167



Source : INSEE (Recensement de 2014)

Date d'émission du document : 15/01/2018

Base de données GéoKit

Mél : geokit.soes.cgdd@developpement-durable.gouv.fr



Recensement 2014 - Résidences principales

Résidences principales occupées par des propriétaires

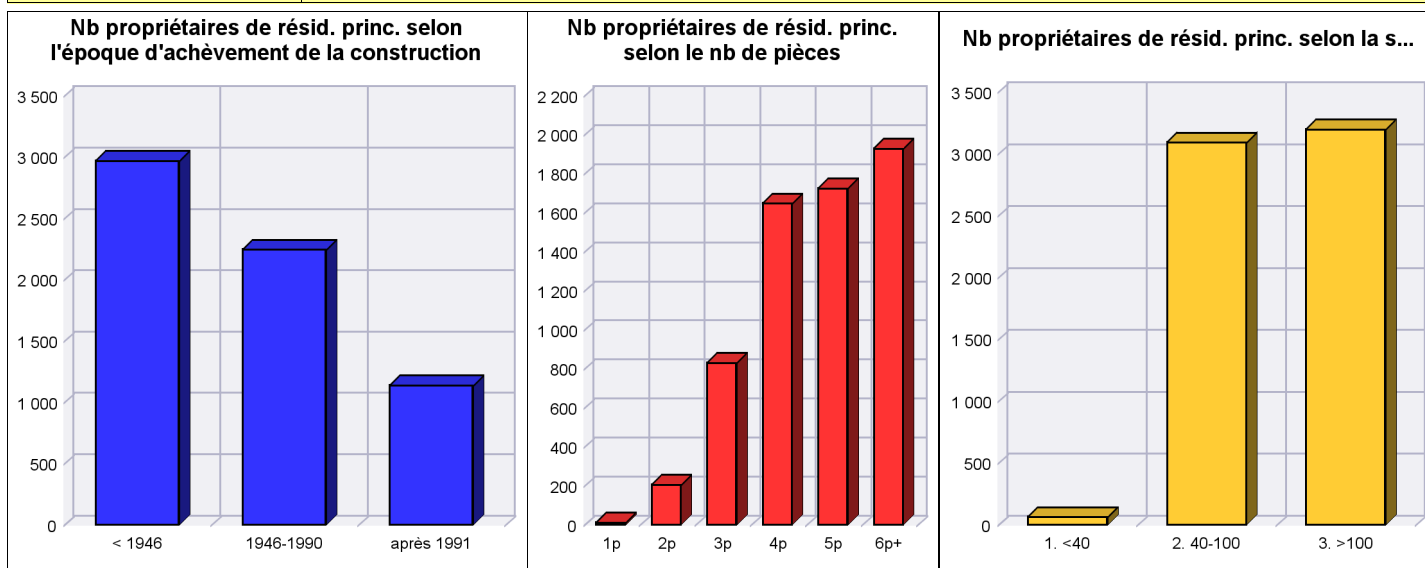
200055481-CC Beauce Val de Loire (zonage : Epci_2017)

Chiffres de cadrage		Zone réf. : 41-Loir-et-Cher
Nb résidences principales	8 363	148 134
Nb propriétaires	6 354	101 167
Nb locataires	1 863	44 230
Population municipale 2006	18 641	325 182
Densité de population (personnes/km2)	36	51

Epoque achèv. const.	< 1946	1946-1990	après 1991
Nb propriétaires	2 970	2 246	1 138
Nb propriétaires (zone réf)	33 877	45 398	21 891

Nb pièces	1 pièce	2 pièces	3 pièces	4 pièces	5 pièces	6 pièces ou plus
Nb propriétaires	12	206	831	1 649	1 726	1 930
Nb propriétaires (zone réf)	453	3 758	15 591	28 820	25 927	26 617

Superficie en m ²	1. <40 m ²	2. 40-100 m ²	3. >100 m ²	Total
Nb propriétaires	64	3 092	3 198	6 354
Nb propriétaires (zone réf)	1 513	53 266	46 387	101 167



Source : INSEE (Recensement de 2014)

Date d'émission du document : 15/01/2018

Base de données GéoKit

Mél : geokit.soes.cgdd@developpement-durable.gouv.fr



Recensement 2014 - Résidences principales

Résidences principales occupées par des propriétaires

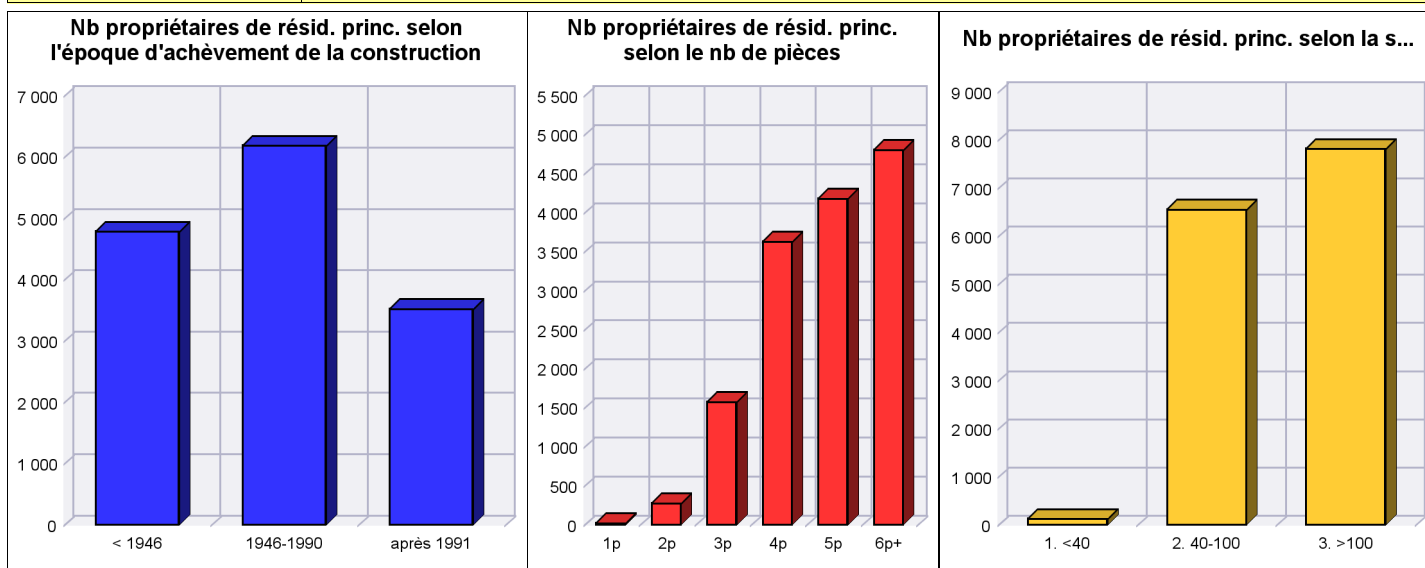
200070183-CC des Terres du Val de Loire (zonage : Epci_2017)

Chiffres de cadrage		Zone réf. : 41-Loir-et-Cher
Nb résidences principales	19 334	148 134
Nb propriétaires	14 497	101 167
Nb locataires	4 566	44 230
Population municipale 2006	44 921	325 182
Densité de population (personnes/km2)	68	51

Epoque achèv. const.	< 1946	1946-1990	après 1991
Nb propriétaires	4 785	6 187	3 525
Nb propriétaires (zone réf)	33 877	45 398	21 891

Nb pièces	1 pièce	2 pièces	3 pièces	4 pièces	5 pièces	6 pièces ou plus
Nb propriétaires	24	277	1 576	3 631	4 183	4 805
Nb propriétaires (zone réf)	453	3 758	15 591	28 820	25 927	26 617

Superficie en m ²	1. <40 m ²	2. 40-100 m ²	3. >100 m ²	Total
Nb propriétaires	125	6 555	7 817	14 497
Nb propriétaires (zone réf)	1 513	53 266	46 387	101 167



Source : INSEE (Recensement de 2014)

Date d'émission du document : 15/01/2018

Base de données GéoKit

Mél : geokit.soes.cgdd@developpement-durable.gouv.fr



Recensement 2014 - Résidences principales

Résidences principales occupées par des propriétaires

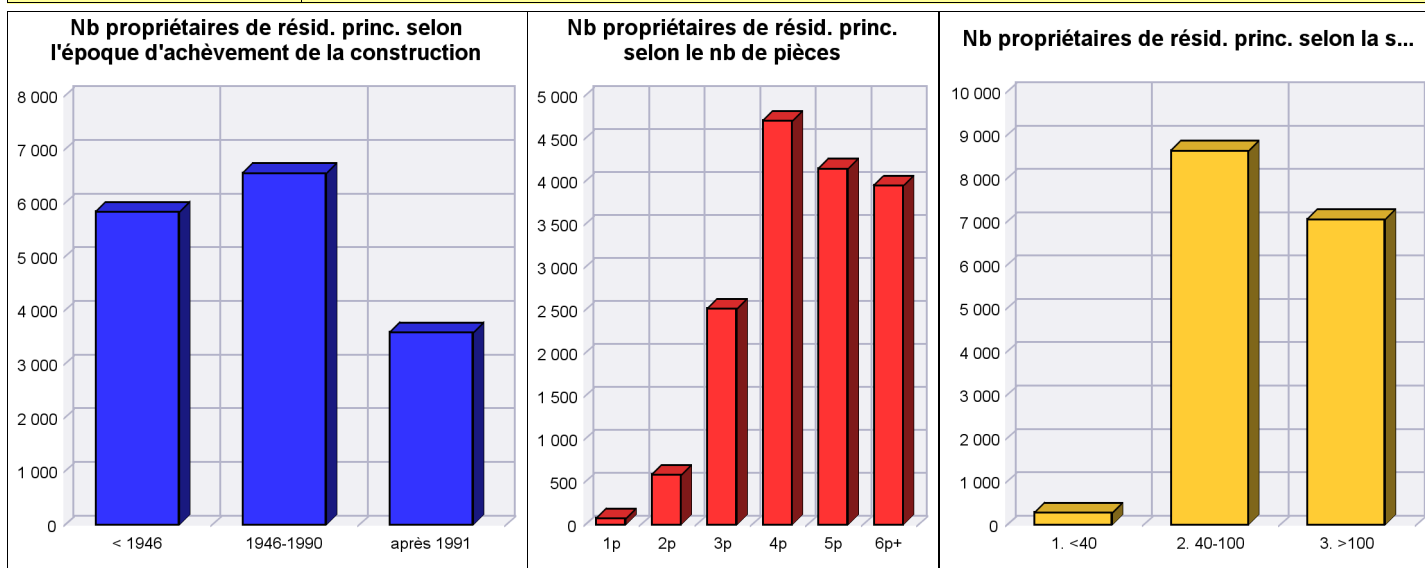
200072064-CC Val-De-Cher-Controis (zonage : Epci_2017)

Chiffres de cadrage		Zone réf. : 41-Loir-et-Cher
Nb résidences principales	21 279	148 134
Nb propriétaires	15 999	101 167
Nb locataires	4 830	44 230
Population municipale 2006	46 366	325 182
Densité de population (personnes/km2)	57	51

Epoque achèv. const.	< 1946	1946-1990	après 1991
Nb propriétaires	5 841	6 564	3 593
Nb propriétaires (zone réf)	33 877	45 398	21 891

Nb pièces	1 pièce	2 pièces	3 pièces	4 pièces	5 pièces	6 pièces ou plus
Nb propriétaires	76	585	2 520	4 710	4 152	3 956
Nb propriétaires (zone réf)	453	3 758	15 591	28 820	25 927	26 617

Superficie en m ²	1. <40 m ²	2. 40-100 m ²	3. >100 m ²	Total
Nb propriétaires	285	8 649	7 065	15 999
Nb propriétaires (zone réf)	1 513	53 266	46 387	101 167



Source : INSEE (Recensement de 2014)

Date d'émission du document : 15/01/2018

Base de données GéoKit

Mél : geokit.soes.cgdd@developpement-durable.gouv.fr



Recensement 2014 - Résidences principales

Résidences principales occupées par des propriétaires

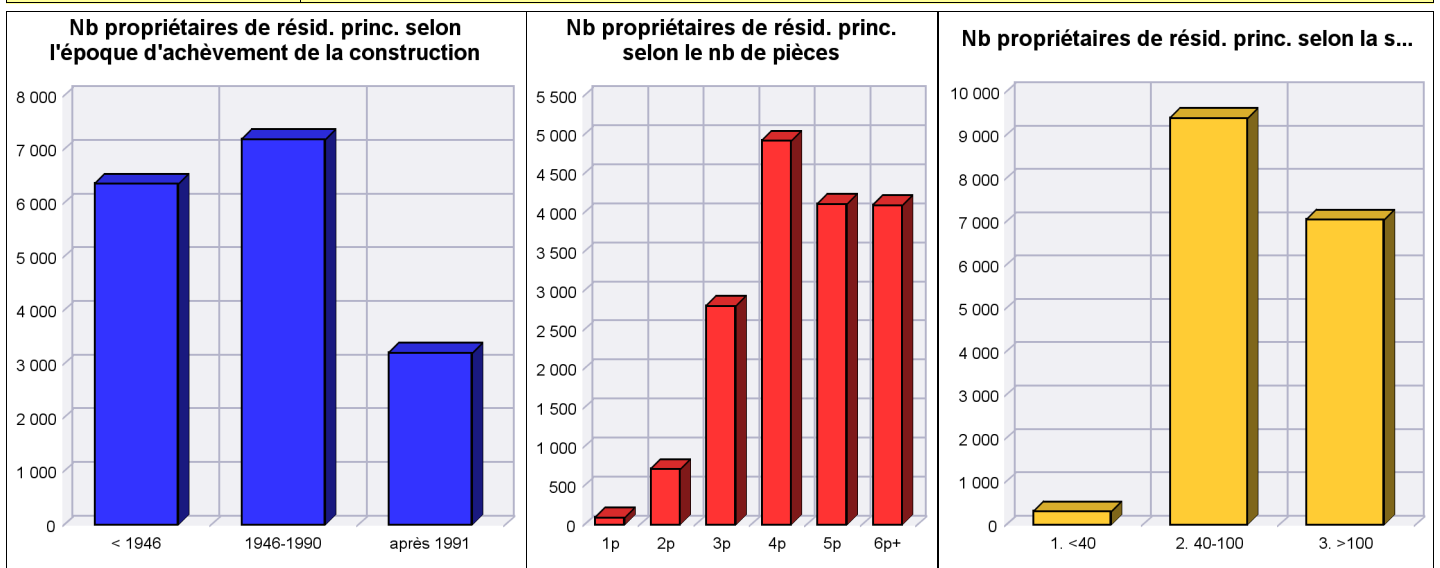
200072072-CA Territoires Vendômois (zonage : Epci_2017)

Chiffres de cadrage		Zone réf. : 41-Loir-et-Cher
Nb résidences principales	24 406	148 134
Nb propriétaires	16 770	101 167
Nb locataires	7 342	44 230
Population municipale 2006	54 490	325 182
Densité de population (personnes/km2)	52	51

Epoque achèv. const.	< 1946	1946-1990	après 1991
Nb propriétaires	6 364	7 193	3 213
Nb propriétaires (zone réf)	33 877	45 398	21 891

Nb pièces	1 pièce	2 pièces	3 pièces	4 pièces	5 pièces	6 pièces ou plus
Nb propriétaires	98	719	2 811	4 927	4 115	4 101
Nb propriétaires (zone réf)	453	3 758	15 591	28 820	25 927	26 617

Superficie en m ²	1. <40 m ²	2. 40-100 m ²	3. >100 m ²	Total
Nb propriétaires	316	9 400	7 054	16 770
Nb propriétaires (zone réf)	1 513	53 266	46 387	101 167



Source : INSEE (Recensement de 2014)

Date d'émission du document : 15/01/2018



Recensement 2014 - Résidences principales

Résidences principales occupées par des propriétaires

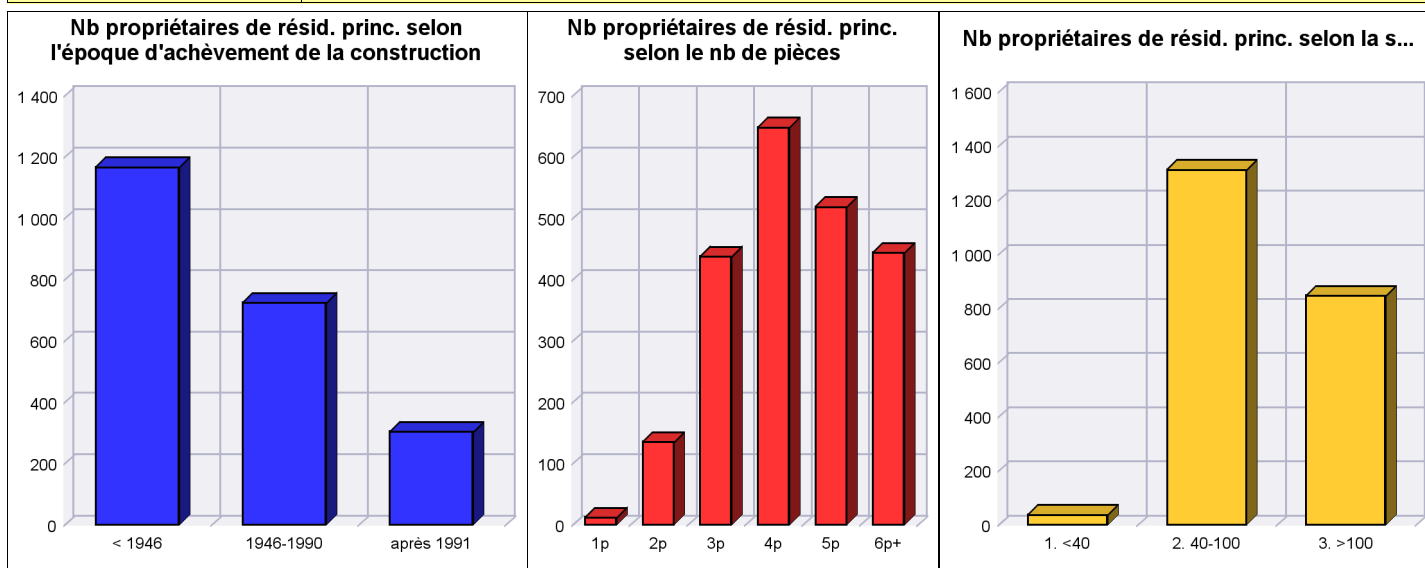
244100293-CC des Collines du Perche (zonage : Epci_2017)

Chiffres de cadrage		Zone réf. : 41-Loir-et-Cher
Nb résidences principales	2 952	148 134
Nb propriétaires	2 196	101 167
Nb locataires	706	44 230
Population municipale 2006	6 265	325 182
Densité de population (personnes/km2)	21	51

Epoque achèv. const.	< 1946	1946-1990	après 1991
Nb propriétaires	1 167	725	304
Nb propriétaires (zone réf)	33 877	45 398	21 891

Nb pièces	1 pièce	2 pièces	3 pièces	4 pièces	5 pièces	6 pièces ou plus
Nb propriétaires	12	135	438	648	519	444
Nb propriétaires (zone réf)	453	3 758	15 591	28 820	25 927	26 617

Superficie en m ²	1. <40 m ²	2. 40-100 m ²	3. >100 m ²	Total
Nb propriétaires	37	1 313	847	2 196
Nb propriétaires (zone réf)	1 513	53 266	46 387	101 167



Source : INSEE (Recensement de 2014)

Date d'émission du document : 15/01/2018

Base de données GéoKit

Mél : geokit.so.es.cgdd@developpement-durable.gouv.fr



Recensement 2014 - Résidences principales

Résidences principales occupées par des propriétaires

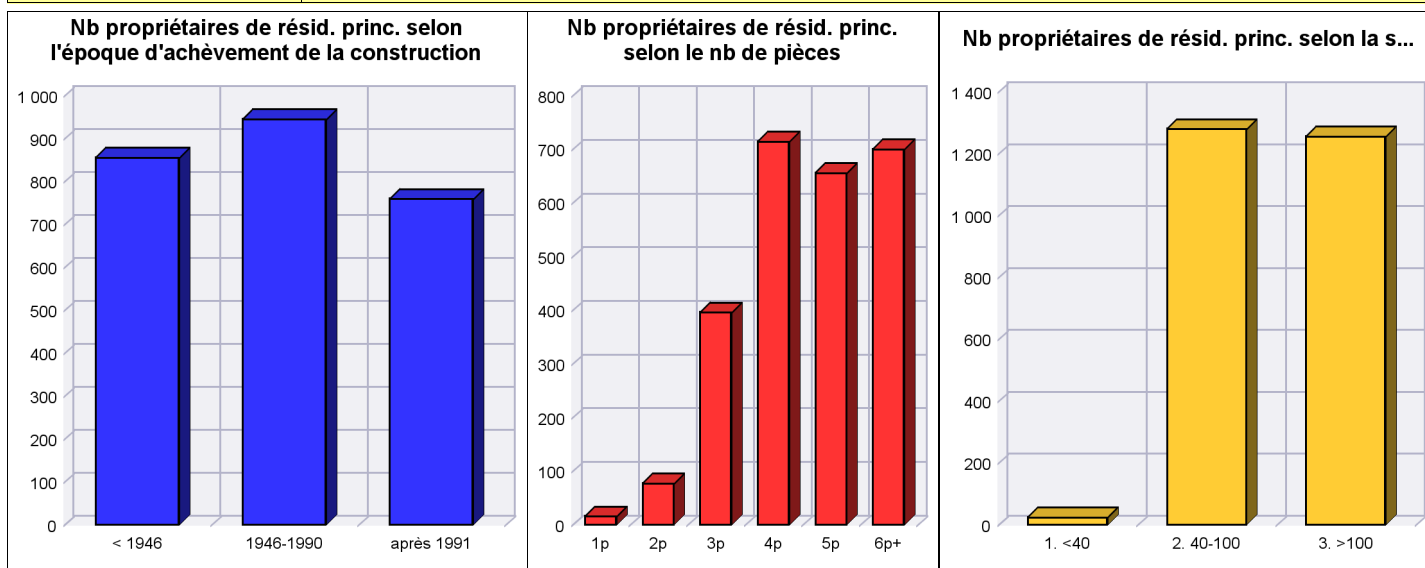
244100780-CC de la Sologne des Etangs (zonage : Epci_2017)

Chiffres de cadrage		Zone réf. : 41-Loir-et-Cher
Nb résidences principales	3 518	148 134
Nb propriétaires	2 561	101 167
Nb locataires	845	44 230
Population municipale 2006	7 651	325 182
Densité de population (personnes/km2)	16	51

Epoque achèv. const.	< 1946	1946-1990	après 1991
Nb propriétaires	856	945	760
Nb propriétaires (zone réf)	33 877	45 398	21 891

Nb pièces	1 pièce	2 pièces	3 pièces	4 pièces	5 pièces	6 pièces ou plus
Nb propriétaires	16	77	396	715	656	700
Nb propriétaires (zone réf)	453	3 758	15 591	28 820	25 927	26 617

Superficie en m ²	1. <40 m ²	2. 40-100 m ²	3. >100 m ²	Total
Nb propriétaires	25	1 280	1 256	2 561
Nb propriétaires (zone réf)	1 513	53 266	46 387	101 167



Source : INSEE (Recensement de 2014)

Date d'émission du document : 15/01/2018

Base de données GéoKit

Mél : geokit.so.es.cgdd@developpement-durable.gouv.fr



Recensement 2014 - Résidences principales

Résidences principales occupées par des propriétaires

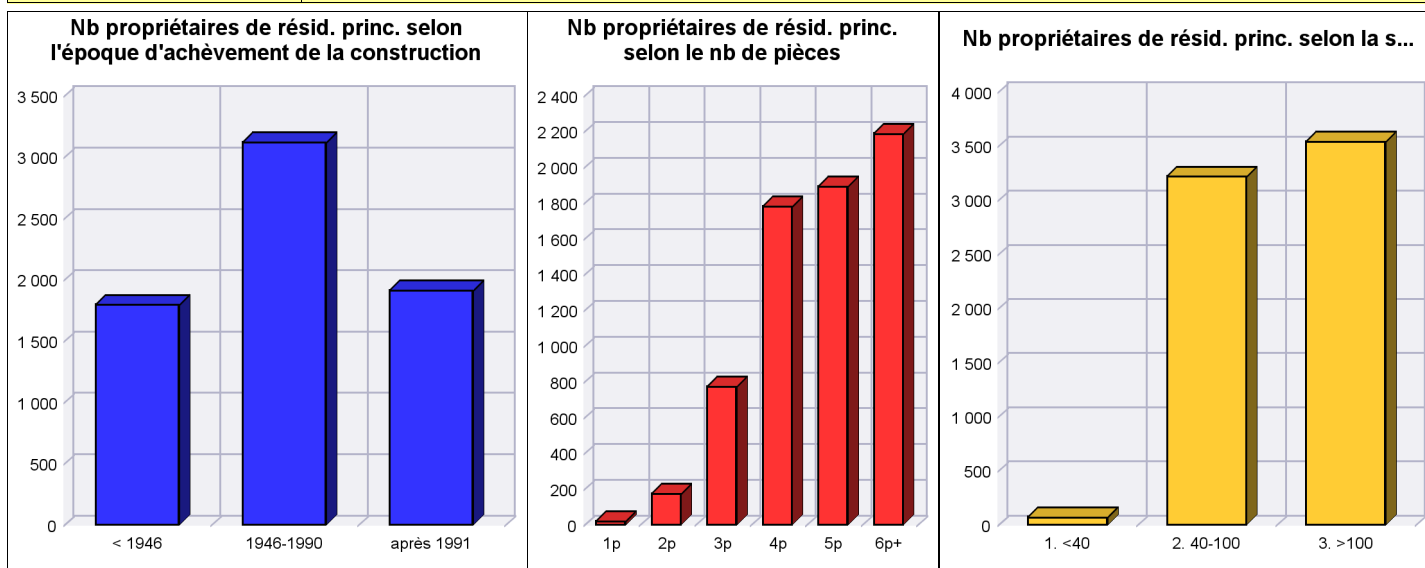
244100798-CC du Grand Chambord (zonage : Epci_2017)

Chiffres de cadrage		Zone réf. : 41-Loir-et-Cher
Nb résidences principales	8 836	148 134
Nb propriétaires	6 832	101 167
Nb locataires	1 808	44 230
Population municipale 2006	19 849	325 182
Densité de population (personnes/km2)	43	51

Epoque achèv. const.	< 1946	1946-1990	après 1991
Nb propriétaires	1 796	3 121	1 914
Nb propriétaires (zone réf)	33 877	45 398	21 891

Nb pièces	1 pièce	2 pièces	3 pièces	4 pièces	5 pièces	6 pièces ou plus
Nb propriétaires	21	175	774	1 781	1 893	2 188
Nb propriétaires (zone réf)	453	3 758	15 591	28 820	25 927	26 617

Superficie en m ²	1. <40 m ²	2. 40-100 m ²	3. >100 m ²	Total
Nb propriétaires	72	3 219	3 541	6 832
Nb propriétaires (zone réf)	1 513	53 266	46 387	101 167



Source : INSEE (Recensement de 2014)

Date d'émission du document : 15/01/2018

Base de données GéoKit

Mél : geokit.soes.cgdd@developpement-durable.gouv.fr



Recensement 2014 - Résidences principales

Résidences principales occupées par des propriétaires

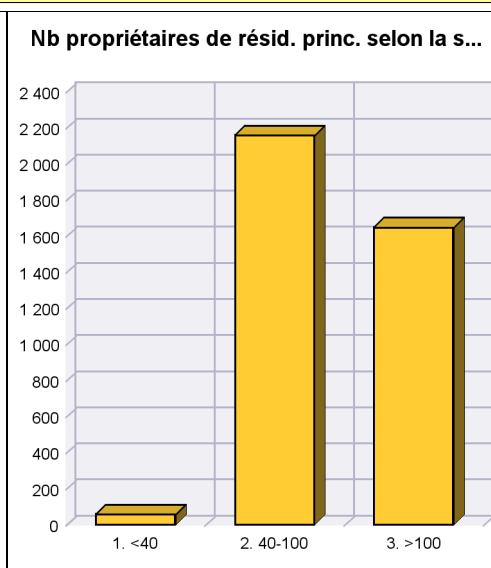
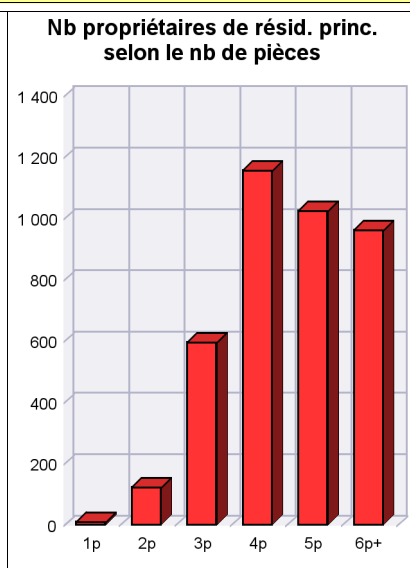
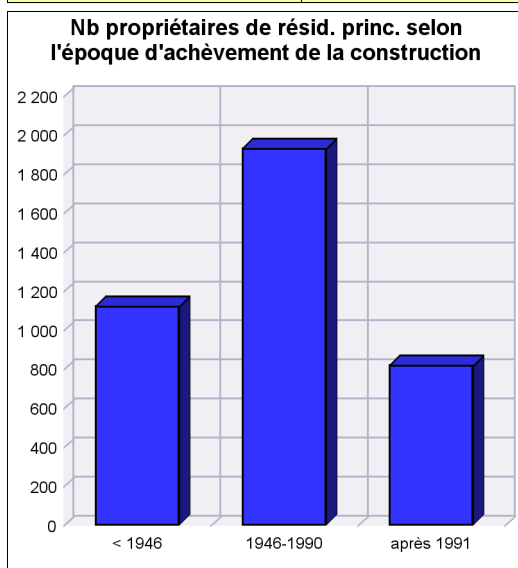
244100806-CC de la Sologne des Rivières (zonage : Epci_2017)

Chiffres de cadrage		Zone réf. : 41-Loir-et-Cher
Nb résidences principales	5 583	148 134
Nb propriétaires	3 866	101 167
Nb locataires	1 538	44 230
Population municipale 2006	12 191	325 182
Densité de population (personnes/km2)	22	51

Epoque achèv. const.	< 1946	1946-1990	après 1991
Nb propriétaires	1 120	1 929	817
Nb propriétaires (zone réf)	33 877	45 398	21 891

Nb pièces	1 pièce	2 pièces	3 pièces	4 pièces	5 pièces	6 pièces ou plus
Nb propriétaires	9	122	595	1 156	1 024	961
Nb propriétaires (zone réf)	453	3 758	15 591	28 820	25 927	26 617

Superficie en m ²	1. <40 m ²	2. 40-100 m ²	3. >100 m ²	Total
Nb propriétaires	58	2 159	1 649	3 866
Nb propriétaires (zone réf)	1 513	53 266	46 387	101 167



Source : INSEE (Recensement de 2014)

Date d'émission du document : 15/01/2018

Base de données GéoKit

Mél : geokit.so.es.cgdd@developpement-durable.gouv.fr