

Recensement 2014 - Mobilité domicile-travail

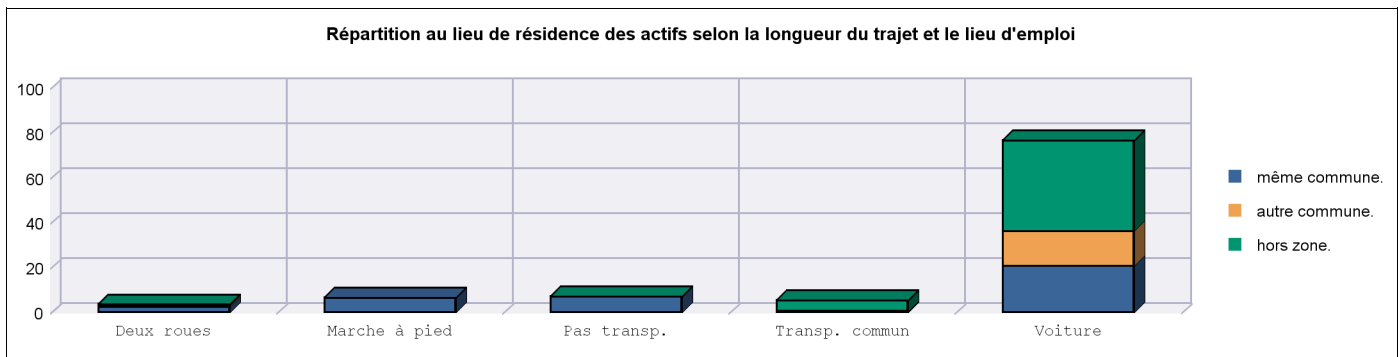
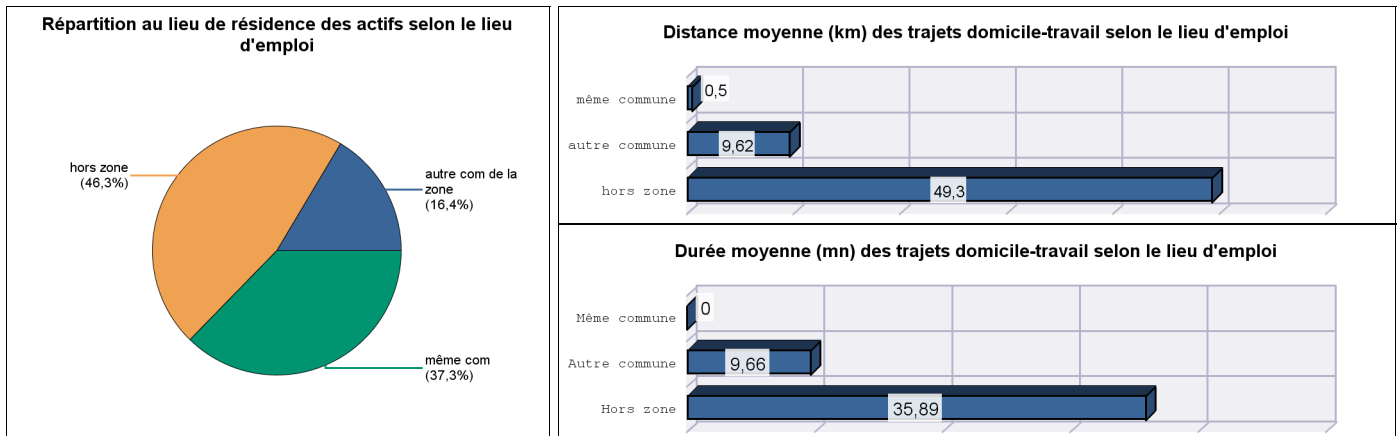
Répartition au lieu de résidence des actifs selon la longueur du trajet, le mode de transport et le lieu d'emploi

Lieu de résidence : 20000800-CC Coeur de Sologne (zonage : Epci_2017)

Pourcentage en ligne	< 1 km	1 à < 5 km	5 à < 10 km	10 à < 50 km	50 km ou +	Total en nombre	Distance moy. km*	Durée moy. mn*
Selon le lieu d'emploi								
Même commune	100,0					1 578	0,5	0,0
Autre commune de la zone		0,6	66,2	33,2		696	9,6	9,7
Hors de la zone		0,5	1,2	76,5	21,9	1 957	49,3	35,9
Ensemble	37,3	0,3	11,4	40,8	10,1	4 231	24,6	18,2

Pourcentage en ligne	Voiture	Deux roues	Transp. en commun	Marche à pied	Pas de transp.	Total en nombre
Selon le lieu d'emploi						
Même commune	55,6	6,6	0,6	17,9	19,2	1 578
Autre commune de la zone	94,1	3,9	2,0			696
Hors de la zone	87,7	1,3	10,8		0,2	1 957
Ensemble	76,8	3,7	5,6	6,7	7,3	4 231
Distance moy. km*	26,7	5,8	66,4	0,5	1,7	24,6
Durée moy. mn*	20,3	4,7	42,5	0,0	0,7	18,2

* distance et durée selon le trajet le plus rapide effectué en voiture ou redressées selon certains cas (cf. méthodologie sur les données distances)



Source : INSEE (Recensement de 2014) / Loxane X pour les distances et durées

Date d'émission du document : 12/01/2018



Recensement 2014 - Mobilité domicile-travail

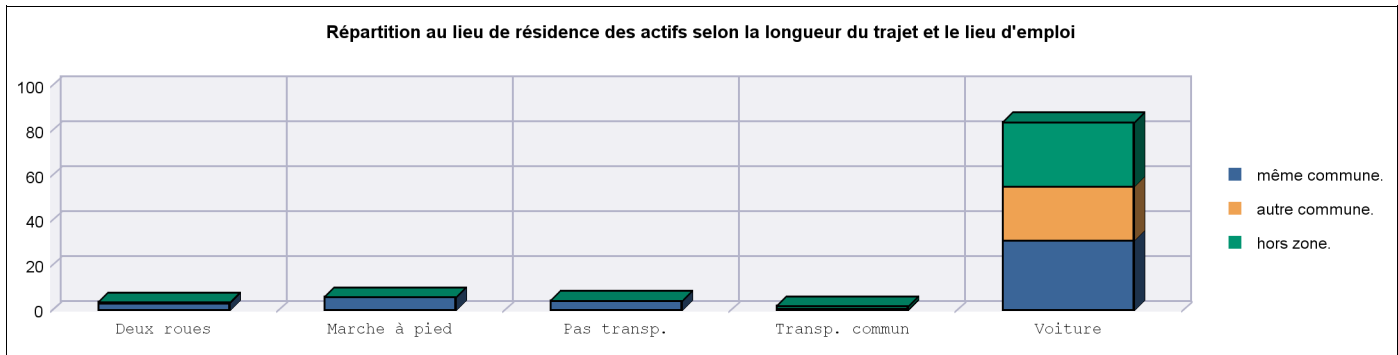

Répartition au lieu de résidence des actifs selon la longueur du trajet, le mode de transport et le lieu d'emploi

Lieu de résidence : 200018406-CC du Romorantinais et du Monestois (zonage : Epci_2017)

Pourcentage en ligne	< 1 km	1 à < 5 km	5 à < 10 km	10 à < 50 km	50 km ou +	Total en nombre	Distance moy. km*	Durée moy. mn*
Selon le lieu d'emploi								
Même commune	100,0					5 277	0,5	0,0
Autre commune de la zone		8,7	52,1	39,1		2 956	9,9	11,0
Hors de la zone		2,9	6,0	67,8	23,3	3 695	48,9	37,8
Ensemble	44,2	3,1	14,8	30,7	7,2	11 928	17,8	14,4

Pourcentage en ligne	Voiture	Deux roues	Transp. en commun	Marche à pied	Pas de transp.	Total en nombre
Selon le lieu d'emploi						
Même commune	70,1	6,7	0,6	13,3	9,4	5 277
Autre commune de la zone	96,5	1,4	1,2	0,2	0,6	2 956
Hors de la zone	93,5	1,2	4,7	0,3	0,3	3 695
Ensemble	83,9	3,7	2,0	6,0	4,4	11 928
Distance moy. km*	19,2	5,7	58,0	2,3	5,2	17,8
Durée moy. mn*	15,8	4,2	40,1	1,2	2,8	14,4

* distance et durée selon le trajet le plus rapide effectué en voiture ou redressées selon certains cas (cf. méthodologie sur les données distances)



Source : INSEE (Recensement de 2014) / Loxane X pour les distances et durées

Date d'émission du document : 12/01/2018

Recensement 2014 - Mobilité domicile-travail

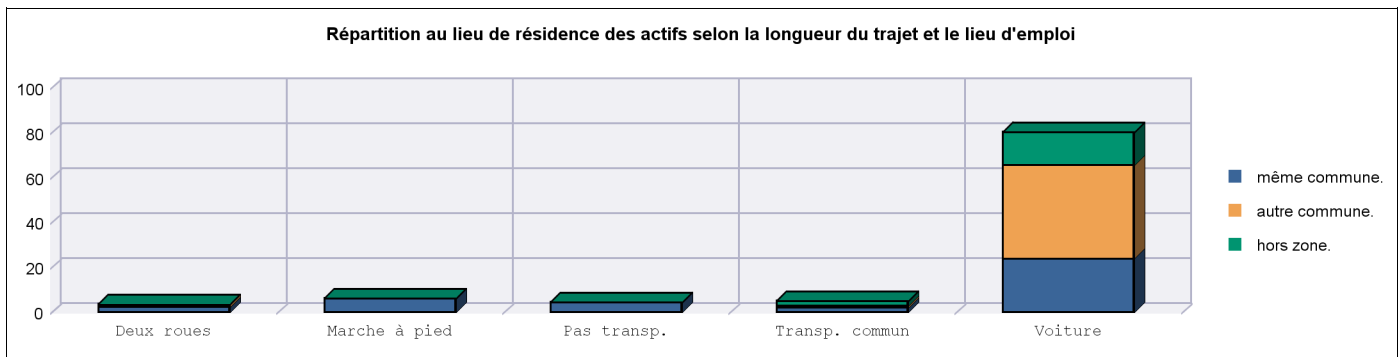
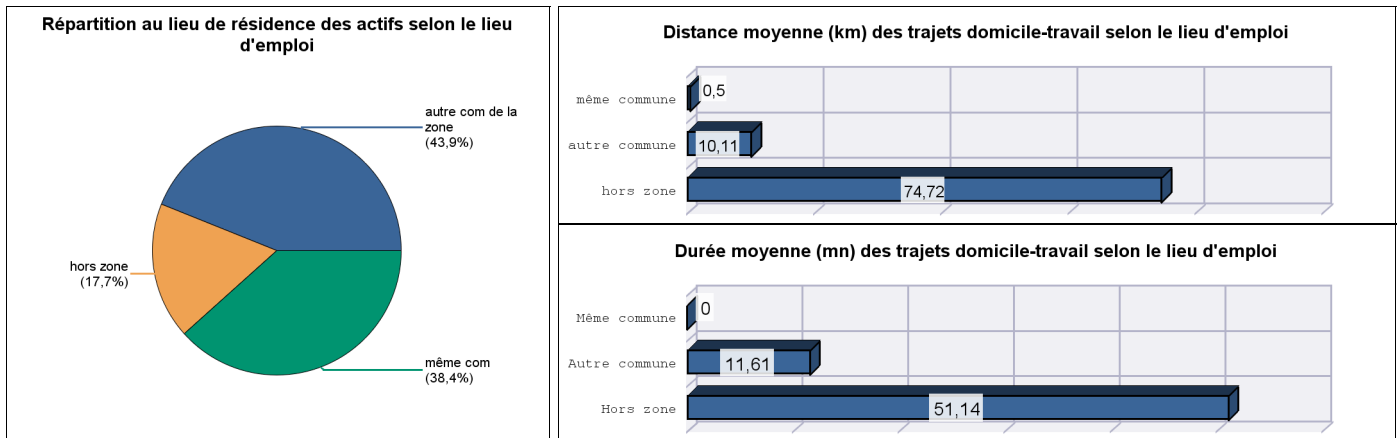
Répartition au lieu de résidence des actifs selon la longueur du trajet, le mode de transport et le lieu d'emploi

Lieu de résidence : 200030385-CA de Blois "agglompolys" (zonage : Epci_2017)

Pourcentage en ligne	< 1 km	1 à < 5 km	5 à < 10 km	10 à < 50 km	50 km ou +	Total en nombre	Distance moy. km*	Durée moy. mn*
Selon le lieu d'emploi								
Même commune	100,0					16 323	0,5	0,0
Autre commune de la zone		21,0	36,0	42,9	0,1	18 688	10,1	11,6
Hors de la zone		0,3	4,0	56,6	39,1	7 537	74,7	51,1
Ensemble	38,4	9,3	16,5	28,9	6,9	42 549	17,9	14,2

Pourcentage en ligne	Voiture	Deux roues	Transp. en commun	Marche à pied	Pas de transp.	Total en nombre
Selon le lieu d'emploi						
Même commune	62,0	5,9	5,0	15,7	11,3	16 323
Autre commune de la zone	94,8	2,5	2,0	0,3	0,3	18 688
Hors de la zone	83,9	1,5	13,2	0,8	0,7	7 537
Ensemble	80,3	3,7	5,2	6,3	4,6	42 549
Distance moy. km*	17,9	5,6	50,8	6,7	5,3	17,9
Durée moy. mn*	14,9	5,0	31,8	4,1	3,2	14,2

* distance et durée selon le trajet le plus rapide effectué en voiture ou redressées selon certains cas (cf. méthodologie sur les données distances)



Source : INSEE (Recensement de 2014) / Loxane X pour les distances et durées

Date d'émission du document : 12/01/2018



Recensement 2014 - Mobilité domicile-travail

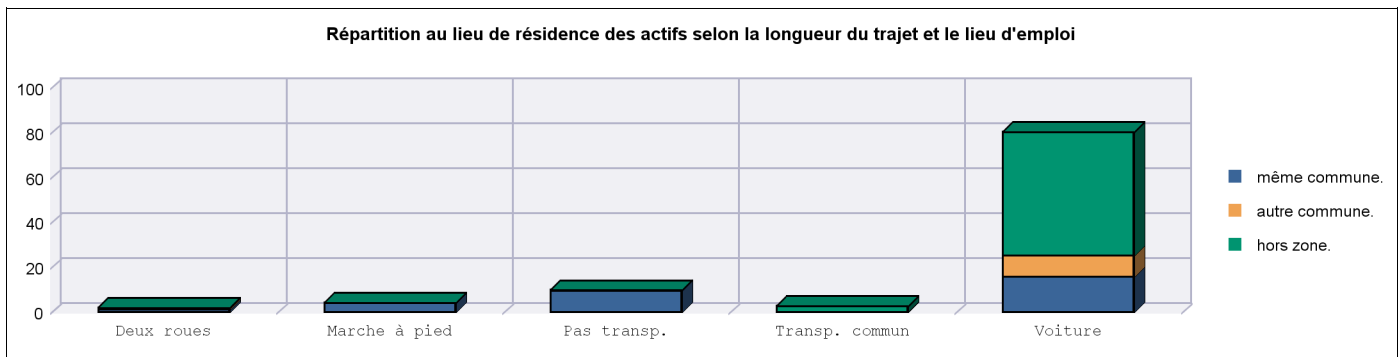

Répartition au lieu de résidence des actifs selon la longueur du trajet, le mode de transport et le lieu d'emploi

Lieu de résidence : 200040772-CC du Perche et Haut Vendômois (zonage : Epci_2017)

Pourcentage en ligne	< 1 km	1 à < 5 km	5 à < 10 km	10 à < 50 km	50 km ou +	Total en nombre	Distance moy. km*	Durée moy. mn*
Selon le lieu d'emploi								
Même commune	100,0					1 105	0,5	0,0
Autre commune de la zone		42,2	21,4	36,4		368	8,7	9,9
Hors de la zone		1,1	6,0	78,9	14,0	2 159	36,9	30,7
Ensemble	30,4	4,9	5,7	50,6	8,3	3 631	23,0	19,3

Pourcentage en ligne	Voiture	Deux roues	Transp. en commun	Marche à pied	Pas de transp.	Total en nombre
Selon le lieu d'emploi						
Même commune	51,5	3,8	0,5	13,0	31,3	1 105
Autre commune de la zone	93,5	3,8		2,7		368
Hors de la zone	93,1	1,1	4,7	0,2	0,9	2 159
Ensemble	80,5	2,2	2,9	4,4	10,0	3 631
Distance moy. km*	23,3	15,6	117,3	3,2	3,1	23,0
Durée moy. mn*	20,2	12,5	82,6	2,6	2,3	19,3

* distance et durée selon le trajet le plus rapide effectué en voiture ou redressées selon certains cas (cf. méthodologie sur les données distances)



Source : INSEE (Recensement de 2014) / Loxane X pour les distances et durées

Date d'émission du document : 12/01/2018

Recensement 2014 - Mobilité domicile-travail

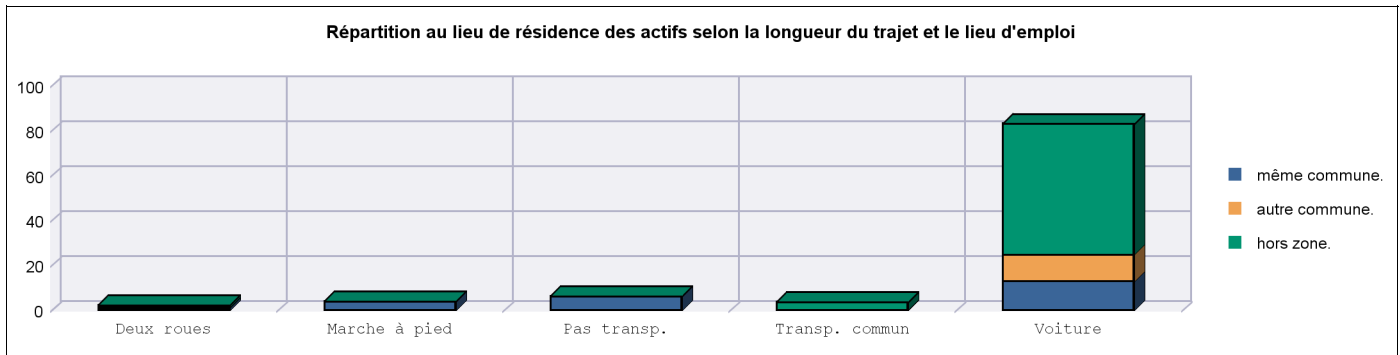

Répartition au lieu de résidence des actifs selon la longueur du trajet, le mode de transport et le lieu d'emploi

Lieu de résidence : 200055481-CC Beauce Val de Loire (zonage : Epci_2017)

Pourcentage en ligne	< 1 km	1 à < 5 km	5 à < 10 km	10 à < 50 km	50 km ou +	Total en nombre	Distance moy. km*	Durée moy. mn*
Selon le lieu d'emploi								
Même commune	100,0					2 048	0,5	0,0
Autre commune de la zone		18,1	46,7	35,2		1 048	9,6	10,4
Hors de la zone		0,4	6,1	82,1	11,4	5 387	34,4	27,2
Ensemble	24,1	2,5	9,6	56,5	7,2	8 483	23,2	18,5

Pourcentage en ligne	Voiture	Deux roues	Transp. en commun	Marche à pied	Pas de transp.	Total en nombre
Selon le lieu d'emploi						
Même commune	53,3	4,0	0,4	16,8	25,5	2 048
Autre commune de la zone	95,6	3,2	0,8		0,5	1 048
Hors de la zone	92,1	1,7	5,7	0,2	0,4	5 387
Ensemble	83,1	2,4	3,8	4,2	6,5	8 483
Distance moy. km*	24,3	9,3	63,3	4,3	2,3	23,2
Durée moy. mn*	19,9	8,7	42,1	2,3	1,5	18,5

* distance et durée selon le trajet le plus rapide effectué en voiture ou redressées selon certains cas (cf. méthodologie sur les données distances)



Source : INSEE (Recensement de 2014) / Loxane X pour les distances et durées

Date d'émission du document : 12/01/2018



Recensement 2014 - Mobilité domicile-travail

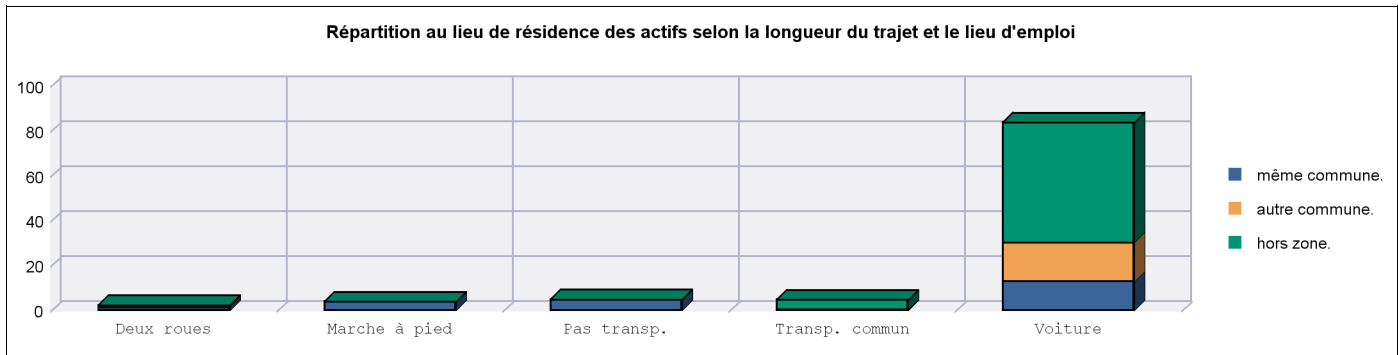

Répartition au lieu de résidence des actifs selon la longueur du trajet, le mode de transport et le lieu d'emploi

Lieu de résidence : 200070183-CC des Terres du Val de Loire (zonage : Epci_2017)

Pourcentage en ligne	< 1 km	1 à < 5 km	5 à < 10 km	10 à < 50 km	50 km ou +	Total en nombre	Distance moy. km*	Durée moy. mn*
Selon le lieu d'emploi								
Même commune	100,0					4 722	0,5	0,0
Autre commune de la zone		28,4	38,2	33,3		3 757	9,1	10,3
Hors de la zone		0,0	4,0	86,6	9,4	12 302	36,9	28,7
Ensemble	22,7	5,1	9,3	57,3	5,6	20 781	23,6	18,8

Pourcentage en ligne	Voiture	Deux roues	Transp. en commun	Marche à pied	Pas de transp.	Total en nombre
Selon le lieu d'emploi						
Même commune	56,5	5,1	0,9	16,4	21,1	4 722
Autre commune de la zone	95,6	2,0	1,6	0,5	0,3	3 757
Hors de la zone	90,7	1,4	7,3	0,3	0,3	12 302
Ensemble	83,8	2,4	4,8	4,0	5,0	20 781
Distance moy. km*	23,9	16,9	53,9	10,0	3,9	23,6
Durée moy. mn*	19,7	12,5	36,4	5,4	2,2	18,8

* distance et durée selon le trajet le plus rapide effectué en voiture ou redressées selon certains cas (cf. méthodologie sur les données distances)



Source : INSEE (Recensement de 2014) / Loxane X pour les distances et durées

Date d'émission du document : 12/01/2018

Recensement 2014 - Mobilité domicile-travail

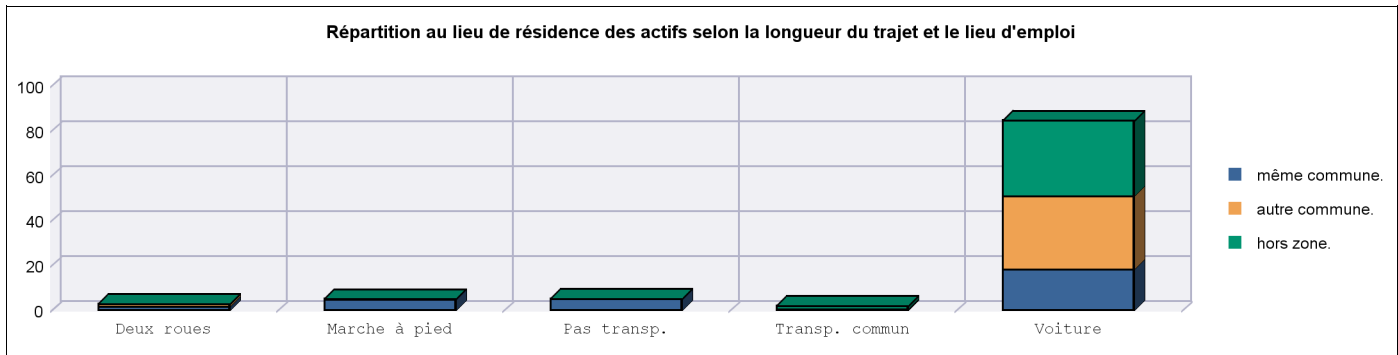
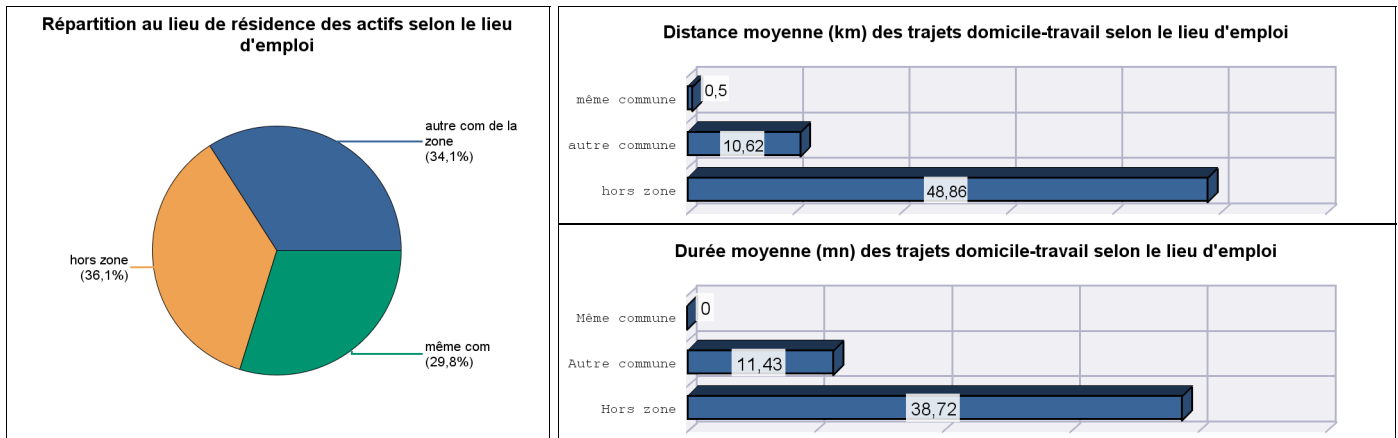
Répartition au lieu de résidence des actifs selon la longueur du trajet, le mode de transport et le lieu d'emploi

Lieu de résidence : 200072064-CC Val-De-Cher-Controis (zonage : Epci_2017)

Pourcentage en ligne	< 1 km	1 à < 5 km	5 à < 10 km	10 à < 50 km	50 km ou +	Total en nombre	Distance moy. km*	Durée moy. mn*
Selon le lieu d'emploi								
Même commune	100,0					5 456	0,5	0,0
Autre commune de la zone		23,2	30,0	46,8		6 235	10,6	11,4
Hors de la zone		0,6	3,3	75,2	20,9	6 608	48,9	38,7
Ensemble	29,8	8,1	11,4	43,1	7,5	18 299	21,4	17,9

Pourcentage en ligne	Voiture	Deux roues	Transp. en commun	Marche à pied	Pas de transp.	Total en nombre
Selon le lieu d'emploi						
Même commune	61,1	5,2	0,7	16,0	16,9	5 456
Autre commune de la zone	95,4	3,0	0,5	0,7	0,3	6 235
Hors de la zone	93,7	0,9	4,7	0,3	0,3	6 608
Ensemble	84,6	2,9	2,1	5,2	5,2	18 299
Distance moy. km*	22,0	15,5	86,1	7,7	2,2	21,4
Durée moy. mn*	19,0	11,8	56,5	4,3	1,4	17,9

* distance et durée selon le trajet le plus rapide effectué en voiture ou redressées selon certains cas (cf. méthodologie sur les données distances)



Source : INSEE (Recensement de 2014) / Loxane X pour les distances et durées

Date d'émission du document : 12/01/2018

Recensement 2014 - Mobilité domicile-travail

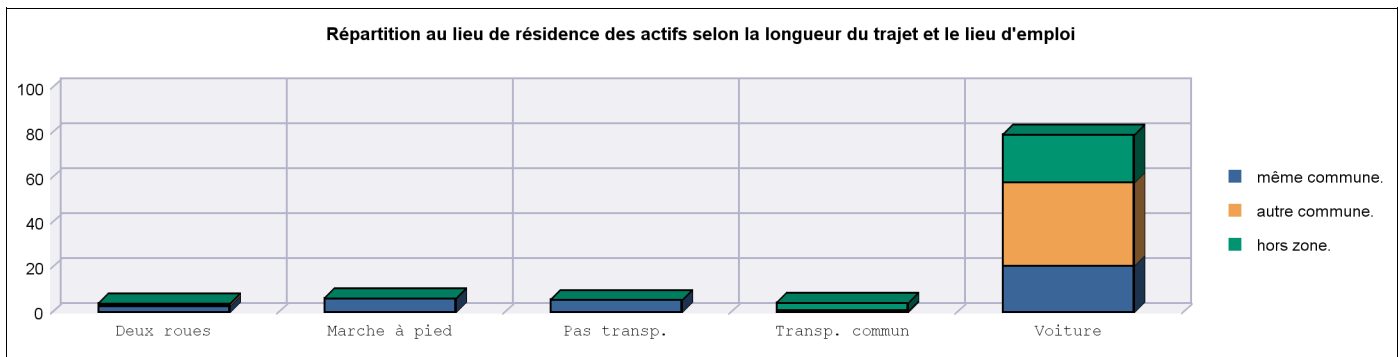

Répartition au lieu de résidence des actifs selon la longueur du trajet, le mode de transport et le lieu d'emploi

Lieu de résidence : 200072072-CA Territoires Vendômois (zonage : Epci_2017)

Pourcentage en ligne	< 1 km	1 à < 5 km	5 à < 10 km	10 à < 50 km	50 km ou +	Total en nombre	Distance moy. km*	Durée moy. mn*
Selon le lieu d'emploi								
Même commune	100,0					7 601	0,5	0,0
Autre commune de la zone		22,0	29,9	48,1		8 232	10,7	11,5
Hors de la zone		2,0	6,2	57,9	33,9	5 572	68,1	50,9
Ensemble	35,5	9,0	13,1	33,6	8,8	21 405	22,0	17,7

Pourcentage en ligne	Voiture	Deux roues	Transp. en commun	Marche à pied	Pas de transp.	Total en nombre
Selon le lieu d'emploi						
Même commune	58,5	7,6	1,6	17,0	15,3	7 601
Autre commune de la zone	96,2	2,4	0,6	0,6	0,2	8 232
Hors de la zone	82,6	1,7	14,1	0,8	0,7	5 572
Ensemble	79,3	4,1	4,5	6,5	5,7	21 405
Distance moy. km*	18,5	5,6	137,2	10,5	5,8	22,0
Durée moy. mn*	16,1	5,1	92,3	6,1	3,5	17,7

* distance et durée selon le trajet le plus rapide effectué en voiture ou redressées selon certains cas (cf. méthodologie sur les données distances)



Source : INSEE (Recensement de 2014) / Loxane X pour les distances et durées

Date d'émission du document : 12/01/2018

Recensement 2014 - Mobilité domicile-travail

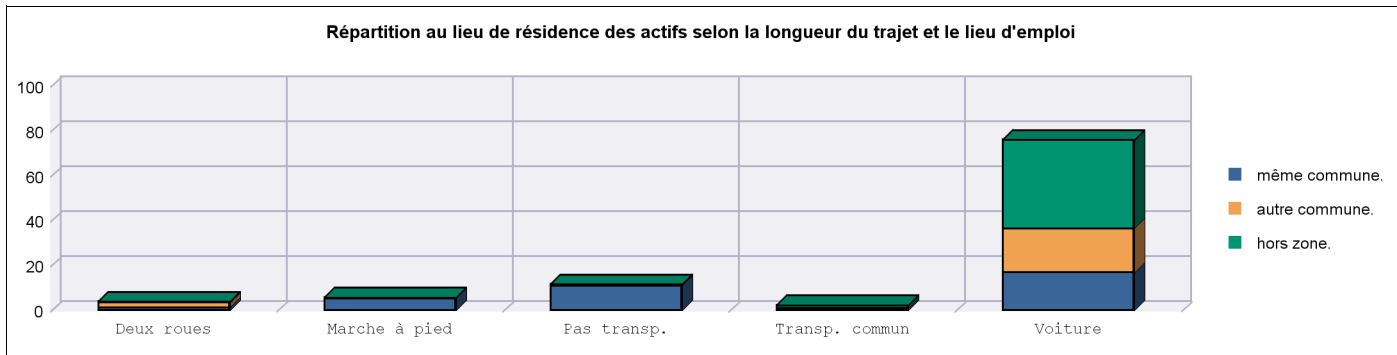

Répartition au lieu de résidence des actifs selon la longueur du trajet, le mode de transport et le lieu d'emploi

Lieu de résidence : 244100293-CC des Collines du Perche (zonage : Epci_2017)

Pourcentage en ligne	< 1 km	1 à < 5 km	5 à < 10 km	10 à < 50 km	50 km ou +	Total en nombre	Distance moy. km*	Durée moy. mn*
Selon le lieu d'emploi								
Même commune	100,0					846	0,5	0,0
Autre commune de la zone		36,6	57,5	5,9		531	6,1	6,7
Hors de la zone		0,0	13,2	64,6	22,2	1 027	50,6	40,6
Ensemble	35,2	8,1	18,3	28,9	9,5	2 404	23,1	18,8

Pourcentage en ligne	Voiture	Deux roues	Transp. en commun	Marche à pied	Pas de transp.	Total en nombre
Selon le lieu d'emploi						
Même commune	47,9	3,4	2,3	15,1	31,3	846
Autre commune de la zone	88,6	9,9		1,5		531
Hors de la zone	92,7	1,4	3,7	0,4	1,8	1 027
Ensemble	76,0	4,0	2,4	5,8	11,8	2 404
Distance moy. km*	22,9	8,0	115,9	0,9	21,8	23,1
Durée moy. mn*	19,6	8,0	79,0	0,5	13,7	18,8

* distance et durée selon le trajet le plus rapide effectué en voiture ou redressées selon certains cas (cf. méthodologie sur les données distances)



Source : INSEE (Recensement de 2014) / Loxane X pour les distances et durées

Date d'émission du document : 12/01/2018

Recensement 2014 - Mobilité domicile-travail

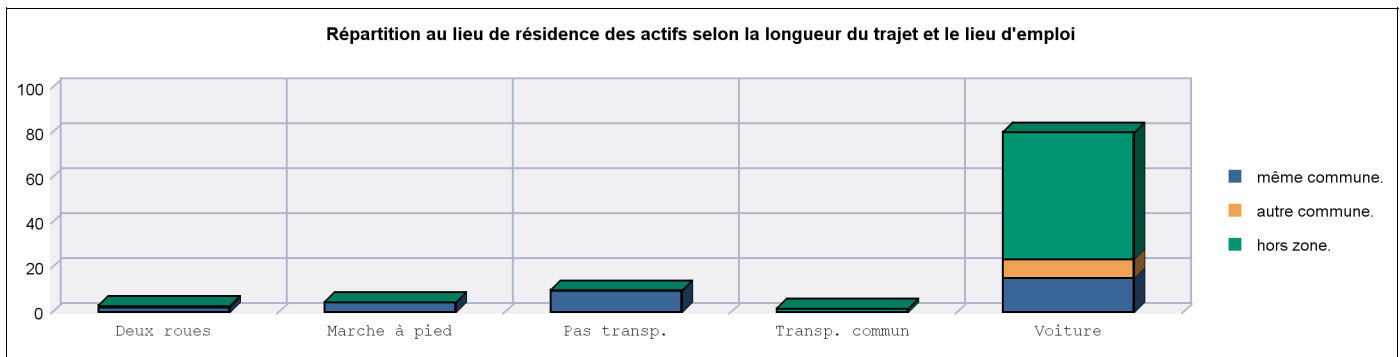

Répartition au lieu de résidence des actifs selon la longueur du trajet, le mode de transport et le lieu d'emploi

Lieu de résidence : 244100780-CC de la Sologne des Etangs (zonage : Epci_2017)

Pourcentage en ligne	< 1 km	1 à < 5 km	5 à < 10 km	10 à < 50 km	50 km ou +	Total en nombre	Distance moy. km*	Durée moy. mn*
Selon le lieu d'emploi								
Même commune	100,0					1 032	0,5	0,0
Autre commune de la zone		5,2	50,0	44,8		289	10,0	10,2
Hors de la zone		0,0	6,5	78,7	14,8	1 985	42,0	32,8
Ensemble	31,2	0,5	8,3	51,2	8,9	3 306	26,3	20,6

Pourcentage en ligne	Voiture	Deux roues	Transp. en commun	Marche à pied	Pas de transp.	Total en nombre
Selon le lieu d'emploi						
Même commune	48,7	7,0		13,7	30,6	1 032
Autre commune de la zone	94,8	5,2				289
Hors de la zone	94,7	0,7	3,2	0,7	0,7	1 985
Ensemble	80,4	3,1	1,9	4,7	10,0	3 306
Distance moy. km*	27,1	5,0	116,7	37,5	3,7	26,3
Durée moy. mn*	22,3	4,4	71,7	20,1	2,1	20,6

* distance et durée selon le trajet le plus rapide effectué en voiture ou redressées selon certains cas (cf. méthodologie sur les données distances)



Source : INSEE (Recensement de 2014) / Loxane X pour les distances et durées

Date d'émission du document : 12/01/2018

Recensement 2014 - Mobilité domicile-travail

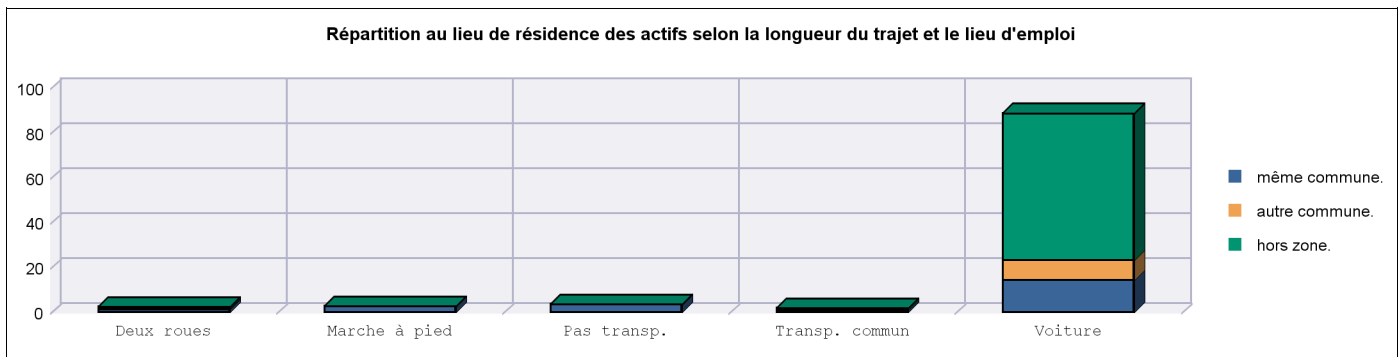

Répartition au lieu de résidence des actifs selon la longueur du trajet, le mode de transport et le lieu d'emploi

Lieu de résidence : 244100798-CC du Grand Chambord (zonage : Epci_2017)

Pourcentage en ligne	< 1 km	1 à < 5 km	5 à < 10 km	10 à < 50 km	50 km ou +	Total en nombre	Distance moy. km*	Durée moy. mn*
Selon le lieu d'emploi								
Même commune	100,0					2 091	0,5	0,0
Autre commune de la zone		18,5	38,6	42,9		836	10,8	11,5
Hors de la zone		0,0	10,8	80,3	9,0	6 260	27,6	23,7
Ensemble	22,8	1,7	10,8	58,6	6,1	9 187	19,9	17,2

Pourcentage en ligne	Voiture	Deux roues	Transp. en commun	Marche à pied	Pas de transp.	Total en nombre
Selon le lieu d'emploi						
Même commune	62,8	5,2	3,5	12,3	16,2	2 091
Autre commune de la zone	96,5	3,5				836
Hors de la zone	96,5	1,5	1,8	0,1	0,1	6 260
Ensemble	88,8	2,5	2,0	2,9	3,7	9 187
Distance moy. km*	20,3	8,5	74,9	2,9	2,7	19,9
Durée moy. mn*	17,9	8,7	47,3	1,6	1,6	17,2

* distance et durée selon le trajet le plus rapide effectué en voiture ou redressées selon certains cas (cf. méthodologie sur les données distances)



Source : INSEE (Recensement de 2014) / Loxane X pour les distances et durées

Date d'émission du document : 12/01/2018

Recensement 2014 - Mobilité domicile-travail

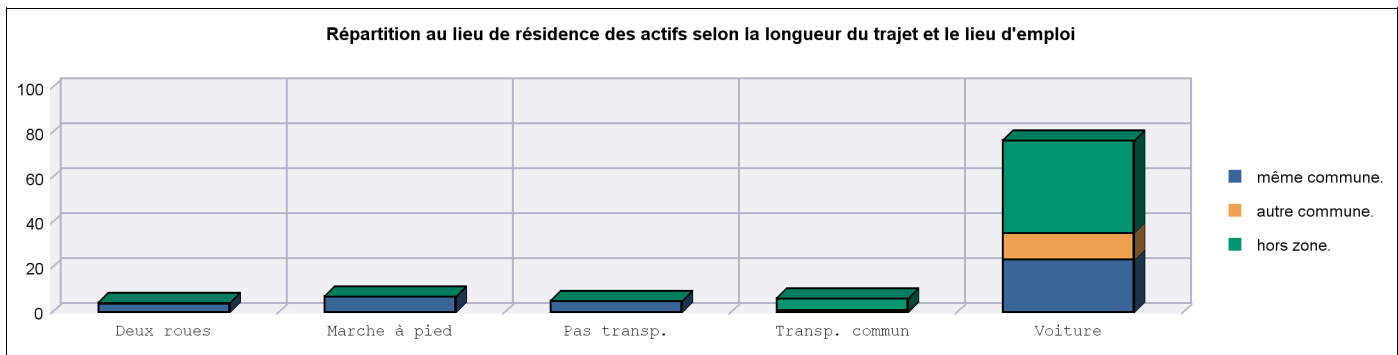
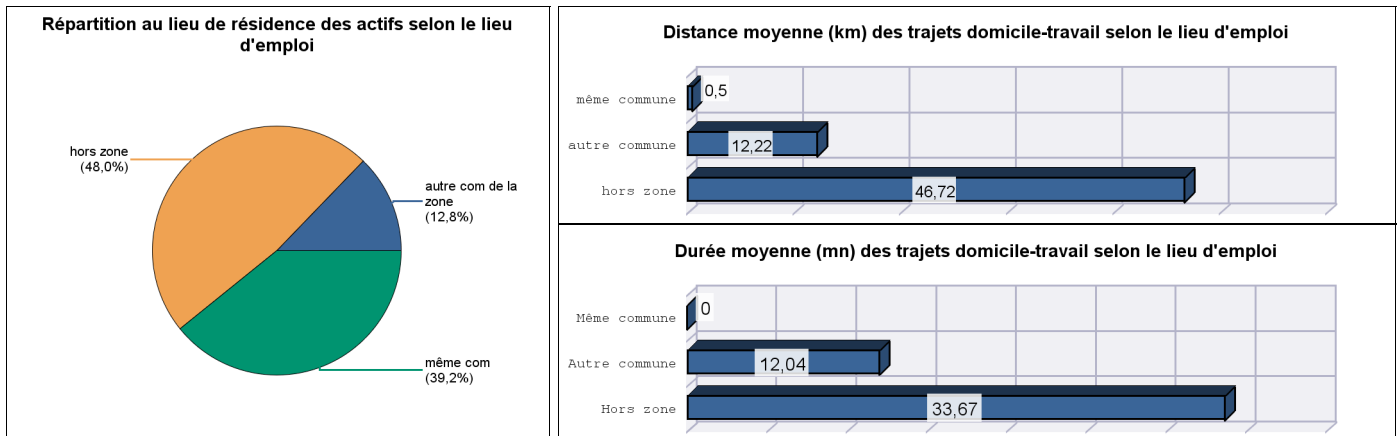
Répartition au lieu de résidence des actifs selon la longueur du trajet, le mode de transport et le lieu d'emploi

Lieu de résidence : 244100806-CC de la Sologne des Rivières (zonage : Epci_2017)

Pourcentage en ligne	< 1 km	1 à < 5 km	5 à < 10 km	10 à < 50 km	50 km ou +	Total en nombre	Distance moy. km*	Durée moy. mn*
Selon le lieu d'emploi								
Même commune	100,0					1 770	0,5	0,0
Autre commune de la zone		6,5	14,6	78,9		577	12,2	12,0
Hors de la zone		0,0	3,6	70,1	26,2	2 169	46,7	33,7
Ensemble	39,2	0,8	3,6	43,8	12,6	4 517	24,2	17,7

Pourcentage en ligne	Voiture	Deux roues	Transp. en commun	Marche à pied	Pas de transp.	Total en nombre
Selon le lieu d'emploi						
Même commune	59,7	9,6	0,8	17,4	12,6	1 770
Autre commune de la zone	93,1	1,6	4,0	1,4		577
Hors de la zone	86,3	1,0	11,7	0,4	0,6	2 169
Ensemble	76,7	4,4	6,4	7,2	5,2	4 517
Distance moy. km*	25,8	3,7	61,9	2,2	1,6	24,2
Durée moy. mn*	19,4	3,0	39,6	1,2	1,0	17,7

* distance et durée selon le trajet le plus rapide effectué en voiture ou redressées selon certains cas (cf. méthodologie sur les données distances)



Source : INSEE (Recensement de 2014) / Loxane X pour les distances et durées

Date d'émission du document : 12/01/2018