



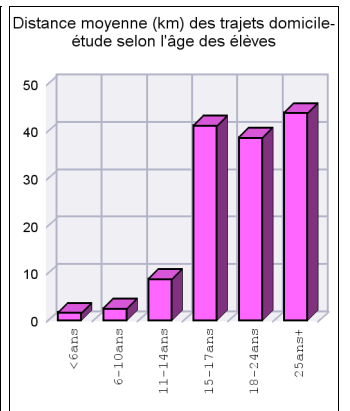
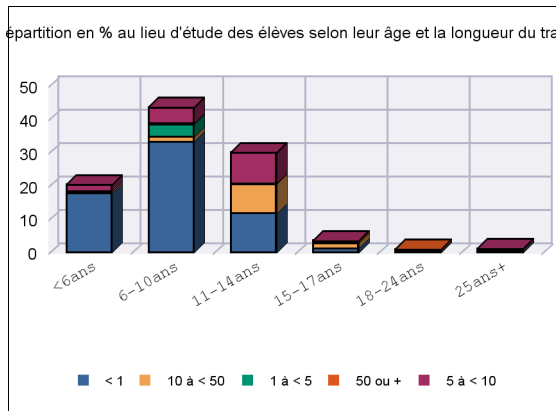
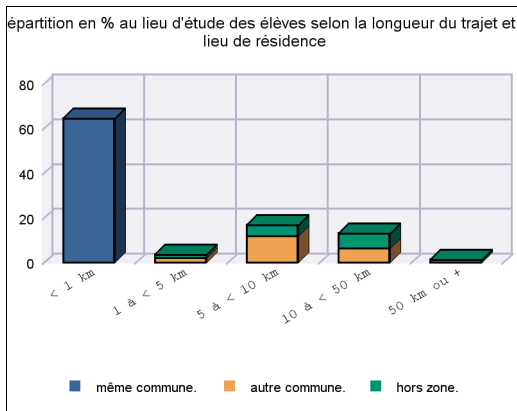
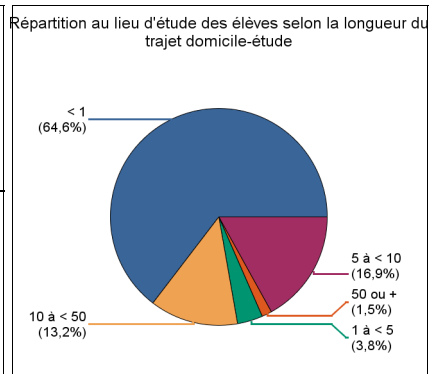

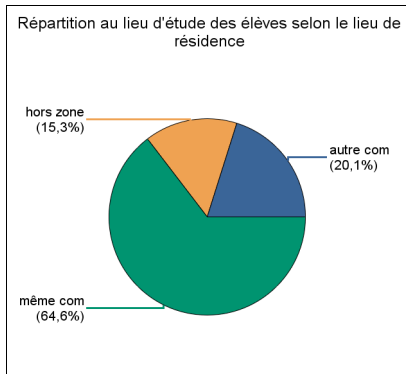
# Recensement 2014 - Déplacement domicile-étude

## Répartition au lieu d'étude des élèves selon leur âge, la longueur du trajet domicile-étude et le lieu de résidence

Lieu d'étude : 20000800-CC Coeur de Sologne ( zonage : Epci\_2017 )

Pourcentage en ligne selon le lieu de résidence	< 1 km	1 à < 5 km	5 à < 10 km	10 à < 50 km	50 km ou +	Total en nombre		Distance moy. km*	Durée moy. mn*
						ensemble	dont <15ans		
Même commune	100,0					1 053	1 020	0,5	0,0
Autre commune de la zone		9,8	58,4	31,8		328	310	8,1	8,2
Hors de la zone		11,8	34,0	44,4	9,8	249	202	30,2	23,6

Pourcentage en ligne Selon l'âge	< 1 km	1 à < 5 km	5 à < 10 km	10 à < 50 km	50 km ou +	Total	Distance moy. km*	Durée moy. mn*
De 6 à 10 ans	2,4	0,3	0,4	0,1	0,0	711	2,5	2,2
De 11 à 14 ans	1,0		0,8	0,8	0,0	489	8,8	7,7
De 15 à 17 ans	0,2		0,0	0,2	0,1	59	41,2	27,3
De 18 à 24 ans	0,1			0,1	0,0	17	38,7	33,2
De 25 ans ou plus	0,7		0,4	0,5	0,4	21	43,9	29,9
<b>Ensemble</b>	<b>64,6</b>	<b>3,8</b>	<b>16,9</b>	<b>13,2</b>	<b>1,5</b>	<b>1 629</b>	<b>6,6</b>	<b>5,3</b>
<b>Distance moy. km*</b>	<b>0,5</b>	<b>4,1</b>	<b>7,1</b>	<b>18,6</b>	<b>161,9</b>	* Distance et durée selon le trajet le plus rapide effectué en voiture		
<b>Durée moy. mn*</b>	<b>0,0</b>	<b>4,8</b>	<b>7,4</b>	<b>17,8</b>	<b>99,2</b>			



Source : INSEE (Recensement de 2014) / Loxane X pour les distances et durées

Date d'émission du document : 12/01/2018

Base de données GéoKit

CGDD - Service de l'Observation et des Statistiques (SOEs)

Mél : [geokit.so.es.cgdd@developpement-durable.gouv.fr](mailto:geokit.so.es.cgdd@developpement-durable.gouv.fr)



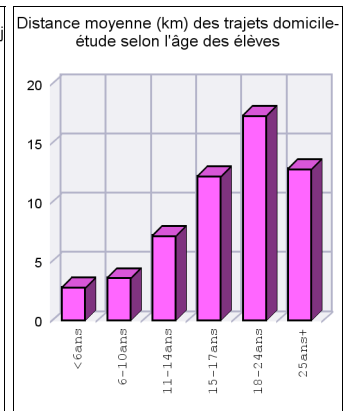
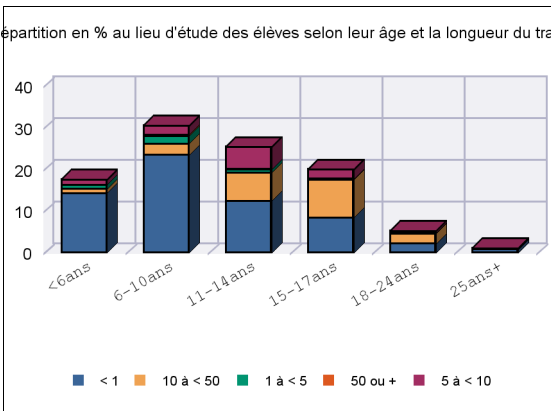
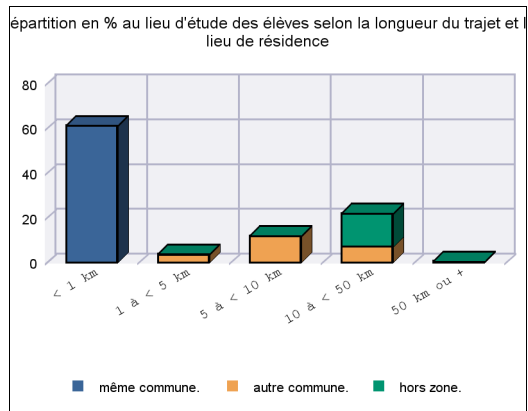
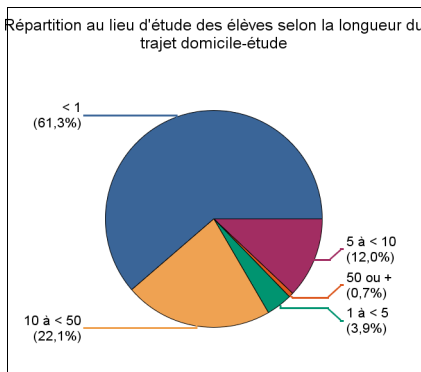

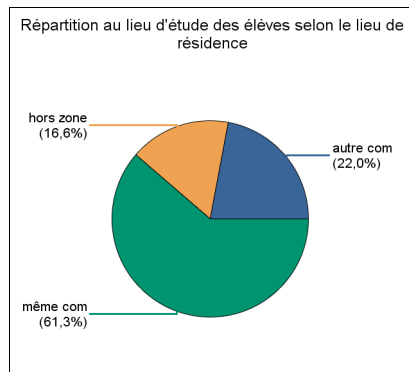
# Recensement 2014 - Déplacement domicile-étude

## Répartition au lieu d'étude des élèves selon leur âge, la longueur du trajet domicile-étude et le lieu de résidence

Lieu d'étude : 200018406-CC du Romorantinais et du Monestois ( zonage : Epci\_2017 )

Pourcentage en ligne	< 1 km	1 à < 5 km	5 à < 10 km	10 à < 50 km	50 km ou +	Total en nombre		Distance moy. km*	Durée moy. mn*
						ensemble	dont <15ans		
<b>selon le lieu de résidence</b>									
Même commune	100,0					3 715	3 033	0,5	0,0
Autre commune de la zone		15,5	52,7	31,8		1 336	1 024	8,9	10,0
Hors de la zone		2,8	2,5	90,6	4,1	1 007	397	28,0	25,2

Pourcentage en ligne	< 1 km	1 à < 5 km	5 à < 10 km	10 à < 50 km	50 km ou +	Total	Distance moy. km*	Durée moy. mn*
Moins de 6 ans	6,7	0,5	0,6	0,5	0,0	1 066	2,8	2,3
De 6 à 10 ans	6,2	0,5	0,6	0,7	0,1	1 850	3,6	3,1
De 11 à 14 ans	4,0	0,2	1,8	2,2	0,0	1 538	7,2	7,0
De 15 à 17 ans	4,2	0,1	1,1	4,5	0,0	1 212	12,2	11,6
De 18 à 24 ans	1,9	0,1	0,6	2,1	0,0	320	17,3	15,8
De 25 ans ou plus	4,3	0,5	0,5	0,7	0,7	72	12,8	10,6
<b>Ensemble</b>	<b>61,3</b>	<b>3,9</b>	<b>12,0</b>	<b>22,1</b>	<b>0,7</b>	<b>6 057</b>	<b>6,9</b>	<b>6,4</b>
<b>Distance moy. km*</b>	<b>0,5</b>	<b>3,9</b>	<b>8,0</b>	<b>21,1</b>	<b>122,7</b>	* Distance et durée selon le trajet le plus rapide effectué en voiture		
<b>Durée moy. mn*</b>	<b>0,0</b>	<b>4,8</b>	<b>9,1</b>	<b>20,6</b>	<b>80,9</b>			



Source : INSEE (Recensement de 2014) / Loxane X pour les distances et durées

Date d'émission du document : 12/01/2018

Base de données GéoKit

CGDD - Service de l'Observation et des Statistiques (SOEs)

Mél : [geokit.so.es.cgdd@developpement-durable.gouv.fr](mailto:geokit.so.es.cgdd@developpement-durable.gouv.fr)



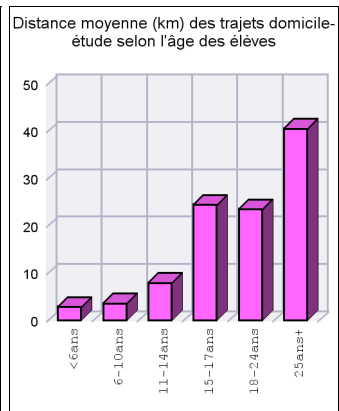
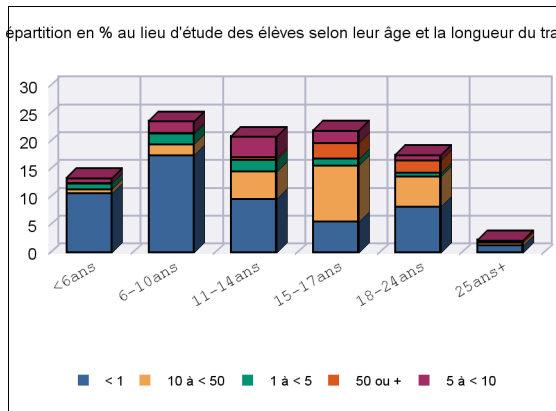
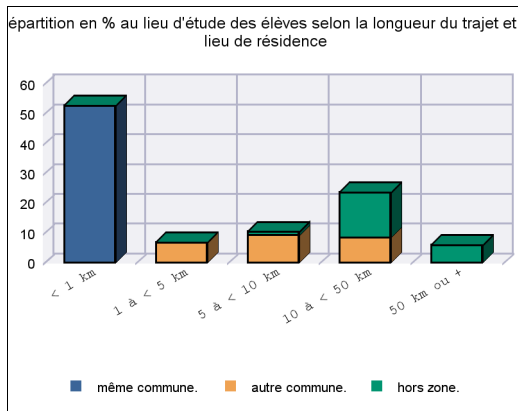
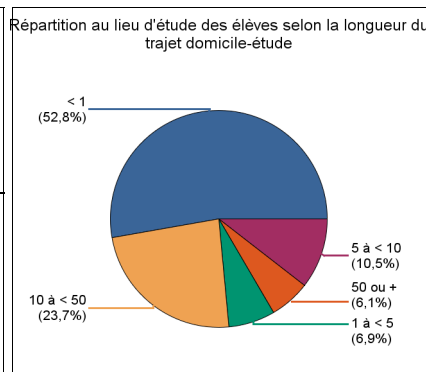

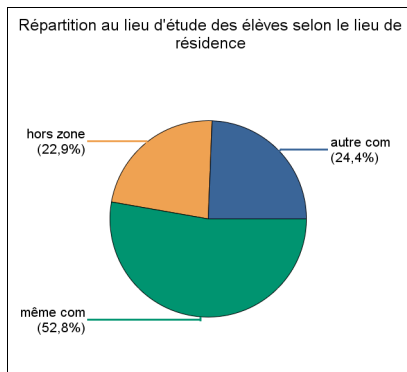
# Recensement 2014 - Déplacement domicile-étude

## Répartition au lieu d'étude des élèves selon leur âge, la longueur du trajet domicile-étude et le lieu de résidence

Lieu d'étude : 200030385-CA de Blois "agglompolys" ( zonage : Epci\_2017 )

Pourcentage en ligne	< 1 km	1 à < 5 km	5 à < 10 km	10 à < 50 km	50 km ou +	Total en nombre		Distance moy. km*	Durée moy. mn*
						ensemble	dont <15ans		
<b>selon le lieu de résidence</b>									
Même commune	100,0					15 118	10 823	0,5	0,0
Autre commune de la zone		28,0	37,4	34,6		6 982	4 159	8,8	10,3
Hors de la zone	0,0	0,6	6,0	66,8	26,5	6 551	1 655	48,1	38,5

Pourcentage en ligne	< 1 km	1 à < 5 km	5 à < 10 km	10 à < 50 km	50 km ou +	Total	Distance moy. km*	Durée moy. mn*
Moins de 6 ans	23,5	2,3	2,2	1,7	0,2	3 860	2,9	2,5
De 6 à 10 ans	21,9	2,4	2,7	2,4	0,2	6 786	3,7	3,3
De 11 à 14 ans	14,8	3,3	5,9	7,5	0,6	5 991	8,0	7,7
De 15 à 17 ans	13,0	2,8	5,6	23,8	6,6	6 309	24,5	21,4
De 18 à 24 ans	34,0	2,6	4,3	22,7	9,3	5 050	23,5	18,5
De 25 ans ou plus	33,3	0,4	2,3	15,1	10,0	656	40,6	26,6
<b>Ensemble</b>	<b>52,8</b>	<b>6,9</b>	<b>10,5</b>	<b>23,7</b>	<b>6,1</b>	<b>28 651</b>	<b>13,4</b>	<b>11,3</b>
<b>Distance moy. km*</b>	<b>0,5</b>	<b>3,7</b>	<b>7,0</b>	<b>22,9</b>	<b>110,8</b>	* Distance et durée selon le trajet le plus rapide effectué en voiture		
<b>Durée moy. mn*</b>	<b>0,0</b>	<b>5,5</b>	<b>8,5</b>	<b>22,9</b>	<b>75,8</b>			



Source : INSEE (Recensement de 2014) / Loxane X pour les distances et durées

Date d'émission du document : 12/01/2018

Base de données GéoKit

CGDD - Service de l'Observation et des Statistiques (SOEs)

Mél : [geokit.soes.cgdd@developpement-durable.gov.fr](mailto:geokit.soes.cgdd@developpement-durable.gov.fr)



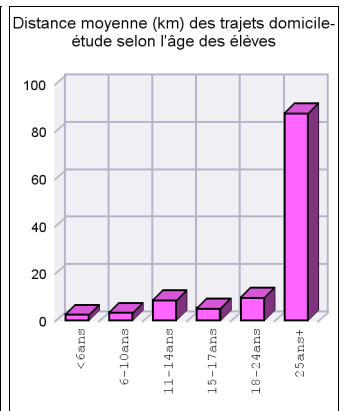
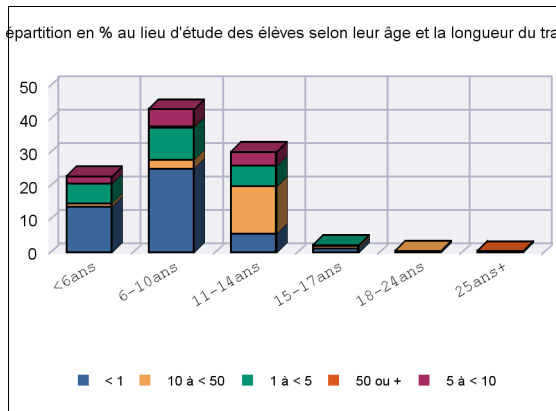
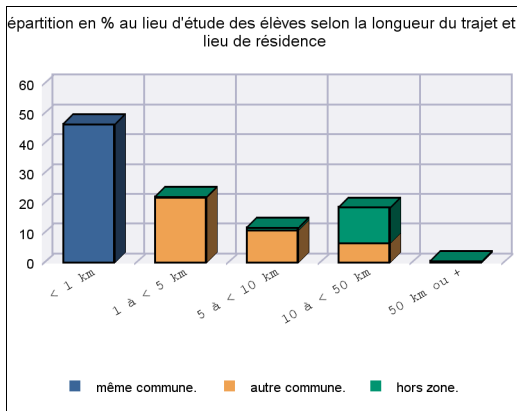
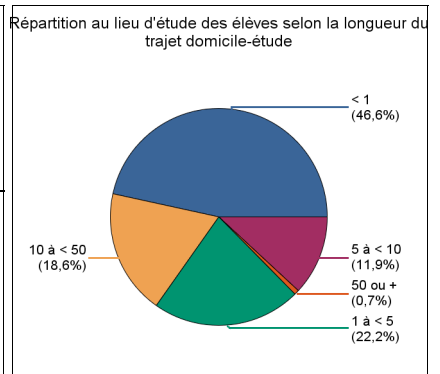

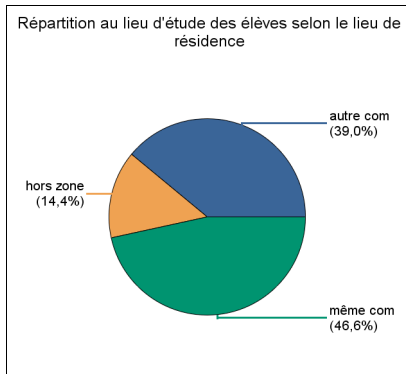
# Recensement 2014 - Déplacement domicile-étude

## Répartition au lieu d'étude des élèves selon leur âge, la longueur du trajet domicile-étude et le lieu de résidence

Lieu d'étude : 200040772-CC du Perche et Haut Vendômois ( zonage : Epci\_2017 )

Pourcentage en ligne	< 1 km	1 à < 5 km	5 à < 10 km	10 à < 50 km	50 km ou +	Total en nombre		Distance moy. km*	Durée moy. mn*
						ensemble	dont <15ans		
<b>selon le lieu de résidence</b>									
Même commune	100,0					535	512	0,5	0,0
Autre commune de la zone		55,7	27,6	16,7		448	443	5,9	6,3
Hors de la zone		3,1	7,9	84,0	4,9	166	152	19,9	17,7

Pourcentage en ligne	< 1 km	1 à < 5 km	5 à < 10 km	10 à < 50 km	50 km ou +	Total	Distance moy. km*	Durée moy. mn*
Moins de 6 ans	1,2	0,5	0,2	0,1		264	2,5	2,4
De 6 à 10 ans	1,3	0,5	0,3	0,1	0,0	495	3,4	3,1
De 11 à 14 ans	0,3	0,4	0,3	0,9		348	8,7	8,5
De 15 à 17 ans	0,1	0,0		0,1		27	5,2	5,2
De 18 à 24 ans	0,1			0,0		8	9,8	8,1
De 25 ans ou plus	0,4				0,3	7	87,7	58,8
<b>Ensemble</b>	<b>46,6</b>	<b>22,2</b>	<b>11,9</b>	<b>18,6</b>	<b>0,7</b>	<b>1 148</b>	<b>5,4</b>	<b>5,0</b>
<b>Distance moy. km*</b>	<b>0,5</b>	<b>3,6</b>	<b>7,4</b>	<b>14,3</b>	<b>112,1</b>	* Distance et durée selon le trajet le plus rapide effectué en voiture		
<b>Durée moy. mn*</b>	<b>0,0</b>	<b>4,4</b>	<b>7,2</b>	<b>13,9</b>	<b>79,6</b>			



Source : INSEE (Recensement de 2014) / Loxane X pour les distances et durées

Date d'émission du document : 12/01/2018



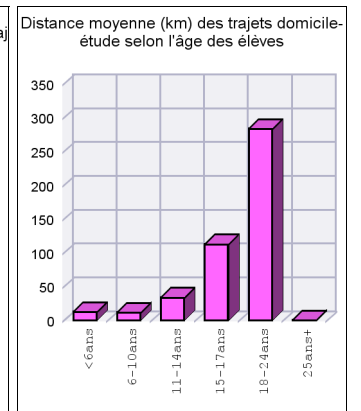
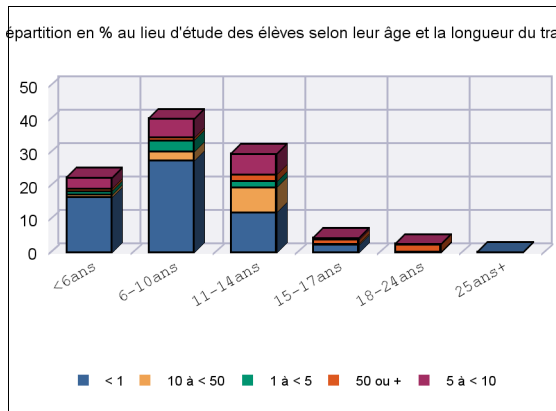
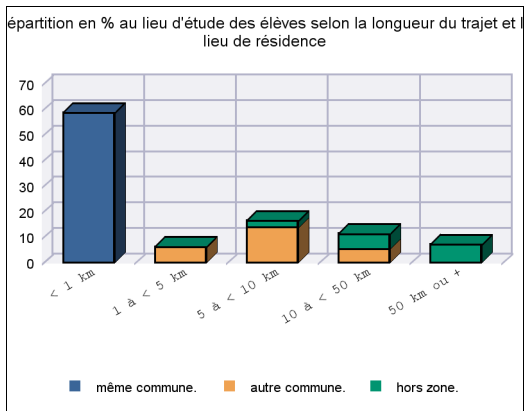
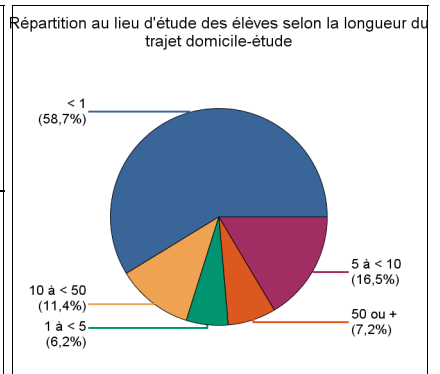

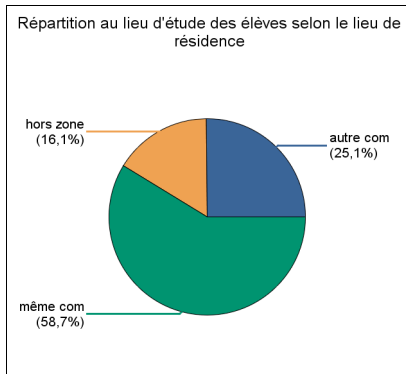
# Recensement 2014 - Déplacement domicile-étude

## Répartition au lieu d'étude des élèves selon leur âge, la longueur du trajet domicile-étude et le lieu de résidence

Lieu d'étude : 20005481-CC Beauce Val de Loire ( zonage : Epci\_2017 )

Pourcentage en ligne	< 1 km	1 à < 5 km	5 à < 10 km	10 à < 50 km	50 km ou +	Total en nombre		Distance moy. km*	Durée moy. mn*
						ensemble	dont < 15ans		
<b>selon le lieu de résidence</b>									
Même commune	100,0					1 949	1 858	0,5	0,0
Autre commune de la zone		24,2	54,5	21,3		834	817	7,3	7,9
Hors de la zone		1,0	17,1	37,6	44,4	535	395	176,1	106,2

Pourcentage en ligne	< 1 km	1 à < 5 km	5 à < 10 km	10 à < 50 km	50 km ou +	Total	Distance moy. km*	Durée moy. mn*
Moins de 6 ans	4,2	0,3	0,9	0,2	0,2	749	12,7	8,5
De 6 à 10 ans	4,0	0,5	0,8	0,4	0,1	1 336	11,9	8,0
De 11 à 14 ans	2,1	0,3	1,1	1,3	0,4	985	34,2	21,9
De 15 à 17 ans	0,6		0,2	0,1	0,4	149	112,8	64,7
De 18 à 24 ans	0,1		0,1	0,1	1,0	89	283,4	170,3
De 25 ans ou plus	0,9					10	0,5	0,0
<b>Ensemble</b>	<b>58,7</b>	<b>6,2</b>	<b>16,5</b>	<b>11,4</b>	<b>7,2</b>	<b>3 319</b>	<b>30,5</b>	<b>19,1</b>
<b>Distance moy. km*</b>	<b>0,5</b>	<b>3,5</b>	<b>7,1</b>	<b>15,0</b>	<b>379,0</b>	* Distance et durée selon le trajet le plus rapide effectué en voiture		
<b>Durée moy. mn*</b>	<b>0,0</b>	<b>4,3</b>	<b>7,7</b>	<b>15,4</b>	<b>221,0</b>			



Source : INSEE (Recensement de 2014) / Loxane X pour les distances et durées

Date d'émission du document : 12/01/2018

Base de données GéoKit

CGDD - Service de l'Observation et des Statistiques (SOEs)

Mél : [geokit.soes.cgdd@developpement-durable.gov.fr](mailto:geokit.soes.cgdd@developpement-durable.gov.fr)



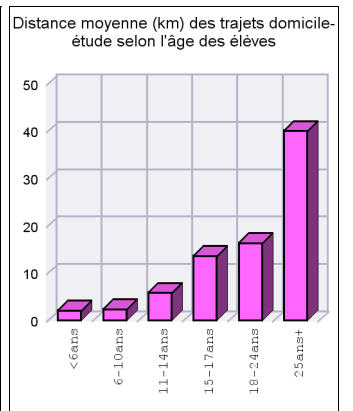
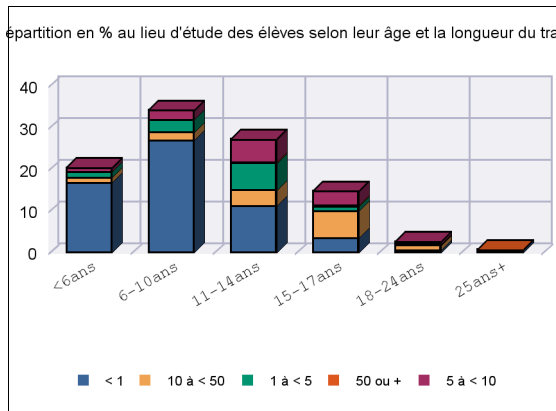
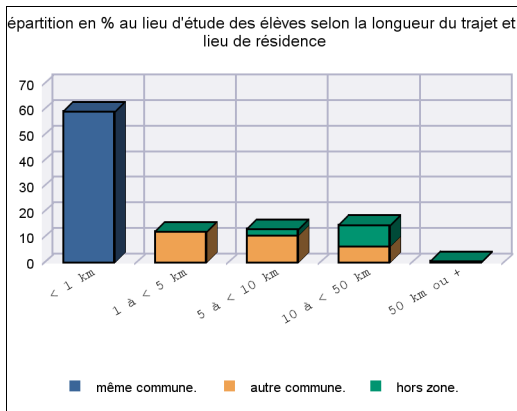
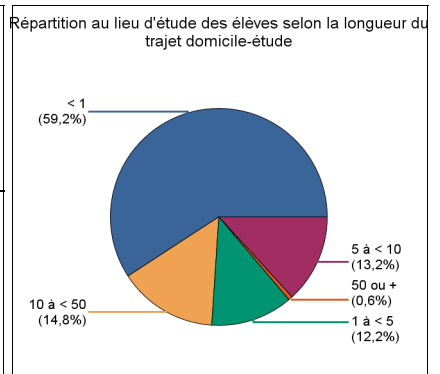

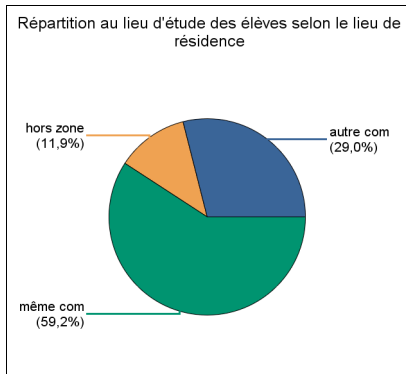
# Recensement 2014 - Déplacement domicile-étude

## Répartition au lieu d'étude des élèves selon leur âge, la longueur du trajet domicile-étude et le lieu de résidence

Lieu d'étude : 200070183-CC des Terres du Val de Loire ( zonage : Epci\_2017 )

Pourcentage en ligne	< 1 km	1 à < 5 km	5 à < 10 km	10 à < 50 km	50 km ou +	Total en nombre		Distance moy. km*	Durée moy. mn*
						ensemble	dont <15ans		
<b>selon le lieu de résidence</b>									
Même commune	100,0					5 639	5 212	0,5	0,0
Autre commune de la zone		41,7	36,7	21,5		2 759	2 018	7,6	8,7
Hors de la zone		1,1	21,6	72,1	5,3	1 129	565	26,2	21,9

Pourcentage en ligne	< 1 km	1 à < 5 km	5 à < 10 km	10 à < 50 km	50 km ou +	Total	Distance moy. km*	Durée moy. mn*
Moins de 6 ans	12,3	1,1	0,8	0,9		1 944	2,1	1,8
De 6 à 10 ans	11,2	1,3	1,0	0,8		3 258	2,4	2,1
De 11 à 14 ans	5,7	3,3	2,9	1,9	0,1	2 593	5,9	5,9
De 15 à 17 ans	2,7	0,8	2,7	5,1	0,2	1 410	13,7	12,5
De 18 à 24 ans	0,8	0,2	0,9	1,6	0,2	253	16,4	14,3
De 25 ans ou plus	4,4			1,8	0,4	71	40,1	25,5
<b>Ensemble</b>	<b>59,2</b>	<b>12,2</b>	<b>13,2</b>	<b>14,8</b>	<b>0,6</b>	<b>9 528</b>	<b>5,6</b>	<b>5,1</b>
<b>Distance moy. km*</b>	<b>0,5</b>	<b>4,2</b>	<b>7,4</b>	<b>19,0</b>	<b>163,8</b>	* Distance et durée selon le trajet le plus rapide effectué en voiture		
<b>Durée moy. mn*</b>	<b>0,0</b>	<b>5,3</b>	<b>8,2</b>	<b>18,4</b>	<b>103,3</b>			



Source : INSEE (Recensement de 2014) / Loxane X pour les distances et durées

Date d'émission du document : 12/01/2018

Base de données GéoKit

CGDD - Service de l'Observation et des Statistiques (SOEs)

Mél : [geokit.so.es.cgdd@developpement-durable.gouv.fr](mailto:geokit.so.es.cgdd@developpement-durable.gouv.fr)



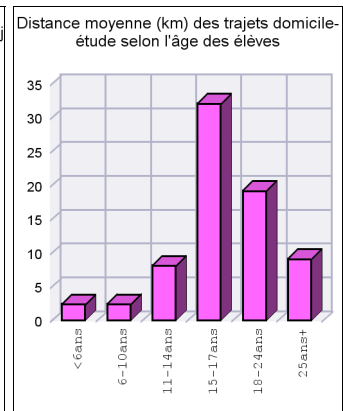
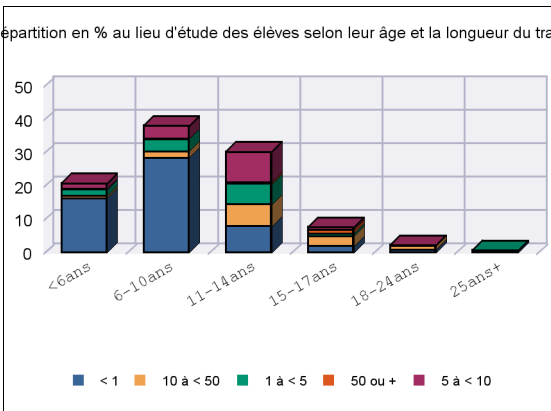
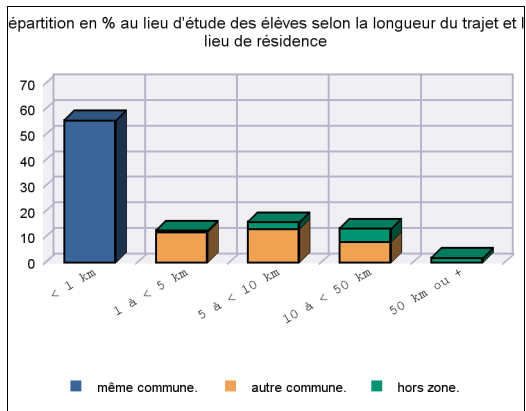
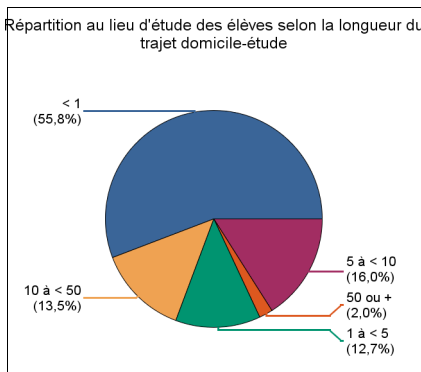

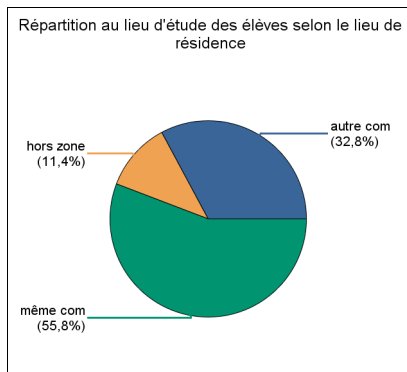
# Recensement 2014 - Déplacement domicile-étude

## Répartition au lieu d'étude des élèves selon leur âge, la longueur du trajet domicile-étude et le lieu de résidence

Lieu d'étude : 200072064-CC Val-De-Cher-Controis ( zonage : Epci\_2017 )

Pourcentage en ligne	< 1 km	1 à < 5 km	5 à < 10 km	10 à < 50 km	50 km ou +	Total en nombre		Distance moy. km*	Durée moy. mn*
						ensemble	dont <15ans		
<b>selon le lieu de résidence</b>									
Même commune	100,0					4 075	3 834	0,5	0,0
Autre commune de la zone		36,1	39,6	24,3		2 398	2 117	7,6	8,6
Hors de la zone		7,3	26,3	48,5	17,9	830	564	35,9	29,0

Pourcentage en ligne	< 1 km	1 à < 5 km	5 à < 10 km	10 à < 50 km	50 km ou +	Total	Distance moy. km*	Durée moy. mn*
Moins de 6 ans	9,2	1,1	1,0	0,4	0,1	1 522	2,4	2,1
De 6 à 10 ans	9,1	1,2	1,3	0,6	0,0	2 780	2,4	2,3
De 11 à 14 ans	3,1	2,4	3,6	2,6	0,2	2 213	8,1	8,0
De 15 à 17 ans	1,2	0,4	0,5	1,8	0,7	561	32,1	24,7
De 18 à 24 ans	0,9	0,2	0,1	1,2	0,0	171	19,2	17,3
De 25 ans ou plus	3,3	0,5		1,5		57	9,1	8,4
<b>Ensemble</b>	<b>55,8</b>	<b>12,7</b>	<b>16,0</b>	<b>13,5</b>	<b>2,0</b>	<b>7 303</b>	<b>6,9</b>	<b>6,1</b>
<b>Distance moy. km*</b>	<b>0,5</b>	<b>3,3</b>	<b>7,0</b>	<b>18,1</b>	<b>128,7</b>	* Distance et durée selon le trajet le plus rapide effectué en voiture		
<b>Durée moy. mn*</b>	<b>0,0</b>	<b>4,7</b>	<b>8,0</b>	<b>17,9</b>	<b>89,0</b>			



Source : INSEE (Recensement de 2014) / Loxane X pour les distances et durées

Date d'émission du document : 12/01/2018

Base de données GéoKit

CGDD - Service de l'Observation et des Statistiques (SOEs)

Mél : [geokit.soes.cgdd@developpement-durable.gouv.fr](mailto:geokit.soes.cgdd@developpement-durable.gouv.fr)



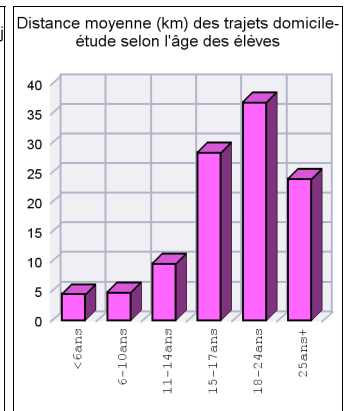
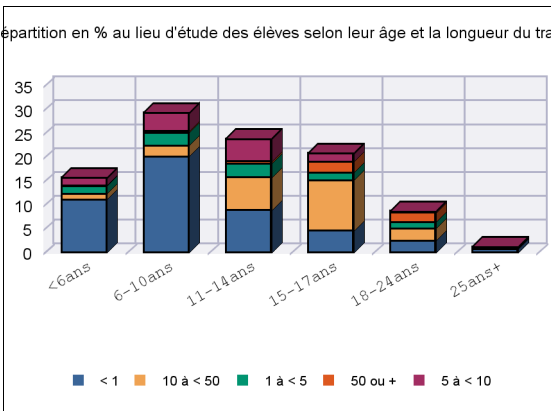
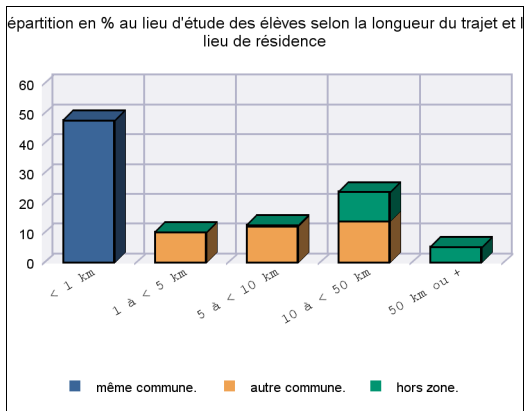
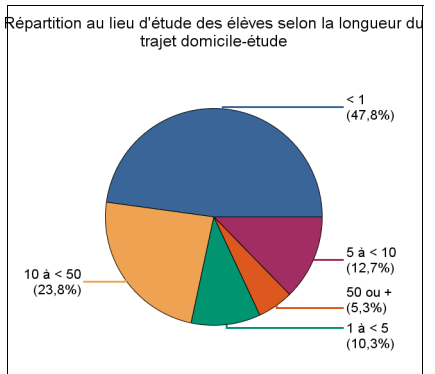

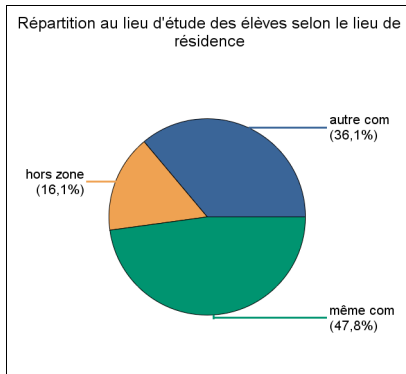
# Recensement 2014 - Déplacement domicile-étude

## Répartition au lieu d'étude des élèves selon leur âge, la longueur du trajet domicile-étude et le lieu de résidence

Lieu d'étude : 200072072-CA Territoires Vendômois ( zonage : Epci\_2017 )

Pourcentage en ligne selon le lieu de résidence	< 1 km	1 à < 5 km	5 à < 10 km	10 à < 50 km	50 km ou +	Total en nombre		Distance moy. km*	Durée moy. mn*
						ensemble	dont <15ans		
Même commune	100,0					5 134	4 301	0,5	0,0
Autre commune de la zone		28,4	33,5	38,2		3 876	2 650	9,3	10,2
Hors de la zone		0,6	3,7	62,4	33,3	1 723	465	64,2	50,0

Pourcentage en ligne Selon l'âge	< 1 km	1 à < 5 km	5 à < 10 km	10 à < 50 km	50 km ou +	Total	Distance moy. km*	Durée moy. mn*
Moins de 6 ans	9,2	1,4	1,4	1,0	0,1	1 693	4,5	3,9
De 6 à 10 ans	9,4	1,2	1,8	1,1	0,2	3 154	4,8	4,1
De 11 à 14 ans	5,1	1,7	2,8	4,0	0,3	2 569	9,7	9,2
De 15 à 17 ans	4,0	1,4	1,6	9,3	2,0	2 240	28,5	23,7
De 18 à 24 ans	3,8	2,2	0,6	4,0	3,0	937	36,9	28,7
De 25 ans ou plus	7,3	1,4	0,8	2,2	1,3	140	24,0	19,0
<b>Ensemble</b>	<b>47,8</b>	<b>10,3</b>	<b>12,7</b>	<b>23,8</b>	<b>5,3</b>	<b>10 733</b>	<b>13,9</b>	<b>11,7</b>
<b>Distance moy. km*</b>	<b>0,5</b>	<b>3,6</b>	<b>7,4</b>	<b>21,0</b>	<b>137,6</b>			
<b>Durée moy. mn*</b>	<b>0,0</b>	<b>5,0</b>	<b>8,2</b>	<b>20,4</b>	<b>98,8</b>			



Source : INSEE (Recensement de 2014) / Loxane X pour les distances et durées

Date d'émission du document : 12/01/2018

Base de données GéoKit

CGDD - Service de l'Observation et des Statistiques (SOEs)

Mél : [geokit.soes.cgdd@developpement-durable.gouv.fr](mailto:geokit.soes.cgdd@developpement-durable.gouv.fr)





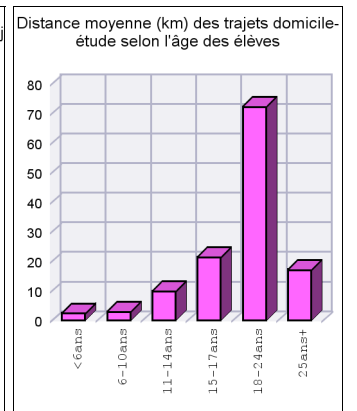
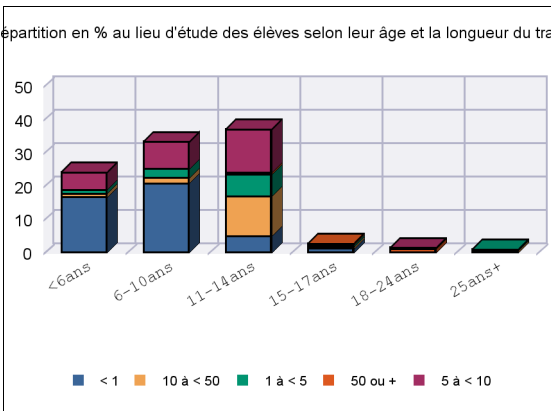
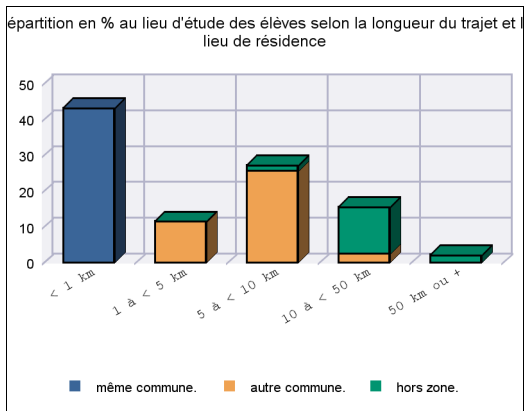
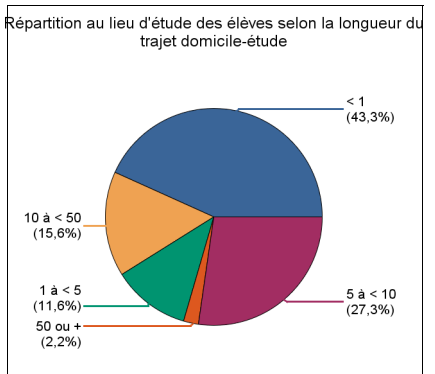
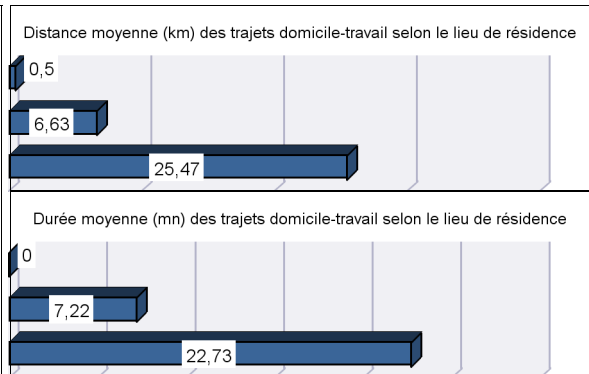
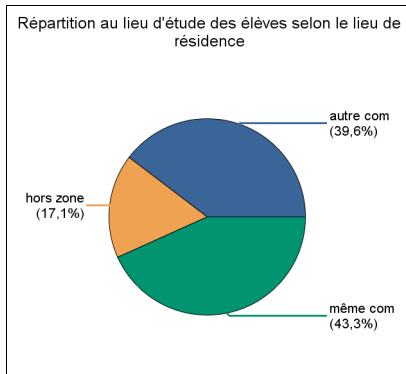
# Recensement 2014 - Déplacement domicile-étude

## Répartition au lieu d'étude des élèves selon leur âge, la longueur du trajet domicile-étude et le lieu de résidence

Lieu d'étude : 244100293-CC des Collines du Perche ( zonage : Epci\_2017 )

Pourcentage en ligne selon le lieu de résidence	< 1 km	1 à < 5 km	5 à < 10 km	10 à < 50 km	50 km ou +	Total en nombre		Distance moy. km*	Durée moy. mn*
						ensemble	dont <15ans		
Même commune	100,0					357	348	0,5	0,0
Autre commune de la zone		29,3	64,6	6,1		327	313	6,6	7,2
Hors de la zone		0,0	9,7	77,2	13,0	141	120	25,5	22,7

Pourcentage en ligne Selon l'âge	< 1 km	1 à < 5 km	5 à < 10 km	10 à < 50 km	50 km ou +	Total	Distance moy. km*	Durée moy. mn*
De 6 à 10 ans	0,7	0,1	0,3	0,1	275	3,0	3,0	
De 11 à 14 ans	0,2	0,3	0,6	0,5	306	10,0	9,9	
De 15 à 17 ans	0,1	0,0		0,0	23	21,5	20,2	
De 18 à 24 ans			0,1		13	72,3	50,4	
De 25 ans ou plus		0,5		0,4	9	17,2	17,2	
<b>Ensemble</b>	<b>43,3</b>	<b>11,6</b>	<b>27,3</b>	<b>15,6</b>	<b>2,2</b>	<b>825</b>	<b>7,2</b>	<b>6,7</b>
<b>Distance moy. km*</b>	<b>0,5</b>	<b>3,2</b>	<b>7,3</b>	<b>16,5</b>	<b>91,2</b>	* Distance et durée selon le trajet le plus rapide effectué en voiture		
<b>Durée moy. mn*</b>	<b>0,0</b>	<b>4,1</b>	<b>7,7</b>	<b>16,5</b>	<b>71,4</b>			



Source : INSEE (Recensement de 2014) / Loxane X pour les distances et durées

Date d'émission du document : 12/01/2018

Base de données GéoKit

CGDD - Service de l'Observation et des Statistiques (SOEs)

Mél : [geokit.soes.cgdd@developpement-durable.gouv.fr](mailto:geokit.soes.cgdd@developpement-durable.gouv.fr)

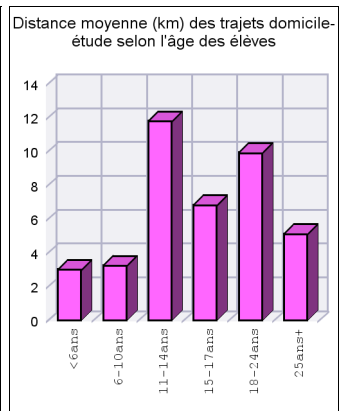
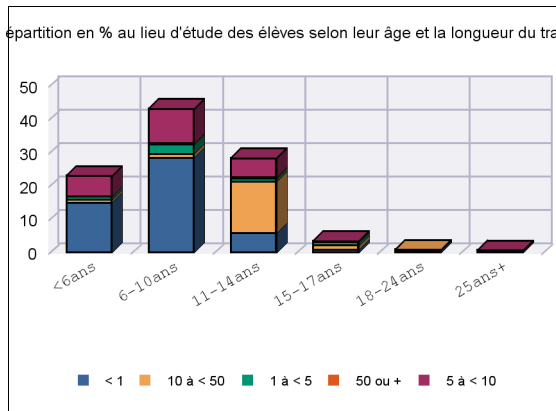
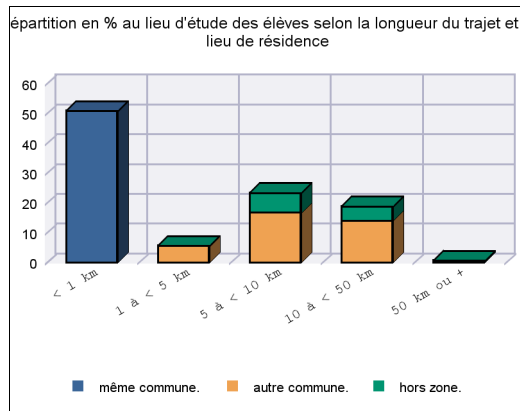
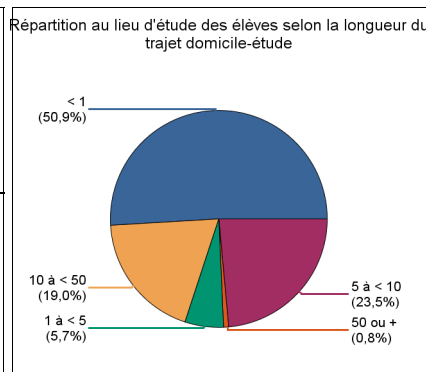

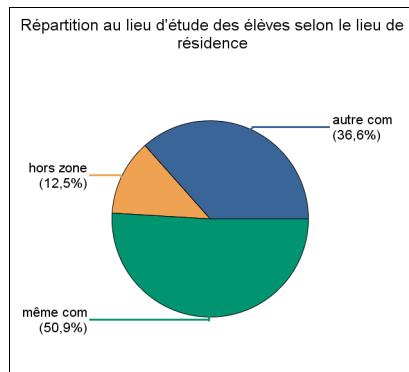
# Recensement 2014 - Déplacement domicile-étude

## Répartition au lieu d'étude des élèves selon leur âge, la longueur du trajet domicile-étude et le lieu de résidence

Lieu d'étude : 244100780-CC de la Sologne des Etangs ( zonage : Epci\_2017 )

Pourcentage en ligne	< 1 km	1 à < 5 km	5 à < 10 km	10 à < 50 km	50 km ou +	Total en nombre		Distance moy. km*	Durée moy. mn*
						ensemble	dont < 15ans		
<b>selon le lieu de résidence</b>									
Même commune	100,0					532	513	0,5	0,0
Autre commune de la zone		15,7	45,8	38,5		381	354	8,9	9,1
Hors de la zone		0,0	54,5	39,4	6,1	131	122	18,7	15,8

Pourcentage en ligne	< 1 km	1 à < 5 km	5 à < 10 km	10 à < 50 km	50 km ou +	Total	Distance moy. km*	Durée moy. mn*
Moins de 6 ans	1,2	0,1	0,5	0,1		241	3,0	2,8
De 6 à 10 ans	1,3	0,1	0,5	0,0	0,0	451	3,2	2,9
De 11 à 14 ans	0,3	0,1	0,3	0,9	0,0	297	11,8	10,8
De 15 à 17 ans	0,1	0,1	0,0	0,1		37	6,8	6,8
De 18 à 24 ans	0,1			0,1		10	9,9	9,9
De 25 ans ou plus	0,4		0,4			8	5,1	4,4
<b>Ensemble</b>	<b>50,9</b>	<b>5,7</b>	<b>23,5</b>	<b>19,0</b>	<b>0,8</b>	<b>1 044</b>	<b>5,8</b>	<b>5,3</b>
<b>Distance moy. km*</b>	<b>0,5</b>	<b>4,0</b>	<b>7,3</b>	<b>14,2</b>	<b>123,0</b>	* Distance et durée selon le trajet le plus rapide effectué en voiture		
<b>Durée moy. mn*</b>	<b>0,0</b>	<b>4,2</b>	<b>7,5</b>	<b>14,3</b>	<b>76,6</b>			



Source : INSEE (Recensement de 2014) / Loxane X pour les distances et durées

Date d'émission du document : 12/01/2018



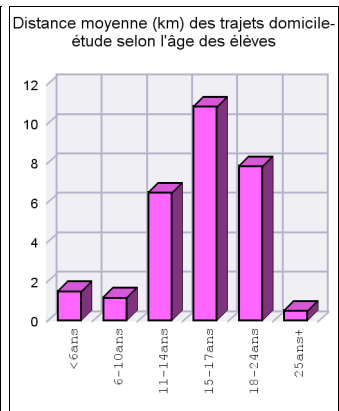
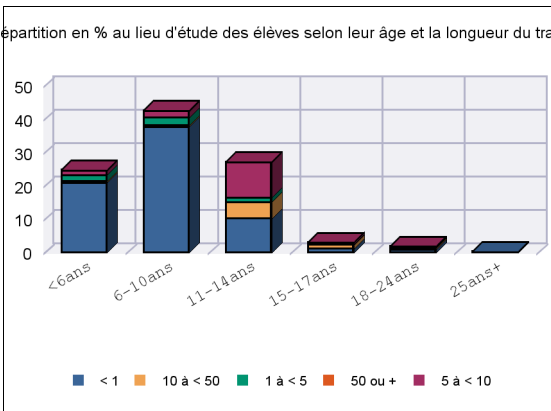
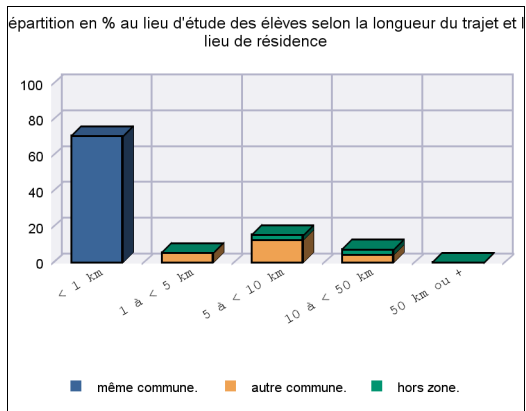
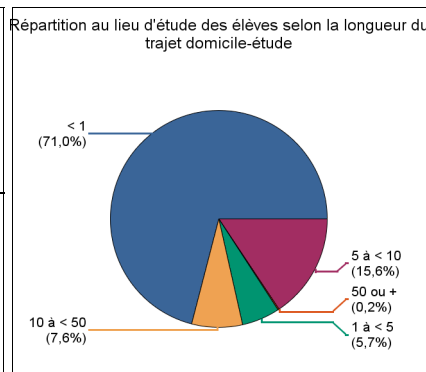

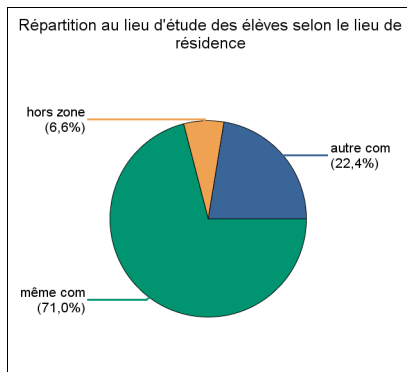
# Recensement 2014 - Déplacement domicile-étude

## Répartition au lieu d'étude des élèves selon leur âge, la longueur du trajet domicile-étude et le lieu de résidence

Lieu d'étude : 244100798-CC du Grand Chambord ( zonage : Epci\_2017 )

Pourcentage en ligne	< 1 km	1 à < 5 km	5 à < 10 km	10 à < 50 km	50 km ou +	Total en nombre		Distance moy. km*	Durée moy. mn*
						ensemble	dont <15ans		
<b>selon le lieu de résidence</b>									
Même commune	100,0					1 980	1 914	0,5	0,0
Autre commune de la zone		25,3	55,8	18,9		626	592	7,6	8,2
Hors de la zone		0,0	47,1	50,3	2,6	185	135	16,0	16,9

Pourcentage en ligne	< 1 km	1 à < 5 km	5 à < 10 km	10 à < 50 km	50 km ou +	Total	Distance moy. km*	Durée moy. mn*
Moins de 6 ans	4,5	0,4	0,3	0,1		692	1,5	1,2
De 6 à 10 ans	4,6	0,3	0,3	0,1		1 190	1,2	0,8
De 11 à 14 ans	1,5	0,2	1,6	0,7	0,0	759	6,5	6,8
De 15 à 17 ans	0,3		0,2	0,3	0,0	87	10,9	11,0
De 18 à 24 ans	0,3	0,1	0,2	0,2		54	7,8	7,8
De 25 ans ou plus	0,9					10	0,5	0,0
<b>Ensemble</b>	<b>71,0</b>	<b>5,7</b>	<b>15,6</b>	<b>7,6</b>	<b>0,2</b>	<b>2 791</b>	<b>3,1</b>	<b>3,0</b>
<b>Distance moy. km*</b>	<b>0,5</b>	<b>3,7</b>	<b>7,7</b>	<b>16,4</b>	<b>67,8</b>	* Distance et durée selon le trajet le plus rapide effectué en voiture		
<b>Durée moy. mn*</b>	<b>0,0</b>	<b>4,3</b>	<b>8,4</b>	<b>17,3</b>	<b>60,0</b>			



Source : INSEE (Recensement de 2014) / Loxane X pour les distances et durées

Date d'émission du document : 12/01/2018

Base de données GéoKit

CGDD - Service de l'Observation et des Statistiques (SOEs)

Mél : [geokit.soes.cgdd@developpement-durable.gouv.fr](mailto:geokit.soes.cgdd@developpement-durable.gouv.fr)



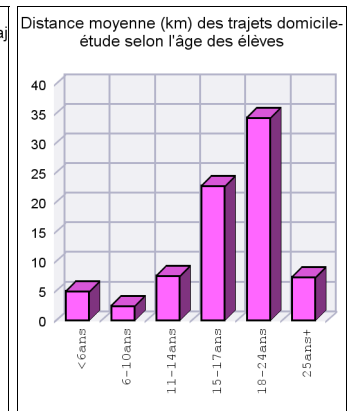
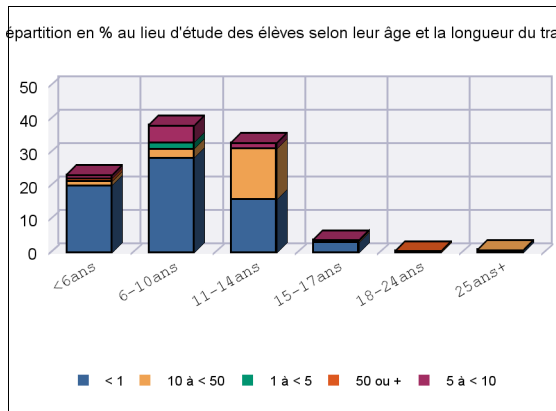
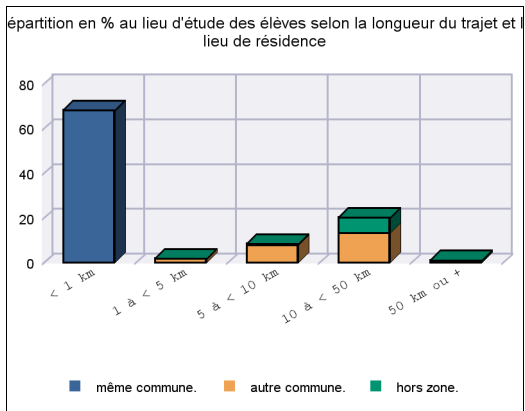
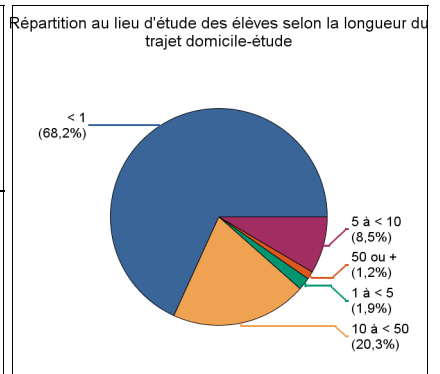

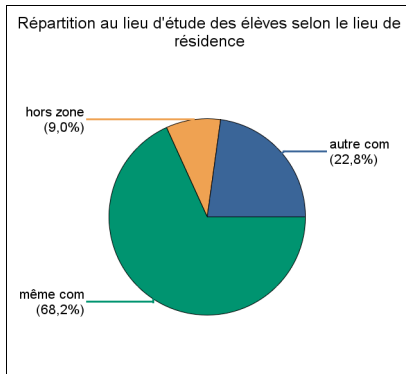
# Recensement 2014 - Déplacement domicile-étude

## Répartition au lieu d'étude des élèves selon leur âge, la longueur du trajet domicile-étude et le lieu de résidence

Lieu d'étude : 244100806-CC de la Sologne des Rivières ( zonage : Epci\_2017 )

Pourcentage en ligne	< 1 km	1 à < 5 km	5 à < 10 km	10 à < 50 km	50 km ou +	Total en nombre		Distance moy. km*	Durée moy. mn*
						ensemble	dont <15ans		
<b>selon le lieu de résidence</b>									
Même commune	100,0					1 081	1 022	0,5	0,0
Autre commune de la zone		8,2	33,8	58,0		362	345	10,1	10,2
Hors de la zone		0,0	8,5	78,6	12,9	142	133	34,6	27,8

Pourcentage en ligne	< 1 km	1 à < 5 km	5 à < 10 km	10 à < 50 km	50 km ou +	Total	Distance moy. km*	Durée moy. mn*
Moins de 6 ans	2,5		0,1	0,1	0,1	370	5,0	4,2
De 6 à 10 ans	2,0	0,1	0,4	0,2		606	2,5	2,2
De 11 à 14 ans	1,4		0,2	1,3		523	7,6	7,1
De 15 à 17 ans	0,4		0,0	0,0	0,0	62	22,8	12,8
De 18 à 24 ans				0,1	0,0	9	34,3	22,7
De 25 ans ou plus	0,9			0,5		15	7,3	6,2
<b>Ensemble</b>	<b>68,2</b>	<b>1,9</b>	<b>8,5</b>	<b>20,3</b>	<b>1,2</b>	<b>1 585</b>	<b>5,8</b>	<b>4,8</b>
<b>Distance moy. km*</b>	<b>0,5</b>	<b>2,6</b>	<b>7,8</b>	<b>15,1</b>	<b>142,6</b>	* Distance et durée selon le trajet le plus rapide effectué en voiture		
<b>Durée moy. mn*</b>	<b>0,0</b>	<b>3,8</b>	<b>8,2</b>	<b>14,5</b>	<b>96,2</b>			



Source : INSEE (Recensement de 2014) / Loxane X pour les distances et durées

Date d'émission du document : 12/01/2018

Base de données GéoKit

CGDD - Service de l'Observation et des Statistiques (SOEs)

Mél : [geokit.so.es.cgdd@developpement-durable.gouv.fr](mailto:geokit.so.es.cgdd@developpement-durable.gouv.fr)