Classification des unités urbaines en pôles relais en région Centre-Val-de-Loire

janvier 2017

DDT 41 Des services de l'État à vos côtés

Service Connaissance des Territoires et Prospective

PRÉFET DE LOIR-ET-CHER

Classification des unités urbaines de la région Centre-Val-de-Loire

- L'évolution de la population, de l'emploi, l'équipement des communes sont des éléments prépondérants du développement des territoires.
- Une analyse simple sur le territoire de la région Centre-Val-de-Loire en tenant compte de ces trois facteurs permet d'afficher les zones a conforter ou celles qui sont en développement.
- Le choix s'est porté sur l'analyse des unités urbaines afin de déterminer les pôles sensibles.

Étude Pôles relais - Méthodologie

Indicateurs par unité urbaine

- population, emploi au lieu de travail, services (densité / 1 000 hab.)
- classification de chaque indicateur par rapport à la moyenne départementale

Méthodologie

Pour chaque indicateur, classement selon la moyenne de chaque département selon une note de -1,0 ou 1 (perte (-1), stable (0), en hausse (1)) soit un delta de -3 à 3 possible.
Pas de pondération, cumul des trois indicateurs pour classer les unités urbaines

Résultat par Unité urbaine

Par unité urbaine on distingue 5 groupes :
- A valoriser prioritairement (-3)
- A valoriser (-1, -2)
- Stable (0)
- Dynamique (1, 2)
- Dynamique et structurant (3)

Définition de l'unité urbaine :

La notion d'unité urbaine repose sur la continuité du bâti et le nombre d'habitants. On appelle unité urbaine une commune ou un ensemble de communes présentant une zone de bâti continu (pas de coupure de plus de 200 mètres entre deux constructions) qui compte au moins 2 000 habitants.
Si l'unité urbaine se situe sur une seule commune, elle est dénommée ville isolée. Si l'unité urbaine s'étend sur plusieurs communes, et si chacune de ces communes concentre plus de la moitié de sa population dans la zone de bâti continu, elle est dénommée agglomération multicommunale.
Sont considérées comme rurales les communes qui ne rentrent pas dans la constitution d'une unité urbaine : les communes sans zone de bâti continu de 2000 habitants, et celles dont moins de la moitié de la population municipale est dans une zone de bâti continu.

Indicateurs départementaux

UU2010	Population_2013	Population_2008	Taux annuel évo.pop.	nbre_actifs_2013	nbre_actifs_2008	Taux annuel évo actifs	nbre_emplois_LT_2013	nbre_emplois_LT_2008	Taux annuel évo emploi	Indice de concentration	nb_equip_Proximite	nb_equip_Intermediaire	nb_equip_Superieur	nb_equip_Autres	nb_equip	Nb equip /1000 hab
Centre Val de Loire	**2 523 818**	**2 486 345**	**0,30%**	**1 157 726**	**1 146 089**	**0,20%**	**973 505**	**989 688**	**-0,33%**	**0,84**	**56 219**	**12 301**	**3 845**	**3 593**	**75 958**	**30**
Cher	311 157	312 758	-0,10%	137 713	138 023	-0,04%	116 027	119 805	-0,64%	0,84	7 345	1 484	377	475	9 681	31
Eure-et-Loir	407 567	398 893	0,43%	191 413	188 672	0,29%	141 068	143 175	-0,30%	0,74	8 841	1 873	559	417	11 690	29
Indre	228 091	232 004	-0,34%	98 818	101 119	-0,46%	86 726	91 211	-1,00%	0,88	5 514	1 191	329	581	7 615	33
Indre-et-Loire	595 000	580 067	0,51%	276 621	269 837	0,50%	241 397	239 629	0,15%	0,87	13 072	3 033	1 100	915	18 120	30
Loir-et-Cher	327 762	322 633	0,32%	146 922	145 207	0,24%	125 257	125 810	-0,09%	0,85	7 479	1 599	503	466	10 047	31
Loiret	654 241	639 990	0,44%	306 239	303 231	0,20%	263 030	270 058	-0,53%	0,86	13 968	3 121	977	739	18 805	29

seuils		moyenne			moyenne			moyenne	
Centre Val de Loire	**< 0,2**	**0,2 à 0,4**	**> 0,4**	**< -0,5**	**-0,5 à -0,2**	**< -0,2**	<29	**29-31**	>31
Cher	> -0,2	-0,2 à 0	> 0	> -0,75	-0,55 à -0,75	< -0,55	<30	30-32	>32
Eure-et-Loir	< 0,3	0,3 à 0,5	> 0,5	> -0,4	-0,2 à -0,4	> -0,2	<28	28-30	>30
Indre	> -0,5	-0,5 à -0,2	< -0,2	> -1,1	-1,1 à -0,9	< -0,9	<32	32-34	>34
Indre-et-Loire	< 0,4	0,4 à 0,6	> 0,6	< 0,05	0,05 à 0,25	> 0,25	<29	29-31	>31
Loir-et-Cher	< 0,2	0,2 à 0,4	> 0,4	< -0,2	-0,2 à 0	> 0	<30	30-32	>32
Loiret	< 0,3	0,3 à 0,6	> 0,6	> -0,65	-0,65 à -0,4	< -0,4	<28	28-30	>30

Classement :
Moyenne = 0
Inférieur à la moyenne = -1
Supérieur à la moyenne = 1

Détail des indicateurs par Unité Urbaine

UU2010	Population_2013	Population_2008	Evo pop	classt_pop	nbre_emplois_LT_2013	nbre_emplois_LT_2008	Evo emplois	class emploi	nb_equip_Proximite	nb_equip_Intermediaire	nb_equip_Superieure	nb_equip_Autres	nb_equip	Nb equip /1000 hab	classt equipement	Classt global UU
Dep18	311 157	312 758	-0,10%	0	116 027	119 805	-0,64%	0	7 345	1 484	377	475	9 681	31	0	0
UU rurales 18	143 817	142 279	0,22%	1	31 918	32 153	-0,15%	1	3 548	316	28	249	4 141	29	0	2
UU 18	**167 340**	**170 479**	**-0,37%**	**-1**	**84 109**	**87 652**	**-0,82%**	**-1**	**3 797**	**1 168**	**349**	**226**	**5 540**	**33**	**1**	**-1**
Dep28	407 567	398 893	0,43%	0	141 068	143 175	-0,30%	0	8 841	1 873	559	417	11 690	29	0	0
UU rurales 28	170 754	164 703	0,72%	1	32 791	31 614	0,73%	1	3 660	249	34	148	4 091	24	-1	1
UU 28	**236 813**	**234 190**	**0,22%**	**0**	**108 277**	**111 561**	**-0,60%**	**-1**	**5 181**	**1 624**	**525**	**269**	**7 599**	**32**	**1**	**0**
Dep36	228 091	232 004	-0,34%	0	86 726	91 211	-1,00%	0	5 514	1 191	329	581	7 615	33	0	0
UU rurales 36	103 478	103 586	-0,02%	0	25 818	27 001	-0,89%	0	2 599	224	43	362	3 228	31	-1	-2
UU 36	**124 613**	**128 418**	**-0,60%**	**-1**	**60 908**	**64 210**	**-1,05%**	**0**	**2 915**	**967**	**286**	**219**	**4 387**	**35**	**1**	**0**
Dep 37	595 000	580 067	0,51%	0	241 397	239 629	0,15%	0	13 072	3 033	1 100	915	18 120	30	0	0
UU rurales 37	147 214	141 379	0,81%	0	32 618	31 768	0,53%	1	3 552	324	85	333	4 294	29	0	1
UU 37	**447 786**	**438 688**	**0,41%**	**0**	**208 779**	**207 861**	**0,09%**	**0**	**9 520**	**2 709**	**1 015**	**582**	**13 826**	**31**	**0**	**0**
Dep 41	327 762	322 633	0,32%	0	125 257	125 810	-0,09%	0	7 479	1 599	503	466	10 047	31	0	0
UU rurales 41	149 419	144 178	0,72%	1	31 509	31 511	0,00%	0	3 300	266	55	187	3 808	25	-1	0
UU 41	**178 343**	**178 455**	**-0,01%**	**-1**	**93 748**	**94 299**	**-0,12%**	**0**	**4 179**	**1 333**	**448**	**279**	**6 239**	**35**	**1**	**0**
Dep 45	654 241	639 990	0,44%	0	263 030	270 058	-0,53%	0	13 968	3 121	977	739	18 805	29	0	0
UU rurales 45	170 942	164 986	0,71%	1	37 938	38 958	-0,53%	0	3 708	312	41	232	4 293	25	-1	0
UU 45	**483 299**	**475 004**	**0,35%**	**0**	**225 092**	**231 100**	**-0,53%**	**0**	**10 260**	**2 809**	**936**	**507**	**14 512**	**30**	**0**	**0**
Reg24	**2 523 818**	**2 486 345**	**0,30%**	**0**	**973 505**	**989 688**	**-0,33%**	**0**	**56 219**	**12 301**	**3 845**	**3 593**	**75 958**	**30**	**0**	**0**
Ens rural	885 624	861 111	0,56%	1	192 592	193 005	-0,04%	0	20 367	1 691	286	1 511	23 855	27	-1	0
UU reg24	**1 638 194**	**1 625 234**	**0,16%**	**-1**	**780 913**	**796 683**	**-0,40%**	**-1**	**35 852**	**10 610**	**3 559**	**2 082**	**52 103**	**32**	**1**	**-1**

L'ensemble des communes rurales de la région Centre-Val-de-Loire gagnent plus d'habitants que l'ensemble des unités urbaines. Elles perdent aussi moins d'emplois mais bénéficient d'un niveau d'équipement et de services moindre.

Indicateur de dynamisme des Unités Urbaines

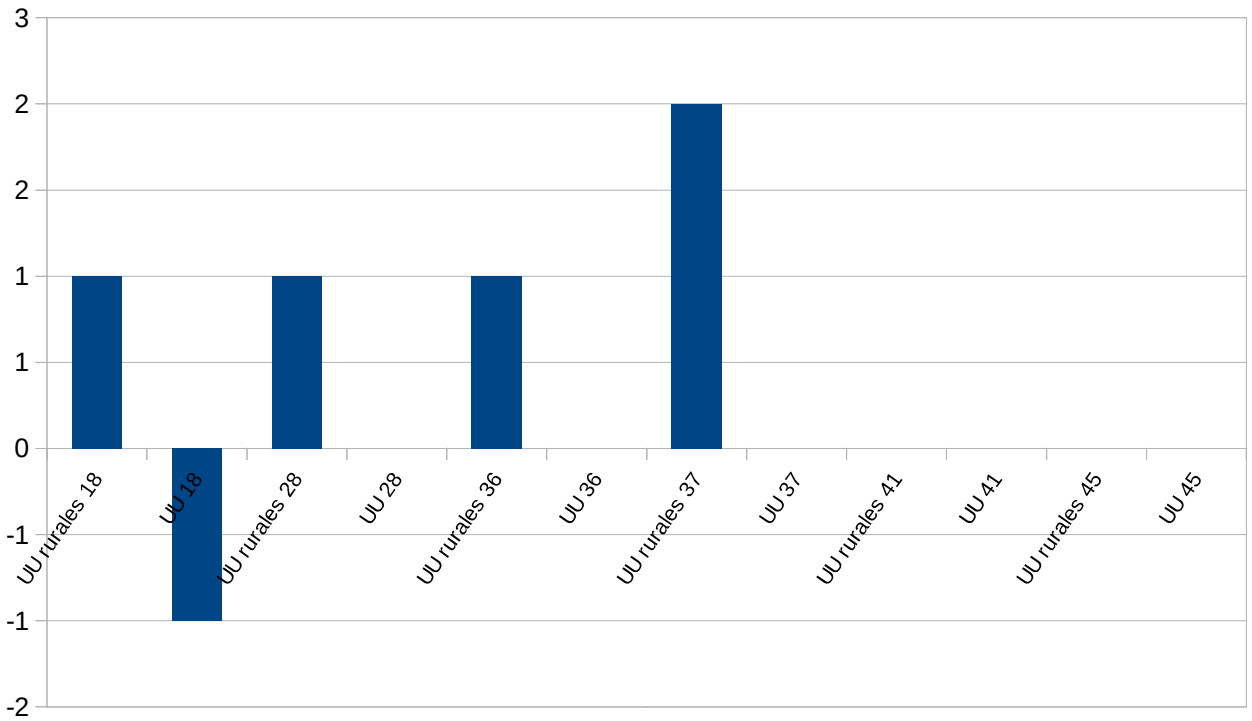

UU2010	Classt global UU
UU rurales 18	1
UU 18	**-1**
UU rurales 28	1
UU 28	**0**
UU rurales 36	1
UU 36	**0**
UU rurales 37	2
UU 37	**0**
UU rurales 41	0
UU 41	**0**
UU rurales 45	0
UU 45	**0**

On observe une dynamique plus forte dans le Cher, l'Eure-et-Loir, l'Indre et l'Indre-et-Loire des communes rurales par rapport à l'ensemble des unités urbaines.

Les indicateurs marquants des unités urbaines sont :
- dans le Cher, la perte de la population et de l'emploi de façon marquée,
- dans l'Eure-et-Loir, la perte d'emploi,
- dans l'Indre, la perte de population,
- dans l'Indre-et-Loire, la perte de la population et de l'emploi,
- dans le Loir-et-Cher et le Loiret, la perte de population.

Caractéristiques des Unités Urbaines du Cher

Les communes urbaines perdent de la population et de l'emploi (-0,37 % par an pour chaque indicateur) mais sont bien équipés. L'unité urbaine de Dun-sur-Auron se distingue par son dynamisme. Les UU d'Avord, de la Chapelle-Saint-Ursin, Sancerre et Sancoins s'affichent comme des pôles attractifs.

L'unité urbaine de Bourges se maintient grâce à son niveau d'équipement.

Les 4 unités urbaines situées au nord-ouest de Bourges (Mehun-sur Yèvre, Vierzon, Argent-sur-Sauldre et Aubigny-sur-Nère) ainsi que les CC de St-Florent-sur-Cher, la Guerche-sur-l'Aubois et celle de St-Amand-Montrond sont à conforter.

Les communes rurales du Cher totalisent 46 % de la population départementale. Entre 2008 et 2013, elles montrent une dynamique de population avec une croissance de 0,22 % par an et d'emploi (0,32 % par an). Par contre, le niveau d'équipement est inférieur à la moyenne départementale.

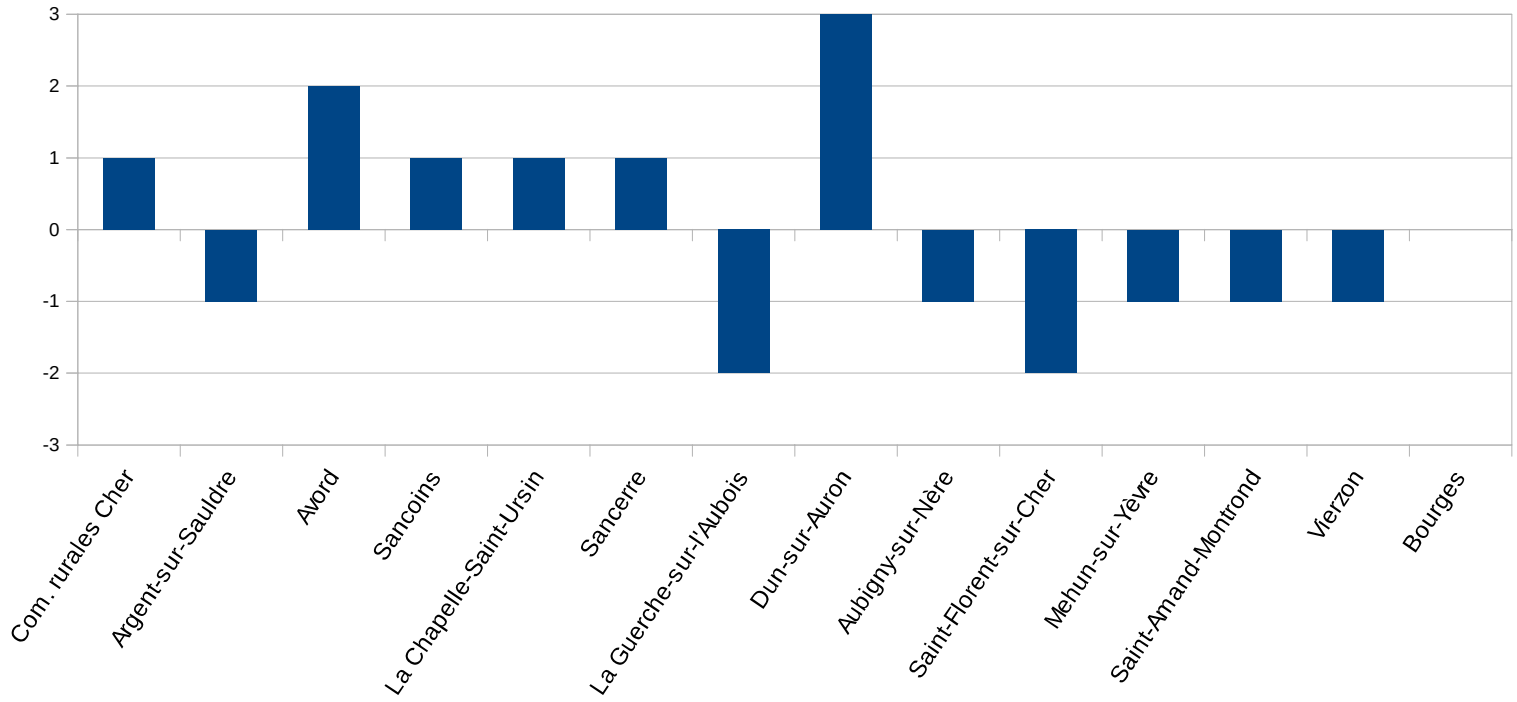

Niveau de classement des CC
Indicateurs cumulés : évolution de la population, de l'emploi et niveau d'équipement.

Classement des unités urbaines du Cher

UU 2010	Libellé	Population 2013	Indicateur Evolution de la population	Indicateur Evolution de l'emploi	Indicateur Niveau d'équipement	Indicateur global UU
18000	Communes rurales du département 18	143 817	1	1	-1	1
18101	Argent-sur-Sauldre	2 130	-1	-1	1	-1
18102	Avord	2 716	1	1	0	2
18103	Sancoins	3 202	-1	1	1	1
18104	La Chapelle-Saint-Ursin	3 331	1	1	-1	1
18105	Sancerre	3 009	-1	1	1	1
18106	La Guerche-sur-l'Aubois	3 322	-1	-1	0	-2
18107	Dun-sur-Auron	4 121	1	1	1	3
18201	Aubigny-sur-Nère	5 582	-1	-1	1	-1
18202	Saint-Florent-sur-Cher	6 629	0	-1	-1	-2
18203	Mehun-sur-Yèvre	6 804	0	-1	0	-1
18301	Saint-Amand-Montrond	12 685	-1	-1	1	-1
18401	Vierzon	30 292	0	-1	0	-1
18501	Bourges	83 517	-1	1	0	0
		311 157	0	1	0	1

Caractéristiques des Unités Urbaines de l'Eure-et-Loir

Quatre petites unités urbaines très dynamiques et structurantes : Bonneval, Chateauneuf-en-Thymerais, Cloyes-sur-le Loir et Voves.
4 unités urbaines sont dynamiques (Auneau, Brou, Courville-sur-Eure et Illiers-Combray).
8 unités urbaines sont à conforter (Chartes, Dreux, Maintenon, Jouy, St-Georges-sur-Eure, Nogent-le-Rotrou, Chateaudun et Senonches) dont l'unité urbaine de Jouy plus prioritairement..

Les communes rurales de l'Eure-et-Loir totalisent 42 % de la population départementale. Entre 2008 et 2013, elles montrent une dynamique de population avec une croissance de 0,72 % par an et d'emploi (0,73 % par an). Par contre, le niveau d'équipement est inférieur à la moyenne départementale.

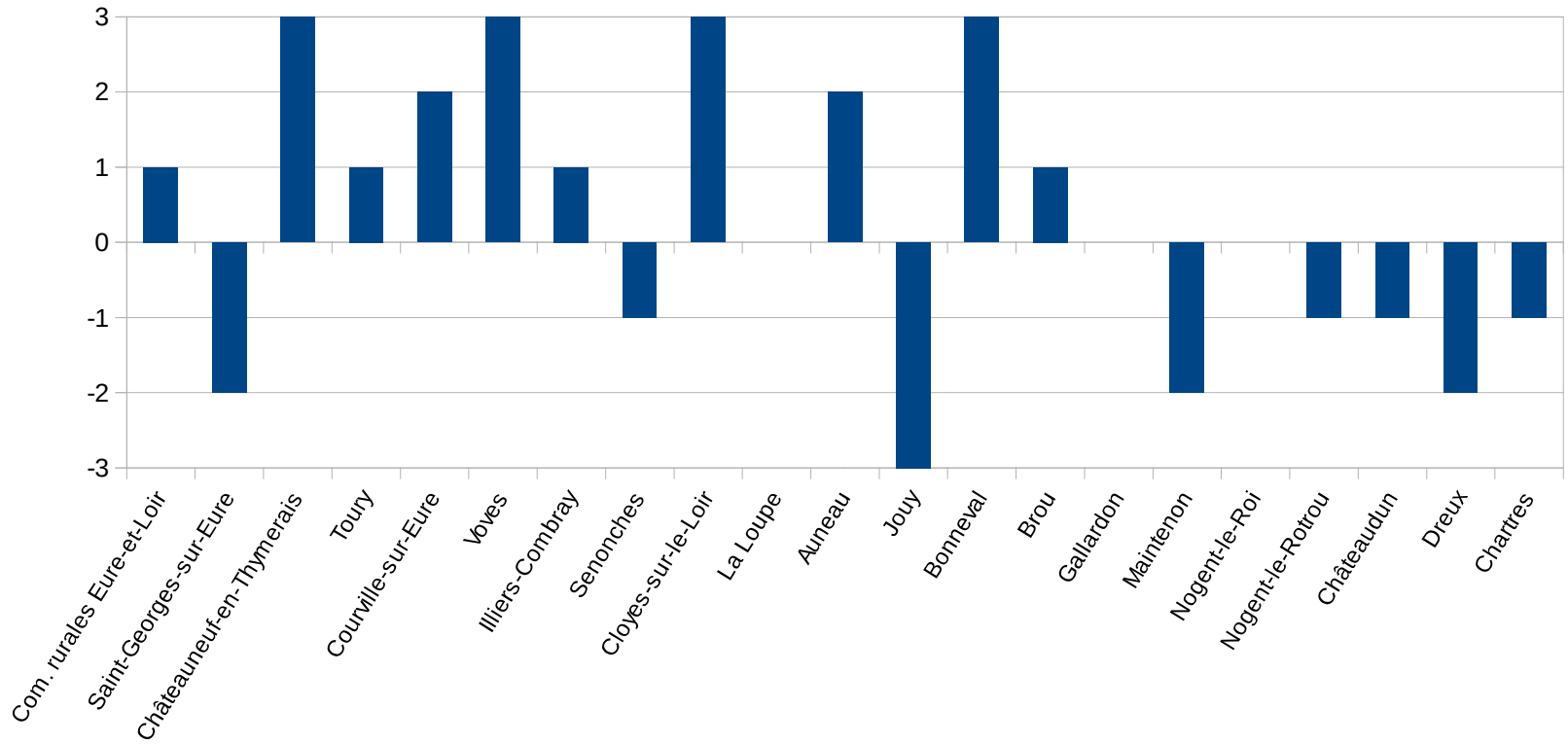

Niveau de classement des CC
Indicateurs cumulés : évolution de la population, de l'emploi et niveau d'équipement.

Classement des unités urbaines de l'Eure-et-Loir

UU 2010	Libellé	Population 2013	Indicateur Evolution de la population	Indicateur Evolution de l'emploi	Indicateur Niveau d'équipement	Indicateur global UU
28000	Communes rurales du département 28	170 754	1	1	-1	1
28101	Saint-Georges-sur-Eure	2 422	-1	-1	0	-2
28102	Châteauneuf-en-Thymerais	2 640	1	1	1	3
28103	Toury	2 717	1	0	0	1
28104	Courville-sur-Eure	2 819	0	1	1	2
28105	Voves	3 833	1	1	1	3
28106	Illiers-Combray	3 396	1	-1	1	1
28107	Senonches	3 121	-1	-1	1	-1
28108	Cloyes-sur-le-Loir	3 768	1	1	1	3
28109	La Loupe	4 065	0	-1	1	0
28110	Auneau	5 524	0	1	1	2
28111	Jouy	3 954	-1	-1	-1	-3
28112	Bonneval	4 838	1	1	1	3
28201	Brou	5 170	-1	1	1	1
28202	Gallardon	5 607	1	-1	0	0
28203	Maintenon	7 194	-1	-1	0	-2
28204	Nogent-le-Roi	9 224	0	-1	1	0
28301	Nogent-le-Rotrou	11 761	-1	-1	1	-1
28302	Châteaudun	16 851	-1	-1	1	-1
28401	Dreux	48 997	-1	-1	0	-2
28501	Chartres	88 912	0	-1	0	-1
		407 567	0	-1	0	-1

Caractéristiques des Unités Urbaines de l'Indre

Les unités urbaines de Vatan et de Levroux sont les plus dynamiques et structurantes du département.
7 unités urbaines montrent une dynamique soit d'emploi ou de niveau d'équipements : Chabris, Valençay, Châtillon-sur-Indre, Buzançais, Villedieu-sur-Indre, St-Gautier, Argenton-sur-Creuse et le Blanc.
Les 2 unités urbaines de La Châtre et Issoudun se maintiennent.
2 unités urbaines sont à conforter (Châteauroux, Ardentes).

Les communes rurales de l'Indre totalisent 45 % de la population départementale. Entre 2008 et 2013, elles arrivent à stabiliser leur population mais perdent de l'emploi (-0,89 % par an). Le niveau d'équipement est inférieur à la moyenne départementale.

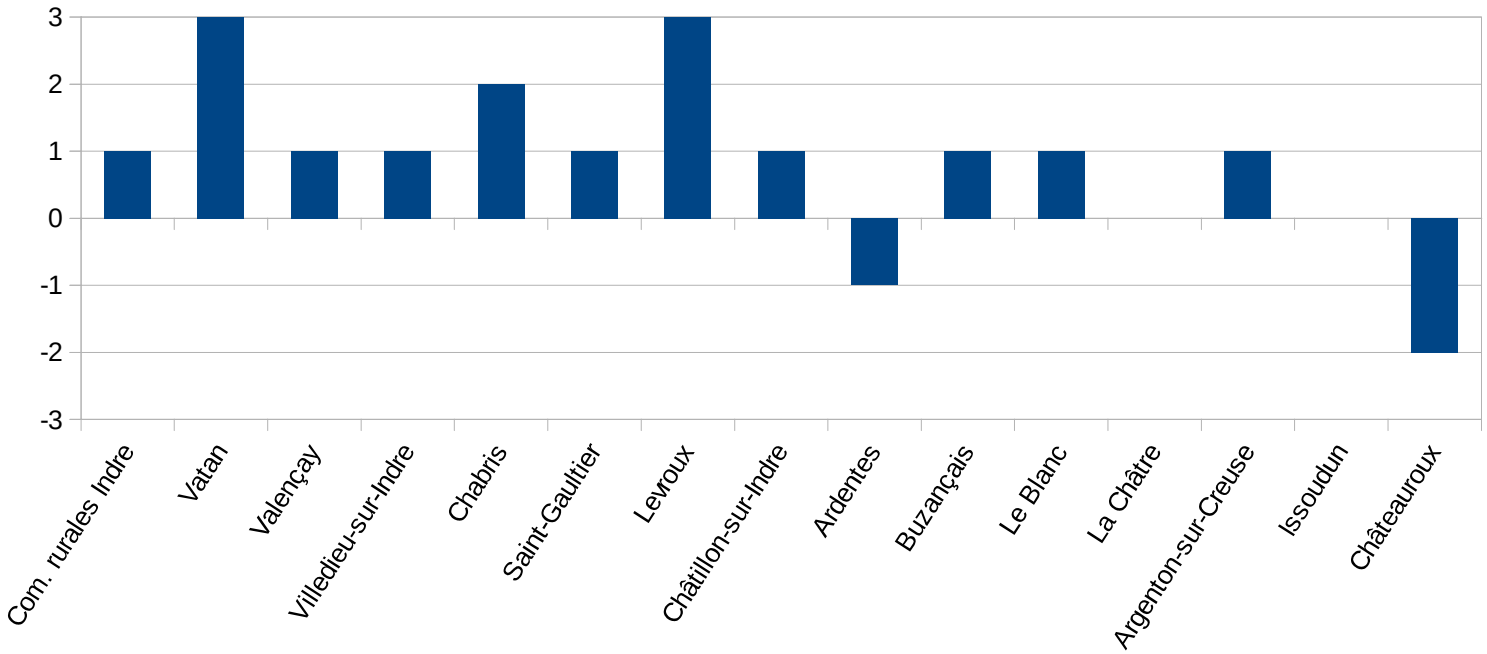

Niveau de classement des CC
Indicateurs cumulés : évolution de la population, de l'emploi et niveau d'équipement.

Classement des unités urbaines de l'Indre

UU 2010	Libellé	Population 2013	Indicateur Evolution de la population	Indicateur Evolution de l'emploi	Indicateur Niveau d'équipement	Indicateur global UU
36000	Communes rurales du département 36	103 478	1	1	-1	1
36101	Vatan	2 691	1	1	1	3
36102	Valençay	2 575	-1	1	1	1
36103	Villedieu-sur-Indre	2 774	1	1	-1	1
36104	Chabris	2 731	0	1	1	2
36105	Saint-Gaultier	2 701	-1	1	1	1
36106	Levroux	2 997	1	1	1	3
36107	Châtillon-sur-Indre	2 706	-1	1	1	1
36108	Ardentes	3 859	1	-1	-1	-1
36109	Buzançais	4 468	0	1	0	1
36201	Le Blanc	6 721	-1	1	1	1
36202	La Châtre	7 038	0	-1	1	0
36203	Argenton-sur-Creuse	8 495	-1	1	1	1
36301	Issoudun	12 420	-1	1	0	0
36501	Châteauroux	62 437	-1	-1	0	-2
		228 091	0	0	0	0

Caractéristiques des Unités Urbaines de l'Indre-et-Loire

Les unités urbaines de Langeais et de Sainte-Maure-de-Touraine gagnent de la population, de l'emploi et sont bien équipées.
8 unités urbaines affichent aussi une dynamique (Azay-le-Rideau, Beaumont-en-Véron, Bourgueil, Artannes-sur-Indre, Savonnières, Esvres, Monnaie et Loches).
6 sont à conforter : Château-Renault, Tours, saint-Mars-la-Pile, Saint-Paterne-Racan, Chinon et Richelieu.

Les communes rurales d'Indre-et-Loire ne totalisent que 25 % de la population départementale, mais s'avèrent plus dynamique en gain de population et d'emplois entre 2008 et 2013.

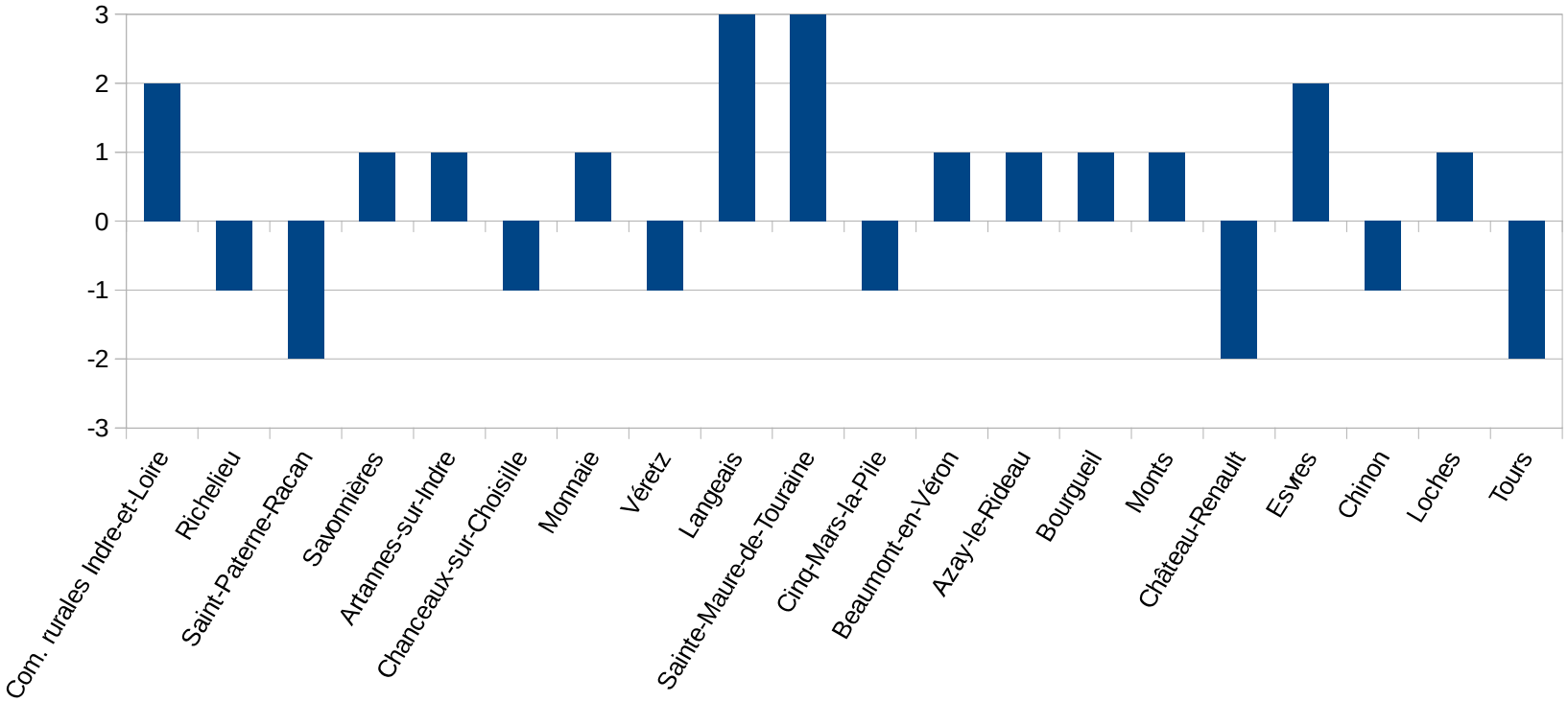

Niveau de classement des CC
Indicateurs cumulés : évolution de la population, de l'emploi et niveau d'équipement.

Classement des unités urbaines de L'Indre-et-Loire

UU 2010	Libellé	Population 2013	Indicateur Evolution de la population	Indicateur Evolution de l'emploi	Indicateur Niveau d'équipement	Indicateur global UU
37000	Communes rurales du département 37	147 214	1	1	0	2
37101	Richelieu	2 367	-1	-1	1	-1
37102	Saint-Paterne-Racan	2 749	-1	-1	0	-2
37103	Savonnières	3 141	1	1	-1	1
37104	Artannes-sur-Indre	3 538	1	1	-1	1
37105	Chanceaux-sur-Choisille	3 520	-1	1	-1	-1
37106	Monnaie	4 206	1	1	-1	1
37107	Véretz	4 388	1	-1	-1	-1
37108	Langeais	4 248	1	1	1	3
37109	Sainte-Maure-de-Touraine	4 290	1	1	1	3
37110	Cinq-Mars-la-Pile	4 876	1	-1	-1	-1
37111	Beaumont-en-Véron	4 503	-1	1	1	1
37112	Azay-le-Rideau	5 173	1	-1	1	1
37201	Bourgueil	6 063	-1	1	1	1
37202	Monts	7 471	1	1	-1	1
37203	Château-Renault	7 228	-1	-1	0	-2
37204	Esvres	9 089	1	1	0	2
37205	Chinon	9 858	-1	-1	1	-1
37301	Loches	10 450	-1	1	1	1
37701	Tours	350 628	-1	-1	0	-2
		595 000	0	0	0	0

Caractéristiques des Unités Urbaines du Loir-et-Cher

Les unités urbaines de Contres et de Chailles s'affichent comme les plus dynamique et structurante du département. Les UU de Mer, St-Laurent-Nouan, Lamotte-Beuvron, Onzain, St-Aignan, Villefranche-sur-Cher,Vendôme et Mondouleau s'affichent comme pôle relai. L'unité urbaine de Romorantin-Lanthenay maintient leur influence alors que 8 unités urbaines (Montoire-sur-le-Loir, Muides-sur-Loir, Blois, Montprès-Chambord, Montrichard, Salbris, Selles-sur-Cher et Nouan-le-Fuzellier) sont à conforter et plus particulièrement cette dernière prioritairement.

Les communes rurales du Loir-et-Cher totalisent 46 % de la population départementale. Entre 2008 et 2013, elles gagnent de la population (0,72 % par an) maintiennent l'emploi mais dispose d'un niveau d'équipement inférieur à la moyenne départementale.

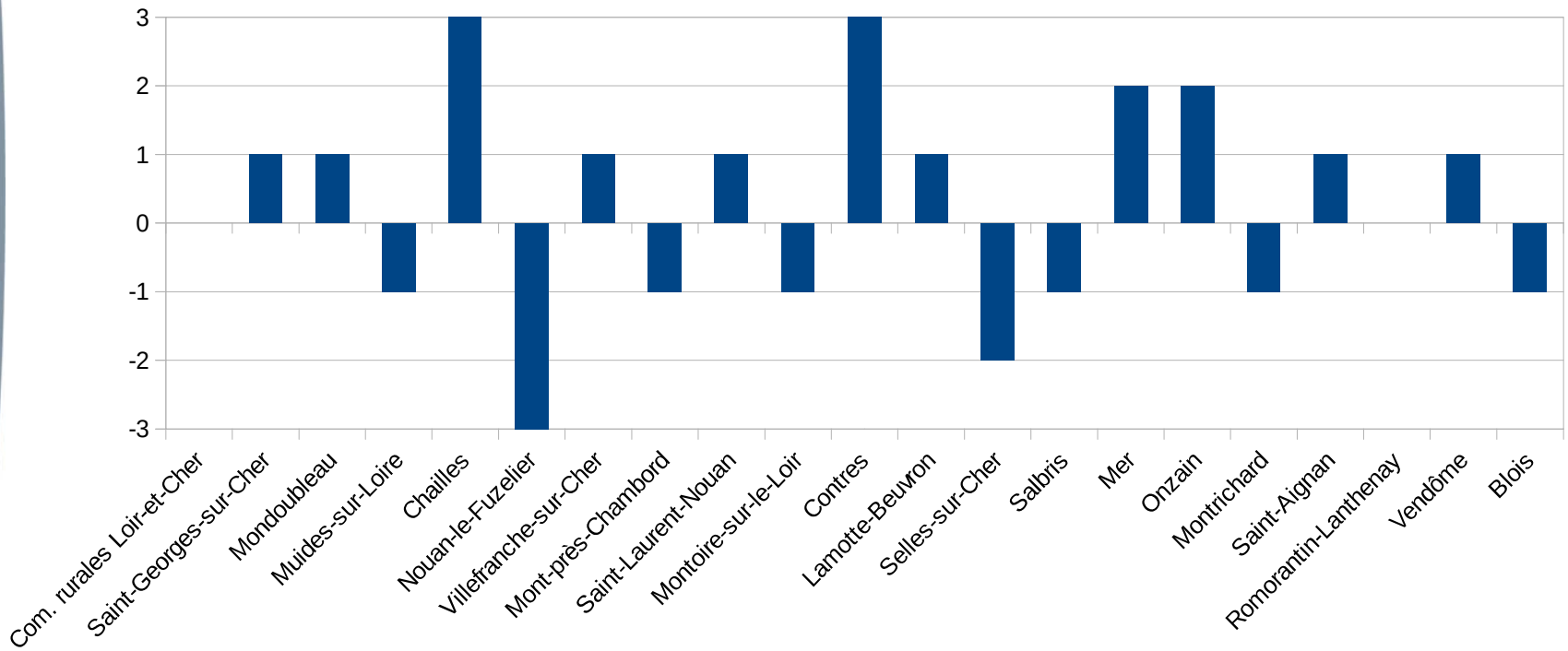

Niveau de classement des CC
Indicateurs cumulés : évolution de la population, de l'emploi et niveau d'équipement.

Classement des unités urbaines de Loir-et-Cher

UU 2010	Libellé	Population 2013	Indicateur Evolution de la population	Indicateur Evolution de l'emploi	Indicateur Niveau d'équipement	Indicateur global UU
41000	Communes rurales du département 41	149 419	1	0	-1	0
163	Saint-Georges-sur-Cher	4185	1	1	-1	1
41101	Mondoubleau	2 198	-1	1	1	1
41102	Muides-sur-Loire	2 463	-1	1	-1	-1
41103	Chailles	2 574	1	1	1	3
41104	Nouan-le-Fuzelier	2 356	-1	-1	-1	-3
41105	Villefranche-sur-Cher	2 764	1	1	-1	1
41106	Mont-près-Chambord	3 217	-1	1	-1	-1
41107	Saint-Laurent-Nouan	4 289	1	1	-1	1
41108	Montoire-sur-le-Loir	4 183	-1	-1	1	-1
41109	Contres	4 666	1	1	1	3
41110	Lamotte-Beuvron	4 798	1	-1	1	1
41111	Selles-sur-Cher	4 621	-1	-1	0	-2
41201	Salbris	5 509	-1	-1	1	-1
41202	Mer	6 200	1	1	0	2
41203	Onzain	6 535	1	1	0	2
41204	Montrichard	6 931	-1	-1	1	-1
41205	Saint-Aignan	7 910	-1	1	1	1
41301	Romorantin-Lanthenay	16 891	-1	0	1	0
41401	Vendôme	23 808	1	-1	1	1
41501	Blois	66 430	-1	-1	1	-1
		331 997	0	0	0	0

Caractéristiques des Unités Urbaines du Loiret

4 unités urbaines affichent une forte dynamique (Pithiviers, Neuville-aux-Bois, Courtenay et Cléry-Saint-André).

9 unités urbaines dynamiques (Chaingy, La Ferté-Saint-Aubin, Fay-aux-Loges, Trainou, Loury, Bellegarde-Quiers-sur-Bézonde, Châtillon-sur-Loire et Ferrières-en Gâtinais).
6 UU demeurent stables (Puiseaux, Orléans, Jargeau, Lorris, Sully-sur-Loire et Châtillon-Coligny).

10 unités urbaines sont à conforter dont 1 plus prioritairement (Meung-sur-Loire), (Beaugency, Lailly-en-Val, Patay, Châteauneuf-sur-Loire, Ouzouer-sur-Loire, Montargis, Gien, Poilly-lez-Gien et Briare).

Les communes rurales du Loiret totalisent seulement 26 % de la population départementale. Entre 2008 et 2013, elles gagnent de la population (0,71 % par an) mais perdent de l'emploi. Leur niveau d'équipement est inférieur à la moyenne départementale.

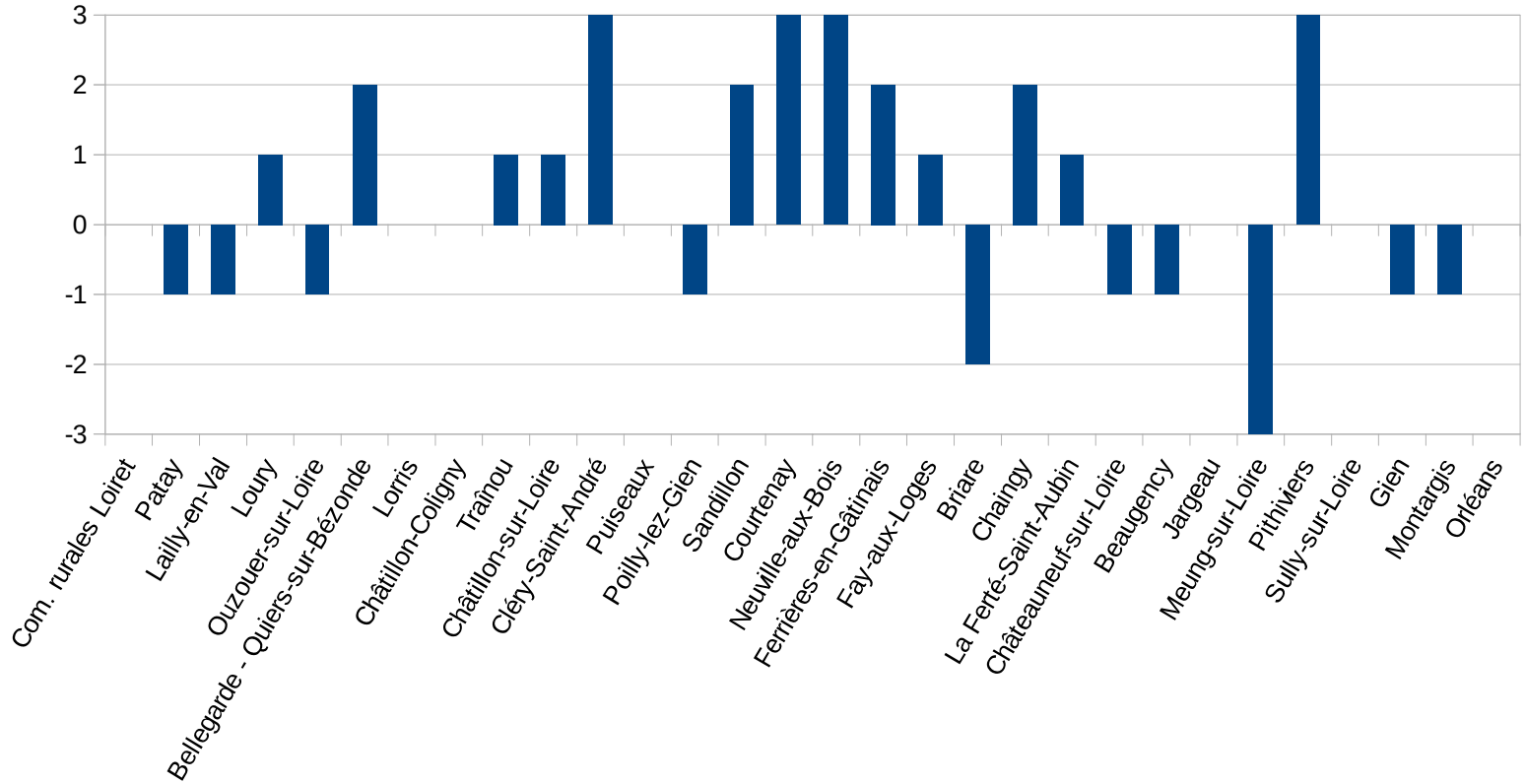

Niveau de classement des CC
Indicateurs cumulés : évolution de la population, de l'emploi et niveau d'équipement.

Classement des unités urbaines du Loiret

UU 2010	Libellé	Population 2013	Indicateur Evolution de la population	Indicateur Evolution de l'emploi	Indicateur Niveau d'équipement	Indicateur global UU
45000	Communes rurales du département 45	170 942	1	0	-1	0
45101	Patay	2 070	-1	-1	1	-1
45102	Lailly-en-Val	2 901	1	-1	-1	-1
45103	Loury	2 578	1	1	-1	1
45104	Ouzouer-sur-Loire	2 731	-1	1	-1	-1
45105	Bellegarde - Quiers-sur-Bézonde	2 920	0	1	1	2
45106	Lorris	2 993	0	-1	1	0
45107	Châtillon-Coligny	3 053	0	-1	1	0
45108	Traînou	3 240	1	1	-1	1
45109	Châtillon-sur-Loire	3 145	-1	1	1	1
45110	Cléry-Saint-André	3 343	1	1	1	3
45111	Puiseaux	3 339	0	-1	1	0
45112	Poilly-lez-Gien	3 627	1	-1	-1	-1
45113	Sandillon	3 950	1	1	0	2
45114	Courtenay	4 059	1	1	1	3
45115	Neuville-aux-Bois	4 244	1	1	1	3
45201	Ferrières-en-Gâtinais	5 355	1	1	0	2
45202	Fay-aux-Loges	6 221	1	1	-1	1
45203	Briare	6 284	-1	-1	0	-2
45204	Chaingy	6 812	1	1	0	2
45205	La Ferté-Saint-Aubin	7 219	0	1	0	1
45206	Châteauneuf-sur-Loire	7 906	-1	-1	1	-1
45207	Beaugency	8 876	-1	-1	1	-1
45208	Jargeau	9 301	0	-1	1	0
45209	Meung-sur-Loire	9 044	-1	-1	-1	-3
45301	Pithiviers	11 935	1	1	1	3
45302	Sully-sur-Loire	11 926	-1	0	1	0
45303	Gien	15 802	-1	-1	1	-1
45501	Montargis	55 307	-1	-1	1	-1
45701	Orléans	273 118	0	1	-1	0
		654 241	0	0	0	0

Liberté • Égalité • Fraternité
RÉPUBLIQUE FRANÇAISE
PREFET DE LOIR-ET-CHER

Socio-Economie

Les unités urbaines
Région Centre-Val de Loire

Le classement est pris en compte par rapport à la moyenne départementale pour:
- La population
- Les emplois
- Le nombre d'équipements

Classement des unités urbaines en détail

- A conforter prioritairement
- A conforter
- Stable
- Dynamique
- Dynamique et structurante
- Limites des communes (2015)
- Limite des Unités urbaines
- Limite des départements

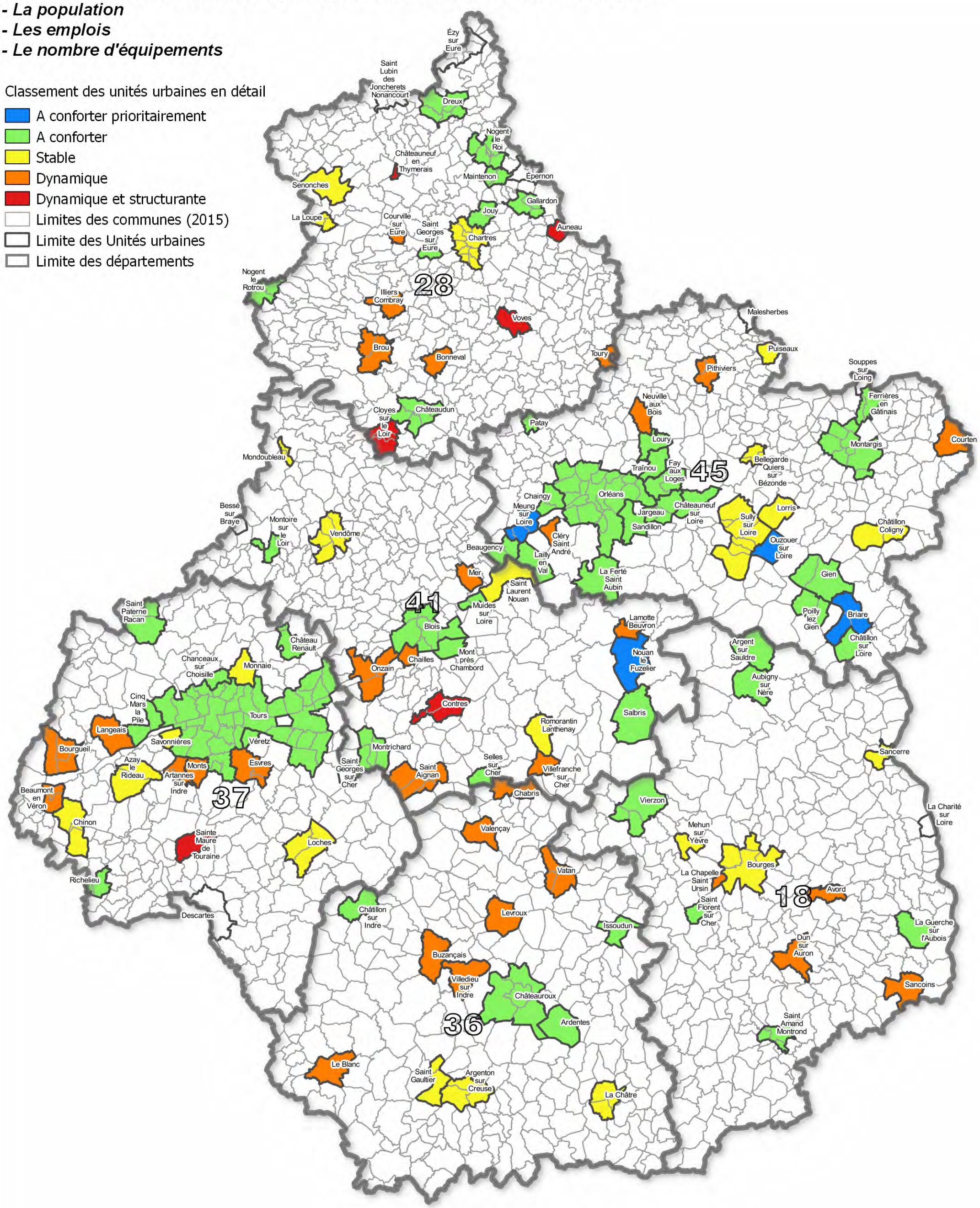

DDT 41 Un service de l'État à vos côtés

DDT41 SCTP - février 2017
©IGN 2014 BDCARTO
Document : Etude_Unites_Urbaines.qgs