

8

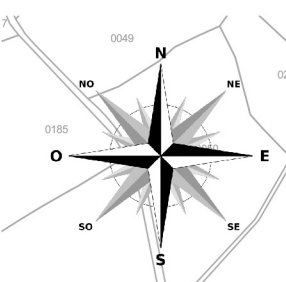
Approuvé par arrêté interpréfectoral du : 02 octobre 2015

©IGN BD PARCELLAIRE® - Reproduction interdite!

Légende de la carte de zonage réglementaire

- | | | |
|------------------------------|------------------------------|--|
| Limite communale | Zone d'interdiction A | Zone d'autorisation sous conditions B |
| Contour de la zone inondable | A-1 Secteur d'aléa faible | B-1 Secteur d'aléa faible |
| Zone hors d'eau | A-2 Secteur d'aléa moyen | B-2 Secteur d'aléa moyen |
| | A-3 Secteur d'aléa fort | |
| | Secteur d'aléa très fort | |

0 200 m












9

Loreux

Selles-Saint-Denis

erviers

Légende de la carte de zonage réglementaire

-  Limite communale
-  Contour de la zone inondable
-  Zone hors d'eau
-  A-1 Secteur d'aléa faible
-  A-2 Secteur d'aléa moyen
-  A-3 Secteur d'aléa fort
-  Secteur d'aléa très fort
-  B-1 Secteur d'aléa faible
-  B-2 Secteur d'aléa moyen



Approuvé par arrêté interpréfectoral du : 02 octobre 2015

©IGN BD PARCELLAIRE® - Reproduction interdite!