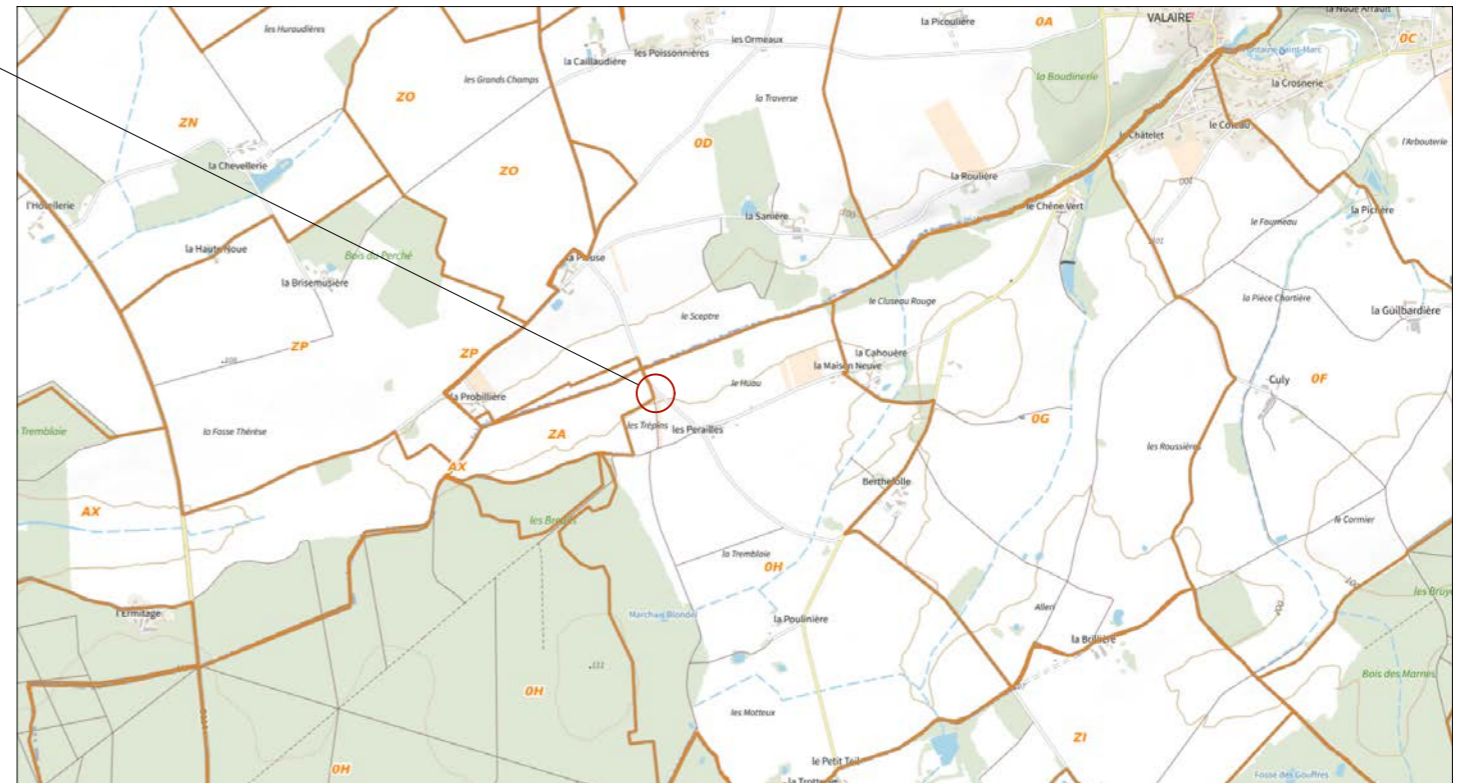
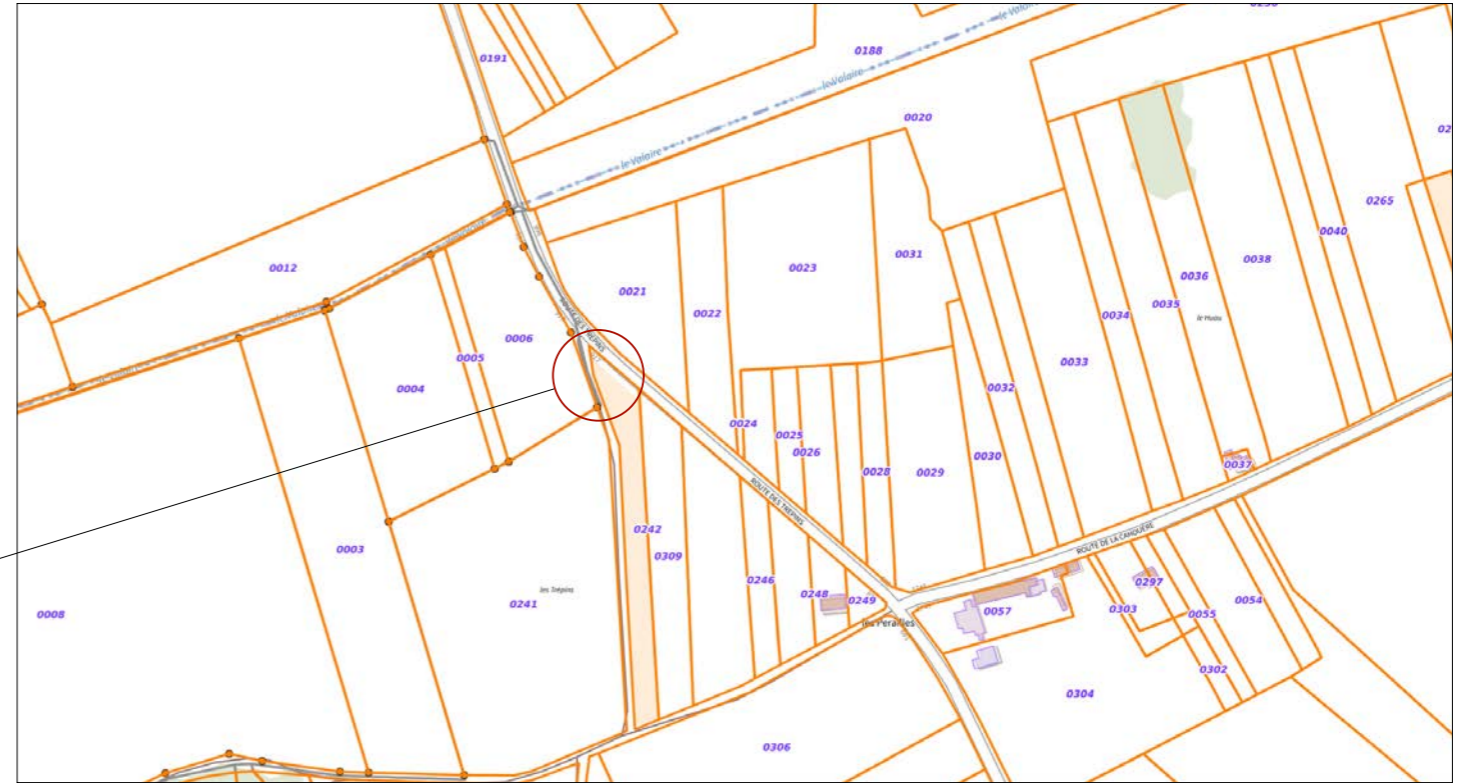


**ADRESSE PROJET**  
 Lieu-dit : Les Trepins,  
 41120 - MONTHOU-SUR-BIEVRE

**COORDONNEES GPS**  
 47.458211, 1.240852



Les présents plans, coupes, façades et éléments graphiques sont destinés à une demande administrative.  
 Ils ne sont pas des plans d'études d'exécution, et ne permettent pas la réalisation des travaux.

**DANIN ARCHITECTURE**  
 THOMAS DANIN ARCHITECTE DEA HMONP  
 1 rue Maurice Garnier 17200 ROYAN - 05.46.22.70.69  
 contact@danin-architecture.com/ www.danin-architecture.com

<b>Mise en oeuvre d'un élément de stockage d'énergie</b>	
Maître d'ouvrage	Projet
NW Joules 31 avenue Bosquet 75007 - PARIS	METROPOLE MONTHOU-SUR-BIEVRE Lieu-dit : Les Trepins 41120 - MONTHOU-SUR-BIEVRE

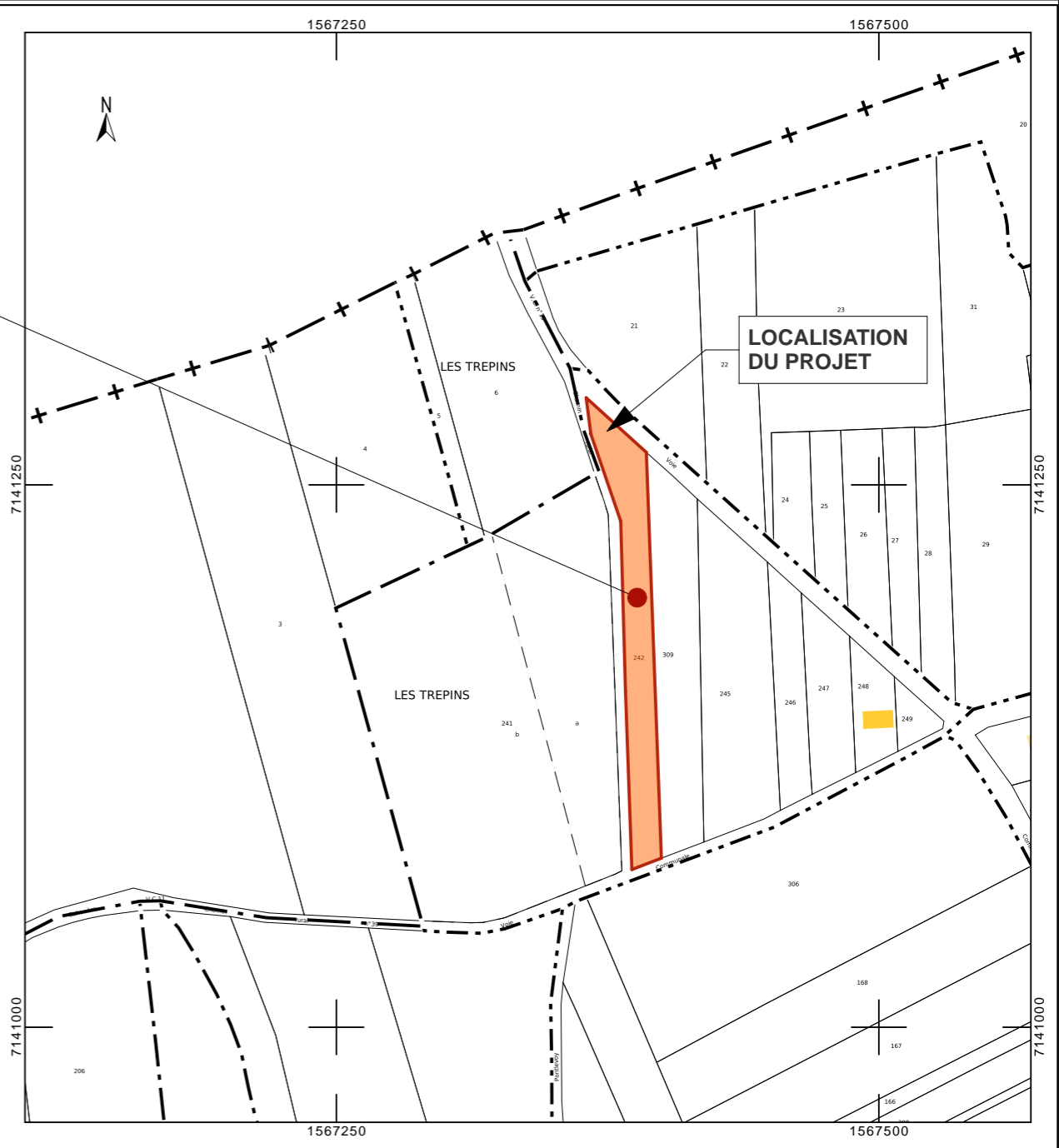
Etat	PROJET
Echelle	
Plan	Plan de situation
Date	29/04/2024

DP1

DP

Département : <b>LOIR ET CHER</b>  Commune : <b>MONTHOU SUR BIEVRE</b>	<b>DIRECTION GÉNÉRALE DES FINANCES PUBLIQUES</b> ----- <b>EXTRAIT DU PLAN CADASTRAL</b> -----	Le plan visualisé sur cet extrait est géré par le centre des impôts foncier suivant : <b>BLOIS</b> Pôle de Topographie et de Gestion Cadastre 10, rue Louis Bodin 41026 41026 BLOIS CEDEX tél. 02.54.55.71.51 -fax sdif41@dgfip.finances.gouv.fr
Section : H Feuille : 000 H 02	Cet extrait de plan vous est délivré par :  <div style="text-align: center;">cadastre.gouv.fr</div>	
Coordonnées en projection : RGF93CC48 ©2022 Direction Générale des Finances Publiques		

**PARCELLE**  
 000 H 242  
**CONTENANCE**  
**CADASTRALE**  
 3120 m<sup>2</sup>



Les présents plans, coupes, façades et éléments graphiques sont destinés à une demande administrative. Ils ne sont pas des plans d'études d'exécution, et ne permettent pas la réalisation des travaux.

**DANIN ARCHITECTURE**  
 THOMAS DANIN ARCHITECTE DEA HMONP  
 1 rue Maurice Garnier 17200 ROYAN - 05.46.22.70.69  
 contact@danin-architecture.com/ www.danin-architecture.com

<b>Mise en oeuvre d'un élément de stockage d'énergie</b>	
Maître d'ouvrage	Projet
NW Joules 31 avenue Bosquet 75007 - PARIS	METROPOLE MONTHOU-SUR-BIEVRE Lieu-dit : Les Trepins 41120 - MONTHOU-SUR-BIEVRE

Etat	PROJET
Echelle	
Plan	Plan cadastral
Date	29/04/2024

**DP1**

**DP**