

Annexe  
à l'Arrêté Préfectoral  
N° : 2013-241-0094

du : Pour le Préfet et par délégation,  
La Secrétaire Générale,  
29 AOÛT 2013



PRÉFECTURE DE LOIR-ET-CHER

Maryse MORACCHINI

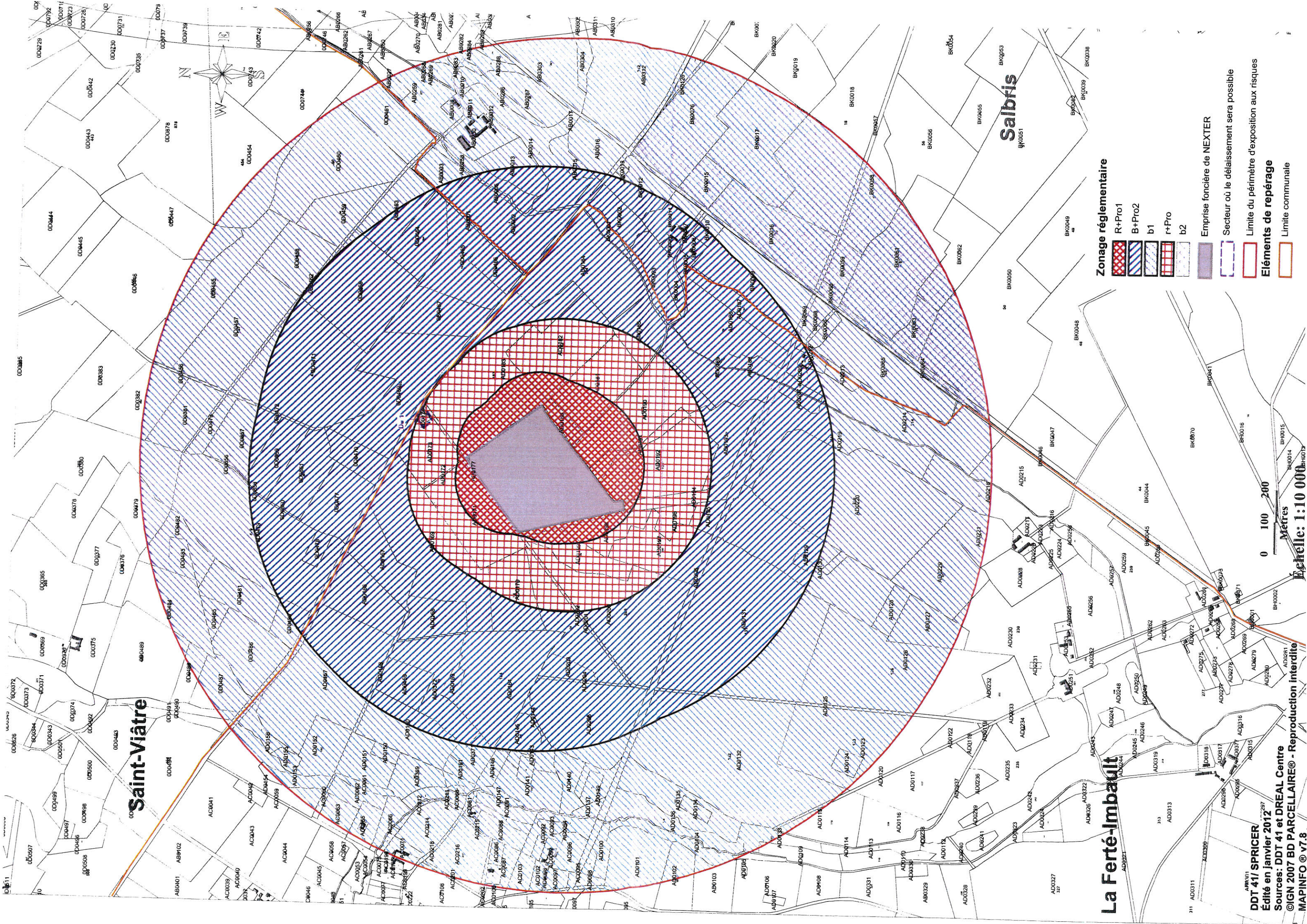


**Plan de prévention des risques  
technologiques (PPRT)  
de NEXTER MUNITIONS  
Groupe C  
à La Ferté-Imbault (41)**

**Plan de zonage réglementaire**

**Approuvé le 16 mai 2013  
par arrêté préfectoral n° 2013-136-0007**










**Saint-Viâtre**

**La Ferté-Imbault**

**Salbris**

**Zonage réglementaire**

-  R+Pro1
-  B+Pro2
-  b1
-  r+Pro
-  b2

 Emprise foncière de NEXTER

 Secteur où le délaissement sera possible

 Limite du périmètre d'exposition aux risques

**Éléments de repère**

 Limite communale

0 100 200  
Mètres

**Échelle: 1:10 000**

**DDT 41/SPRICER**  
Édité en janvier 2012  
Sources: DDT 41 et DREAL Centre  
©IGN 2007 BD PARCELLAIRE® - Reproduction interdite  
MAPINFO® v7.8