

du: 29 AOUT 2013

Pour le Préfet et par délégation,  
La Secrétaire Générale,

*LM*

Maryse MORACCHINI



Liberté • Égalité • Fraternité  
RÉPUBLIQUE FRANÇAISE

PRÉFECTURE DE LOIR-ET-CHER

# Plan de prévention des risques technologiques (PPRT) de MAXAMI FRANCE à La Ferté-Imbault (41)

## Plan de zonage réglementaire

Approuvé le 18 JUIL. 2013  
par arrêté préfectoral n° 2013-199-006

Vo pour être annexé à mon arrêté du 18.8. JUIL. 2013 Préfet,

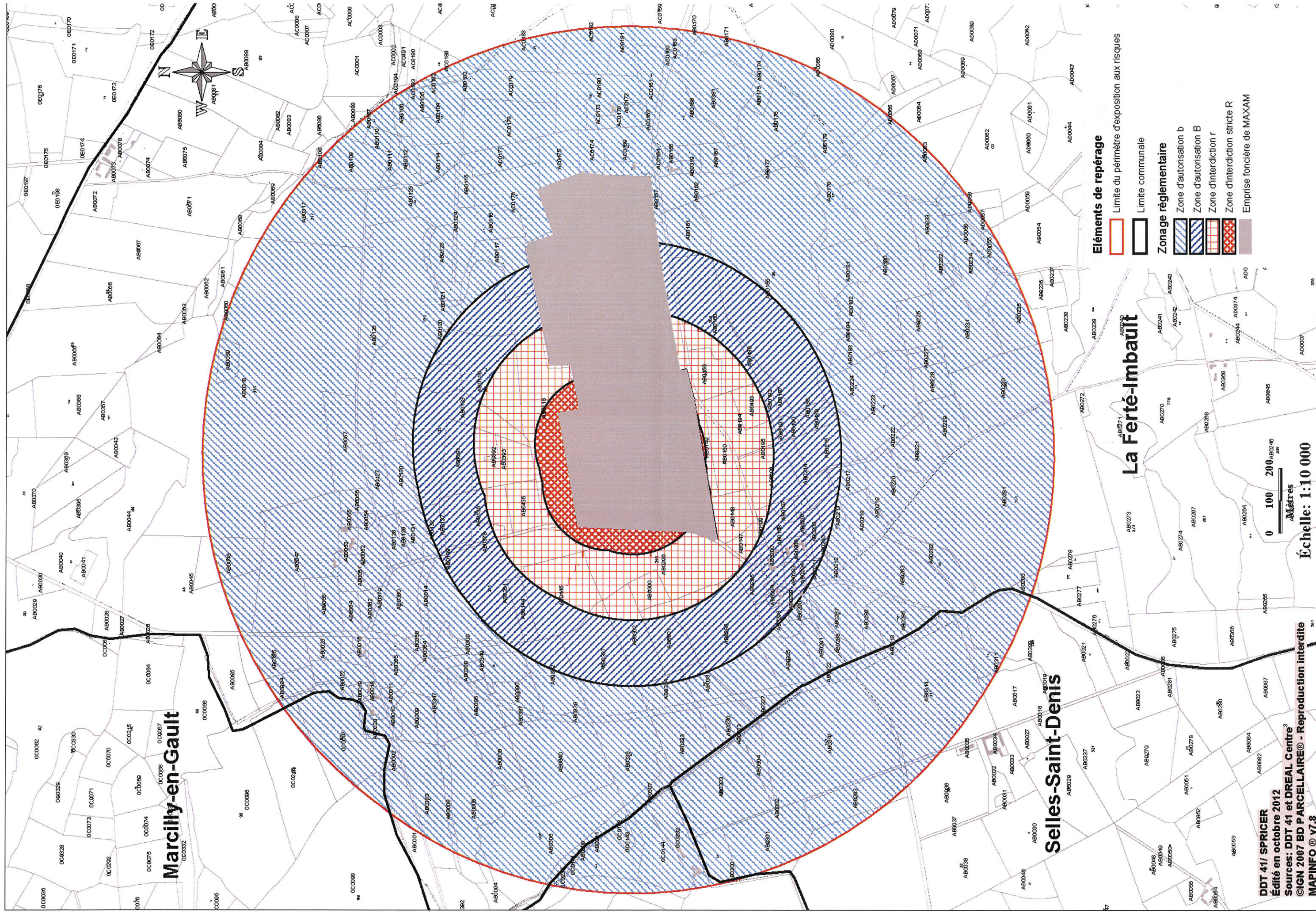


*F. Tagarde*

Gilles TAGARDE

DREAL Centre







**Marcilly-en-Gault**


**Selles-Saint-Denis**

**La Ferté-Imbault**

**Éléments de repérage**

-  Limite du périmètre d'exposition aux risques
-  Limite communale

**Zonage réglementaire**

-  Zone d'autorisation b
-  Zone d'autorisation B
-  Zone d'interdiction r
-  Zone d'interdiction stricte R
-  Emprise foncière de MAXAM

**DDT 41/ SPRICER**  
 Édité en octobre 2012  
 Sources: DDT 41 et DREAL Centre<sup>3</sup>  
 ©IGN 2007 BD PARCELLAIRE® - Reproduction interdite  
 MAPINFO® v7.8

0 100 200 Mètres  
 Échelle: 1:10 000