



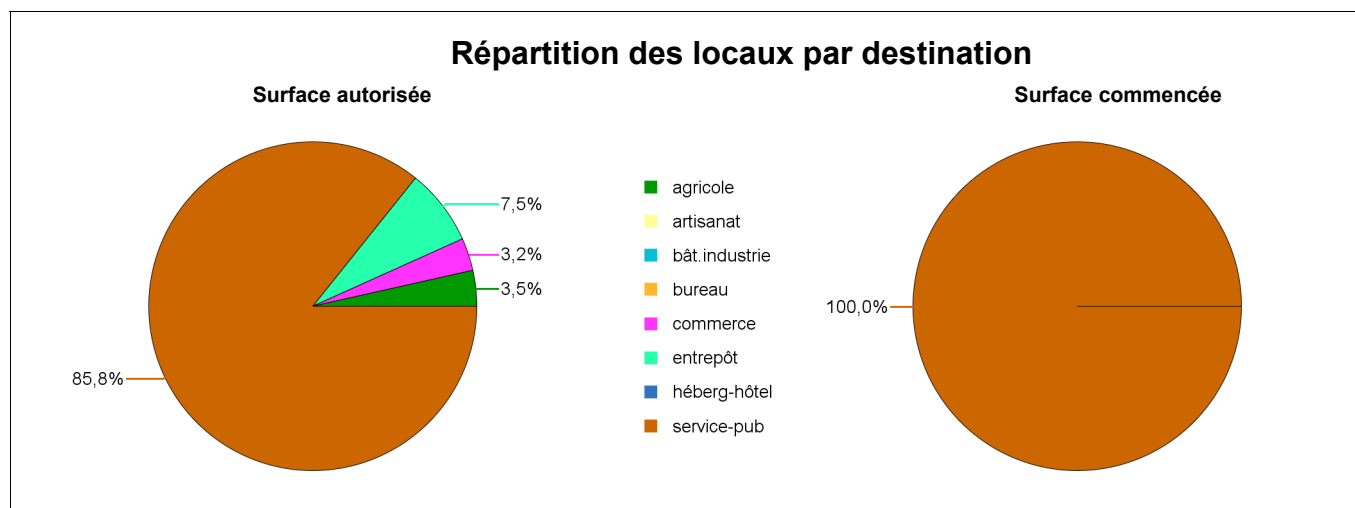
Construction - Locaux autorisés et commencés selon la destination (date de prise en compte)

Surface en m²

Période de 6 mois entre mois de janvier 2017 et mois de juin 2017

Zone : 20000800 - CC Coeur de Sologne (Zonage : Epci_2017)

Surface en m ² des locaux	Surface autorisée	Surface commencée
Hébergement hôtelier	0	0
Bureaux	0	0
Commerce	64	0
Artisanat	0	0
Bâtiment industriel	0	0
Exploitation agricole ou forestière	70	0
Entrepôt	150	0
Total service public	1 711	120
<i>enseignement recherche</i>	476	0
<i>culture loisir</i>	1 235	120
<i>santé</i>	0	0
<i>action sociale</i>	0	0
<i>transport</i>	0	0
<i>ouvrages spéciaux</i>	0	0
Surface totale des locaux	1 995	120



Source : SOeS, Sit@del2 en date de prise en compte

Date d'émission du document : 10/01/2018

Base de données GéoKit



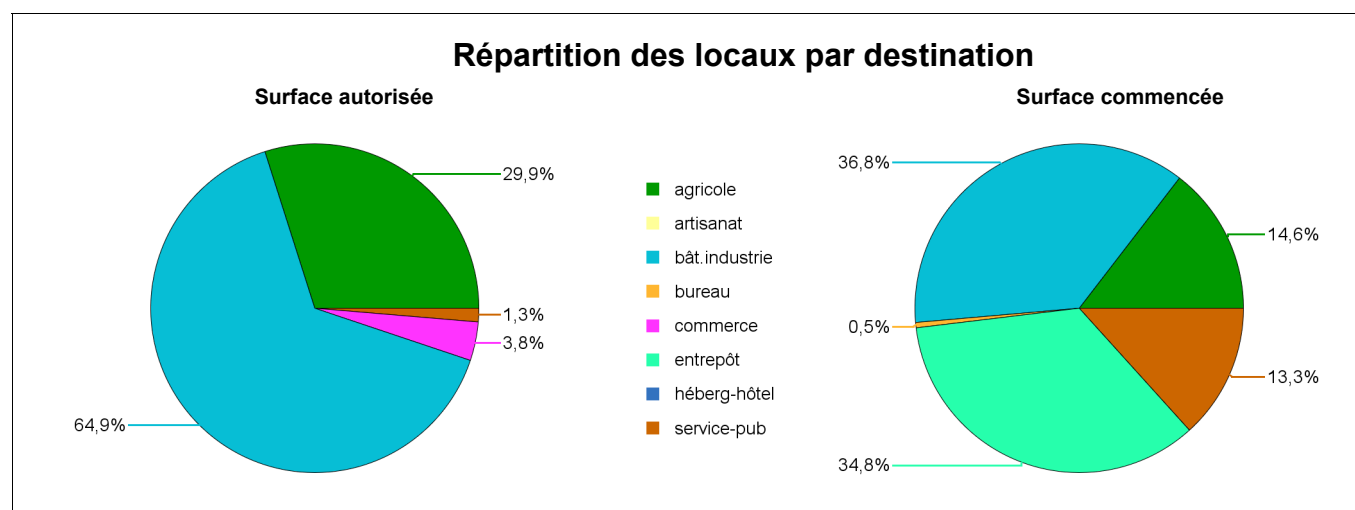
Construction - Locaux autorisés et commencés selon la destination (date de prise en compte)

Surface en m²

Période de 6 mois entre mois de janvier 2017 et mois de juin 2017

Zone : 200018406 - CC du Romorantinais et du Monestois (Zonage : Epci_2017)

Surface en m ² des locaux	Surface autorisée	Surface commencée
Hébergement hôtelier	0	0
Bureaux	0	22
Commerce	91	0
Artisanat	0	0
Bâtiment industriel	1 554	1 554
Exploitation agricole ou forestière	716	614
Entrepôt	0	1 468
Total service public	32	561
<i>enseignement recherche</i>	0	0
<i>culture loisir</i>	0	0
<i>santé</i>	0	0
<i>action sociale</i>	32	83
<i>transport</i>	0	0
<i>ouvrages spéciaux</i>	0	478
Surface totale des locaux	2 393	4 219



Source : SOeS, Sit@del2 en date de prise en compte

Date d'émission du document : 10/01/2018

Base de données GéoKit



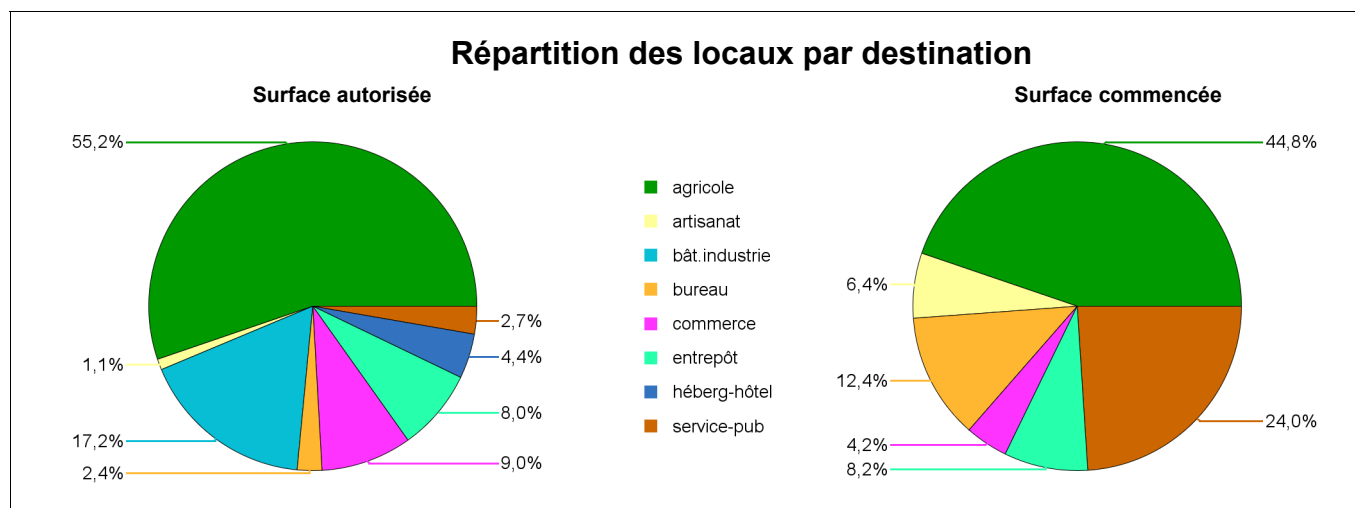
Construction - Locaux autorisés et commencés selon la destination (date de prise en compte)

Surface en m²

Période de 6 mois entre mois de janvier 2017 et mois de juin 2017

Zone : 200030385 - CA de Blois "agglompolys" (Zonage : Epci_2017)

Surface en m ² des locaux	Surface autorisée	Surface commencée
Hébergement hôtelier	377	0
Bureaux	208	1 070
Commerce	768	364
Artisanat	91	552
Bâtiment industriel	1 473	0
Exploitation agricole ou forestière	4 737	3 866
Entrepôt	688	712
Total service public	234	2 070
<i>enseignement recherche</i>	209	710
<i>culture loisir</i>	0	1 360
<i>santé</i>	0	0
<i>action sociale</i>	0	0
<i>transport</i>	0	0
<i>ouvrages spéciaux</i>	25	0
Surface totale des locaux	8 576	8 634



Source : SOeS, Sit@del2 en date de prise en compte

Date d'émission du document : 10/01/2018

Base de données GéoKit



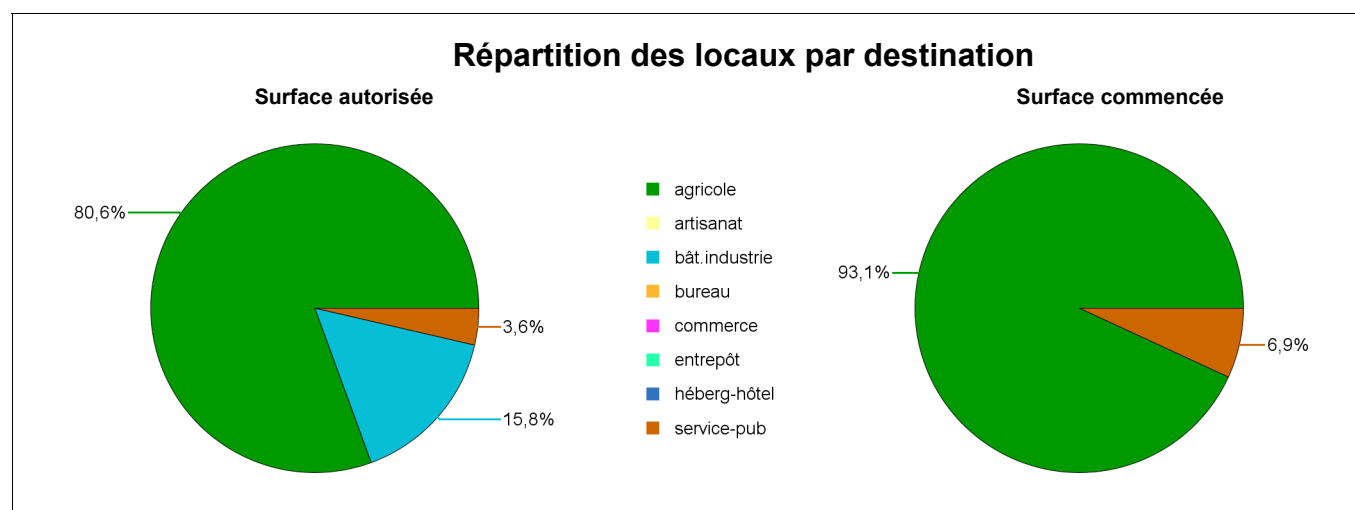
Construction - Locaux autorisés et commencés selon la destination (date de prise en compte)

Surface en m²

Période de 6 mois entre mois de janvier 2017 et mois de juin 2017

Zone : 200040772 - CC du Perche et Haut Vendômois (Zonage : Epci_2017)

Surface en m ² des locaux	Surface autorisée	Surface commencée
Hébergement hôtelier	0	0
Bureaux	0	0
Commerce	0	0
Artisanat	0	0
Bâtiment industriel	661	0
Exploitation agricole ou forestière	3 371	2 031
Entrepôt	0	0
Total service public	151	150
<i>enseignement recherche</i>	40	40
<i>culture loisir</i>	110	110
<i>santé</i>	0	0
<i>action sociale</i>	0	0
<i>transport</i>	0	0
<i>ouvrages spéciaux</i>	1	0
Surface totale des locaux	4 183	2 181



Source : SOeS, Sit@del2 en date de prise en compte

Date d'émission du document : 10/01/2018

Base de données GéoKit



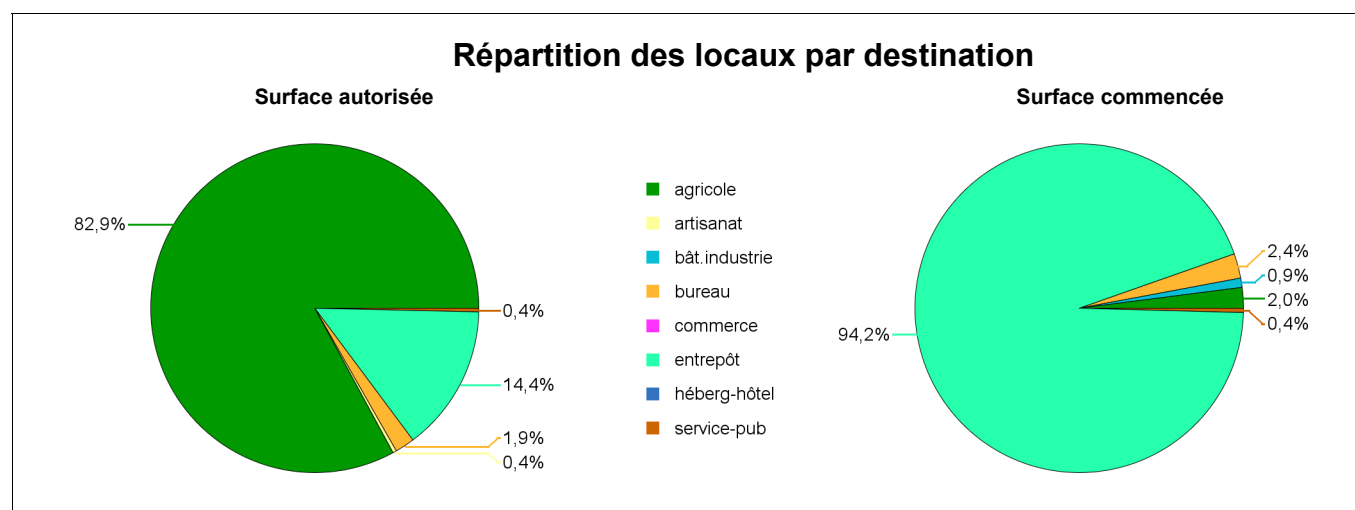
Construction - Locaux autorisés et commencés selon la destination (date de prise en compte)

Surface en m²

Période de 6 mois entre mois de janvier 2017 et mois de juin 2017

Zone : 200055481 - CC Beauce Val de Loire (Zonage : Epci_2017)

Surface en m ² des locaux	Surface autorisée	Surface commencée
Hébergement hôtelier	0	0
Bureaux	86	932
Commerce	0	0
Artisanat	16	0
Bâtiment industriel	0	350
Exploitation agricole ou forestière	3 693	778
Entrepôt	643	36 152
Total service public	16	163
<i>enseignement recherche</i>	15	0
<i>culture loisir</i>	0	163
<i>santé</i>	0	0
<i>action sociale</i>	0	0
<i>transport</i>	0	0
<i>ouvrages spéciaux</i>	1	0
Surface totale des locaux	4 454	38 375



Source : SOeS, Sit@del2 en date de prise en compte

Date d'émission du document : 10/01/2018

Base de données GéoKit



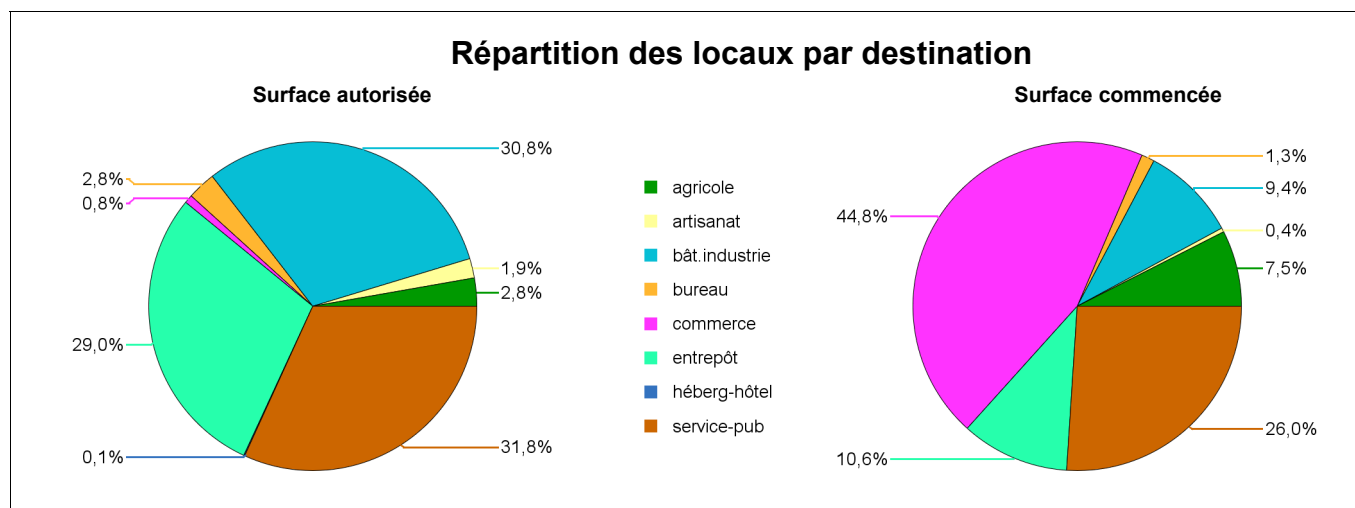
Construction - Locaux autorisés et commencés selon la destination (date de prise en compte)

Surface en m²

Période de 6 mois entre mois de janvier 2017 et mois de juin 2017

Zone : 200070183 - CC des Terres du Val de Loire (Zonage : Epci_2017)

Surface en m ² des locaux	Surface autorisée	Surface commencée
Hébergement hôtelier	16	0
Bureaux	475	169
Commerce	139	5 879
Artisanat	325	52
Bâtiment industriel	5 237	1 233
Exploitation agricole ou forestière	469	982
Entrepôt	4 923	1 398
Total service public	5 405	3 418
<i>enseignement recherche</i>	2 796	811
<i>culture loisir</i>	84	84
<i>santé</i>	0	0
<i>action sociale</i>	2 508	2 508
<i>transport</i>	0	0
<i>ouvrages spéciaux</i>	17	15
Surface totale des locaux	16 989	13 131



Source : SOeS, Sit@del2 en date de prise en compte

Date d'émission du document : 10/01/2018

Base de données GéoKit



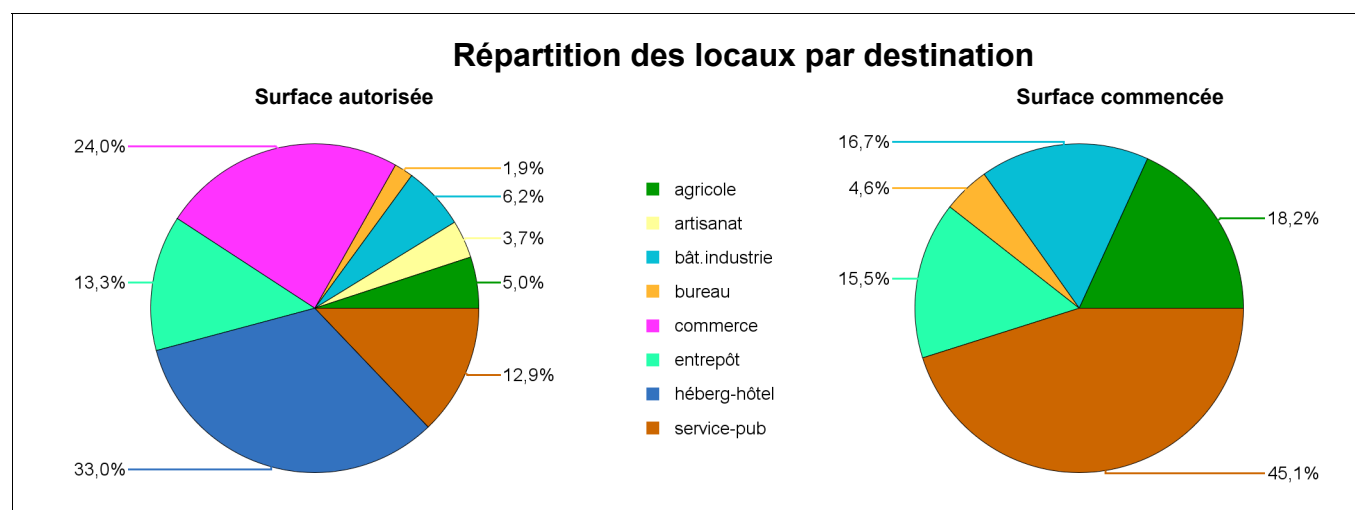
Construction - Locaux autorisés et commencés selon la destination (date de prise en compte)

Surface en m²

Période de 6 mois entre mois de janvier 2017 et mois de juin 2017

Zone : 200072064 - CC Val-De-Cher-Controis (Zonage : Epci_2017)

Surface en m ² des locaux	Surface autorisée	Surface commencée
Hébergement hôtelier	9 378	0
Bureaux	534	171
Commerce	6 821	0
Artisanat	1 057	0
Bâtiment industriel	1 758	619
Exploitation agricole ou forestière	1 432	675
Entrepôt	3 791	574
Total service public	3 655	1 676
<i>enseignement recherche</i>	0	1 676
<i>culture loisir</i>	65	0
<i>santé</i>	0	0
<i>action sociale</i>	0	0
<i>transport</i>	3 019	0
<i>ouvrages spéciaux</i>	571	0
Surface totale des locaux	28 426	3 715



Source : SOeS, Sit@del2 en date de prise en compte

Date d'émission du document : 10/01/2018

Base de données GéoKit



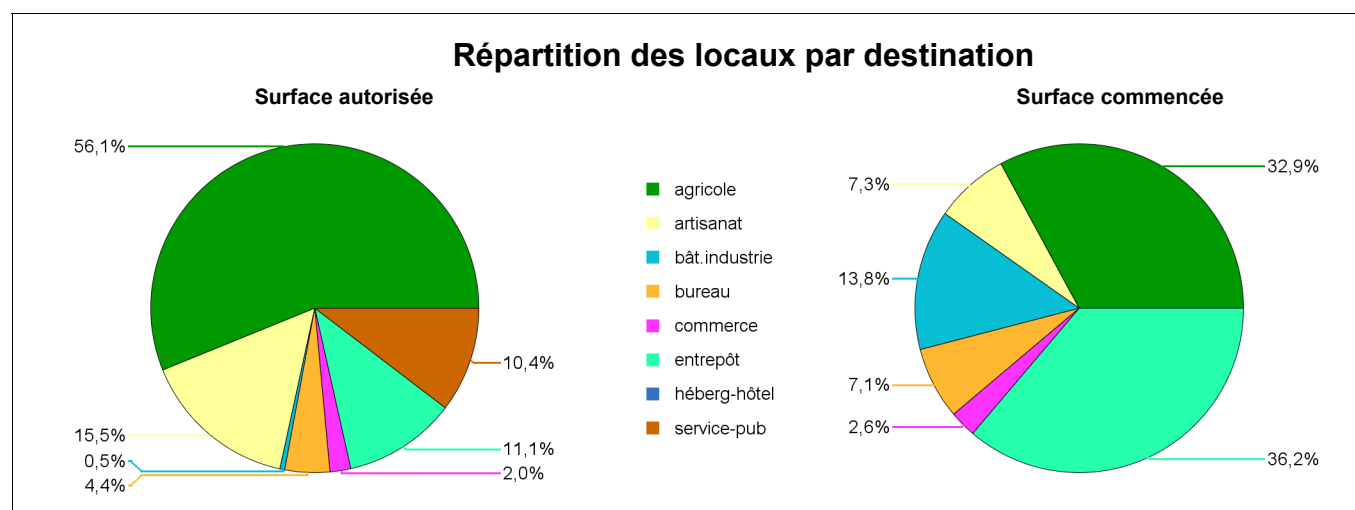
Construction - Locaux autorisés et commencés selon la destination (date de prise en compte)

Surface en m²

Période de 6 mois entre mois de janvier 2017 et mois de juin 2017

Zone : 200072072 - CA Territoires Vendômois (Zonage : Epci_2017)

Surface en m ² des locaux	Surface autorisée	Surface commencée
Hébergement hôtelier	0	0
Bureaux	805	414
Commerce	373	153
Artisanat	2 817	427
Bâtiment industriel	87	805
Exploitation agricole ou forestière	10 235	1 918
Entrepôt	2 026	2 111
Total service public	1 890	0
<i>enseignement recherche</i>	1 700	0
<i>culture loisir</i>	156	0
<i>santé</i>	0	0
<i>action sociale</i>	0	0
<i>transport</i>	0	0
<i>ouvrages spéciaux</i>	34	0
Surface totale des locaux	18 233	5 828



Source : SOeS, Sit@del2 en date de prise en compte

Date d'émission du document : 10/01/2018

Base de données GéoKit



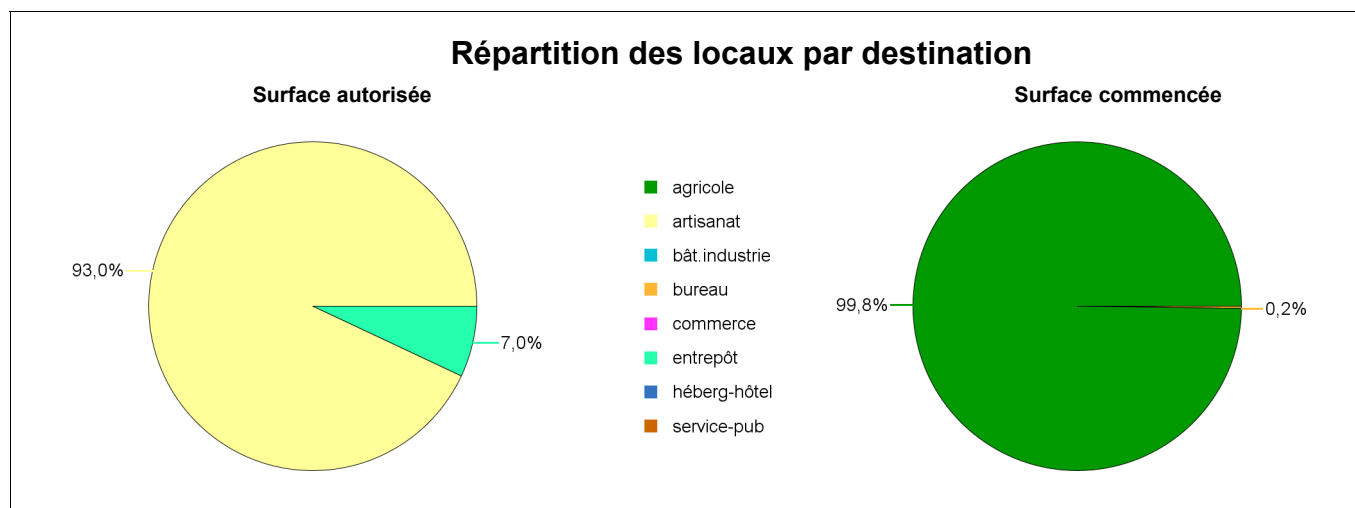
Construction - Locaux autorisés et commencés selon la destination (date de prise en compte)

Surface en m²

Période de 6 mois entre mois de janvier 2017 et mois de juin 2017

Zone : 244100293 - CC des Collines du Perche (Zonage : Epci_2017)

Surface en m ² des locaux	Surface autorisée	Surface commencée
Hébergement hôtelier	0	0
Bureaux	0	4
Commerce	0	0
Artisanat	200	0
Bâtiment industriel	0	0
Exploitation agricole ou forestière	0	1 890
Entrepôt	15	0
Total service public	0	0
<i>enseignement recherche</i>	0	0
<i>culture loisir</i>	0	0
<i>santé</i>	0	0
<i>action sociale</i>	0	0
<i>transport</i>	0	0
<i>ouvrages spéciaux</i>	0	0
Surface totale des locaux	215	1 894



Source : SOeS, Sit@del2 en date de prise en compte

Date d'émission du document : 10/01/2018

Base de données GéoKit



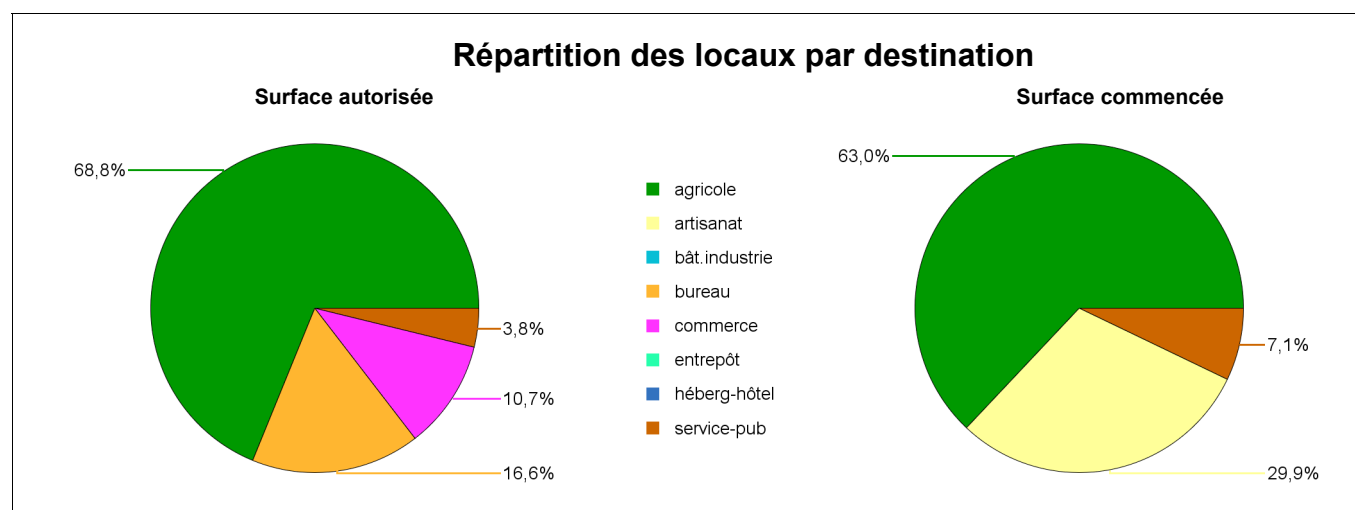
Construction - Locaux autorisés et commencés selon la destination (date de prise en compte)

Surface en m²

Période de 6 mois entre mois de janvier 2017 et mois de juin 2017

Zone : 244100780 - CC de la Sologne des Etangs (Zonage : Epci_2017)

Surface en m ² des locaux	Surface autorisée	Surface commencée
Hébergement hôtelier	0	0
Bureaux	301	0
Commerce	194	0
Artisanat	0	105
Bâtiment industriel	0	0
Exploitation agricole ou forestière	1 245	221
Entrepôt	0	0
Total service public	69	25
<i>enseignement recherche</i>	0	0
<i>culture loisir</i>	62	0
<i>santé</i>	0	0
<i>action sociale</i>	7	0
<i>transport</i>	0	0
<i>ouvrages spéciaux</i>	0	25
Surface totale des locaux	1 809	351



Source : SOeS, Sit@del2 en date de prise en compte

Date d'émission du document : 10/01/2018

Base de données GéoKit



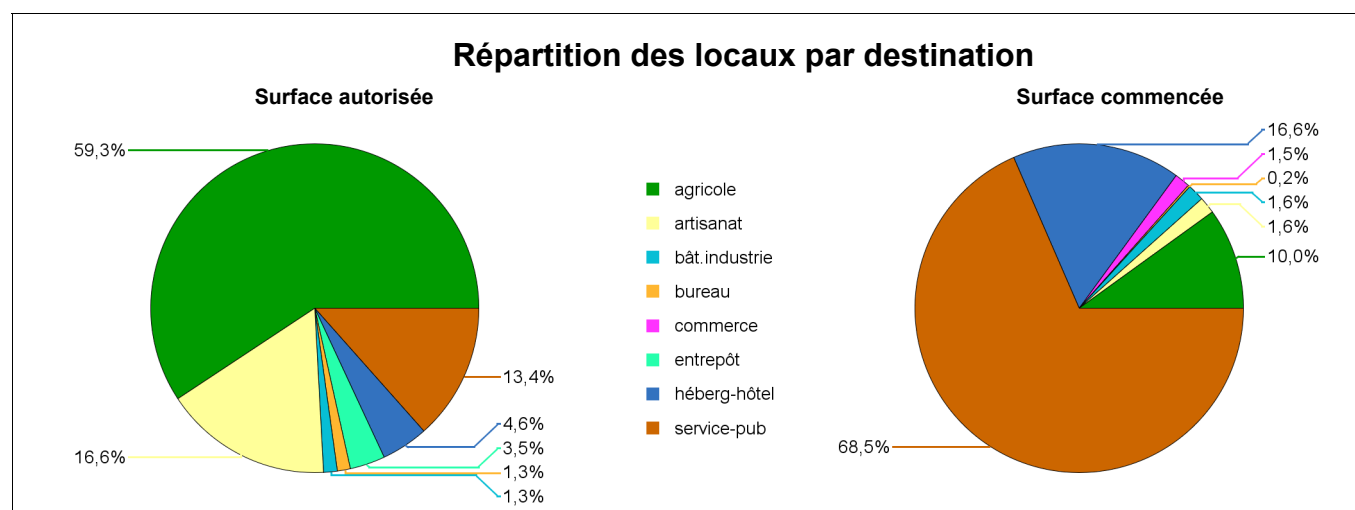
Construction - Locaux autorisés et commencés selon la destination (date de prise en compte)

Surface en m²

Période de 6 mois entre mois de janvier 2017 et mois de juin 2017

Zone : 244100798 - CC du Grand Chambord (Zonage : Epci_2017)

Surface en m ² des locaux	Surface autorisée	Surface commencée
Hébergement hôtelier	72	1 681
Bureaux	20	20
Commerce	0	153
Artisanat	258	166
Bâtiment industriel	21	167
Exploitation agricole ou forestière	923	1 009
Entrepôt	54	0
Total service public	209	6 940
<i>enseignement recherche</i>	0	0
<i>culture loisir</i>	0	2 099
<i>santé</i>	0	4 695
<i>action sociale</i>	16	146
<i>transport</i>	0	0
<i>ouvrages spéciaux</i>	193	0
Surface totale des locaux	1 557	10 136



Source : SOeS, Sit@del2 en date de prise en compte

Date d'émission du document : 10/01/2018

Base de données GéoKit



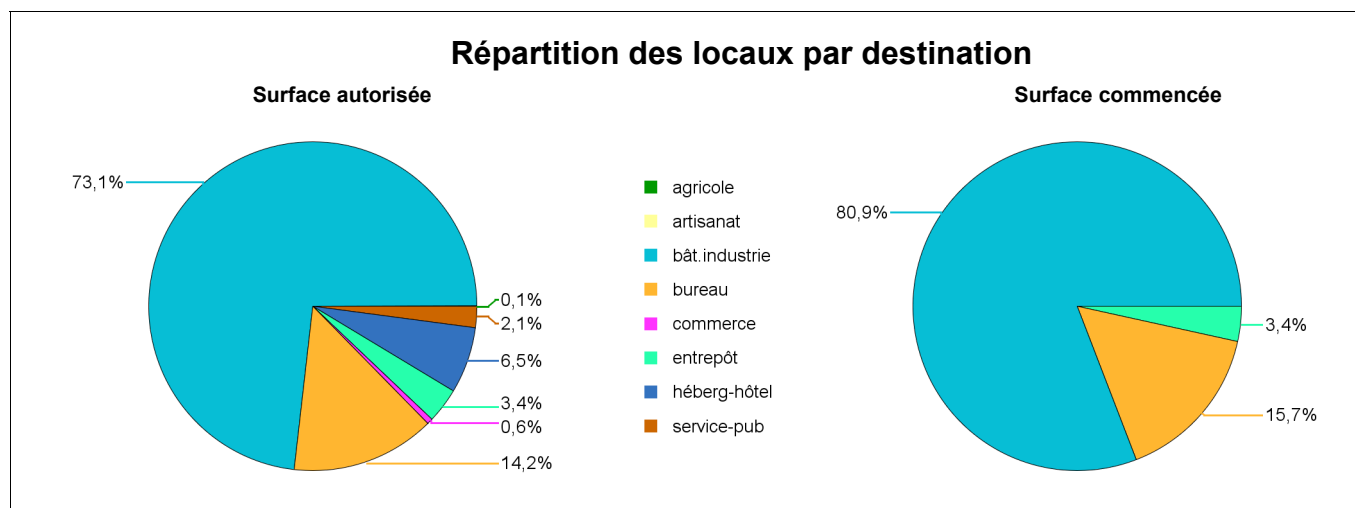
Construction - Locaux autorisés et commencés selon la destination (date de prise en compte)

Surface en m²

Période de 6 mois entre mois de janvier 2017 et mois de juin 2017

Zone : 244100806 - CC de la Sologne des Rivières (Zonage : Epci_2017)

Surface en m ² des locaux	Surface autorisée	Surface commencée
Hébergement hôtelier	517	0
Bureaux	1 124	1 093
Commerce	45	0
Artisanat	0	0
Bâtiment industriel	5 796	5 629
Exploitation agricole ou forestière	4	0
Entrepôt	273	240
Total service public	166	0
<i>enseignement recherche</i>	0	0
<i>culture loisir</i>	163	0
<i>santé</i>	0	0
<i>action sociale</i>	0	0
<i>transport</i>	0	0
<i>ouvrages spéciaux</i>	3	0
Surface totale des locaux	7 925	6 962



Source : SOeS, Sit@del2 en date de prise en compte

Date d'émission du document : 10/01/2018

Base de données GéoKit