

# FICHE D'INFORMATION SUR LES TERRITOIRES

Zonage d'étude :

**Pays de la Grande Sologne**

Zonage de référence :

**Département du Loir-et-Cher**

Nombre de communes 2015 :

**25**

Nombre de communes :

**291**

**Population**

**Nbre communes 2017**

**276**

Source : INSEE RP 2015 RP 2010

	1990	1999	2010	2015
Population	28 741	29 123	30 823	30 474
Densité moyenne (hab/km <sup>2</sup> )	20,8	21,1	22,3	22,1

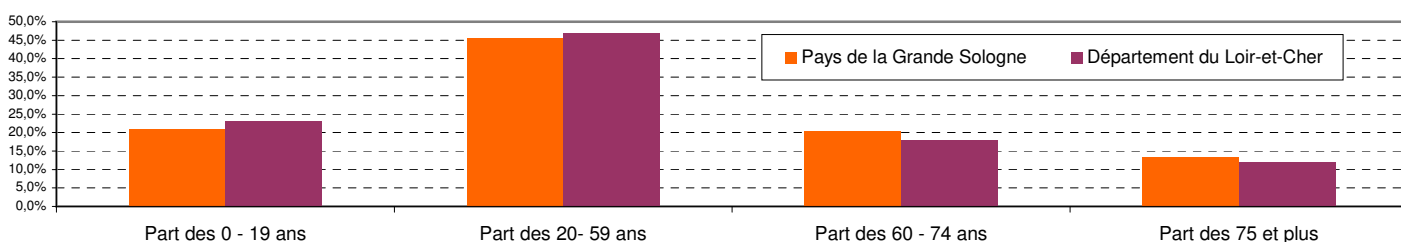
	1990	1999	2010	2015
Population	305 937	314 968	330 079	333 050
Densité moyenne (hab/km <sup>2</sup> )	48,2	49,7	52,0	52,5

Evolution démographique	de 1990 à 1999	de 1999 à 2010	de 2010 à 2015
Variation annuelle de la population en %	0,15	0,52	-0,23
- due au solde naturel en %	-0,28	-0,23	-0,28
- due au solde migratoire en %	0,43	0,75	0,06

	de 1990 à 1999	de 1999 à 2010	de 2010 à 2015
Variation annuelle de la population en %	0,32	0,43	0,18
- due au solde naturel en %	0,04	0,06	0,04
- due au solde migratoire en %	0,28	0,37	0,14

Age de la population	Part des 0 - 19 ans	Part des 20- 59 ans	Part des 60 - 74 ans	Part des 75 et plus	Indice de vieillissement (*)	Part des 0 - 19 ans	Part des 20- 59 ans	Part des 60 - 74 ans	Part des 75 et plus
Population par classe d'âge en 2015	20,8%	45,5%	20,4%	13,3%	1,2	23,0%	46,9%	18,0%	12,1%
					1,0				

(\*) Population des + de 65 ans / - de 20 ans



Ménages	1999	2010	2015	Evol. an. My. 99 - 10 %	Evol. an. My. 10 - 15 %	1999	2010	2015	Evol. an. My. 99 - 10 %	Evol. an. My. 10 - 15 %
Nombre de ménages	12 350	13 618	13 856	0,89	0,35	130 601	144 677	148 749	0,93	0,56
Taille moyenne des ménages	2,3	2,2	2,1	-0,5	-0,6	2,4	2,2	2,2	-0,5	-0,4

## Logement

Source : INSEE RP 2015 RP 2010 - RPLS 31-12-2016

Composition du parc	2015		Evol. an. My. 99 - 10 %	Evol. an. My. 10 - 15 %
	Nombre	% du parc		
Résidences principales	13 856	72,5%	0,89	0,35
Résidences secondaires	3 074	16,1%	2,31	-0,55
Logements vacants	2 186	11,4%	4,28	5,11

Composition du parc	2015		Evol. an. My. 99 - 10 %	Evol. an. My. 10 - 15 %
	Nombre	% du parc		
Résidences principales	148 749	81,8%	0,93	0,56
Résidences secondaires	14 342	7,9%	-0,50	-0,53
Logements vacants	18 729	10,3%	3,62	3,28

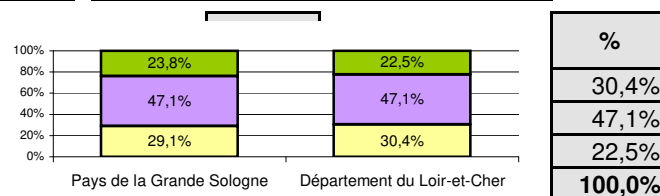
Maisons	17 106	89,5%	1,43	0,71
Appartements	1 905	10,0%	2,86	0,59

Maisons	145 660	80,1%	1,14	0,90
Appartements	34 885	19,2%	1,27	0,21

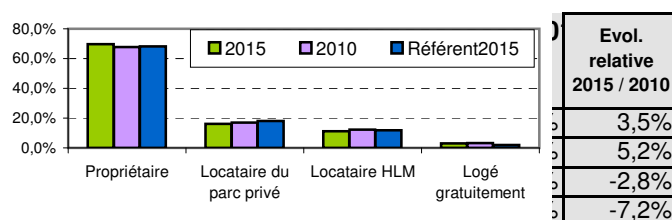
<b>Parc total</b>	<b>19 116</b>	<b>100,0%</b>	<b>1,39</b>	<b>0,68</b>
-------------------	---------------	---------------	-------------	-------------

<b>Parc total</b>	<b>181 820</b>	<b>100,0%</b>	<b>1,01</b>	<b>0,73</b>
-------------------	----------------	---------------	-------------	-------------

Résidences principales (RP) en 2015 selon la date d'achèvement	Nombre	%
RP construites avant 1946	3 972	29,1%
RP construites de 1946 à 1990	6 440	47,1%
RP construites de 1991 à 2011	3 251	23,8%
<b>RP construites avant 2012</b>	<b>13 662</b>	<b>100,0%</b>



Statut d'occupation des RP	2015		Durée moy. d'emménagement (ans)	Evol. relative 2015 / 2010
	Nb	% des RP		
Propriétaire	9 657	69,7%	20,9	4,8%
Locataire du parc privé	2 247	16,2%	7,4	-2,8%
Locataire HLM	1 543	11,1%	9,8	-6,8%
Logé gratuitement	409	3,0%	10,4	-5,6%



Parc locatif social au 31-12-2016	Nb de logements proposés à la location	Taux de vacance	Taux de mobilité	Loyer moyen (*)
	1 983	19,7%	10,8%	4,9

Nb de logements proposés à la location	Taux de vacance	Taux de mobilité	Loyer moyen (*)
21 137	7,3%	11,5%	4,8

(\*) en € / m<sup>2</sup> de surface habitable

# FICHE D'INFORMATION SUR LES TERRITOIRES

Zonage d'étude :

**Pays de la Grande Sologne**

Zonage de référence :

**Département du Loir-et-Cher**

Nombre de communes 2015 :

**25**

Nombre de communes :

**291**

## Urbanisme

Sources : DDT 41 Mise à jour 01/07/2018

Plans Locaux d'Urbanisme (PLU)	11	102
Plans d'occupation des Sols (POS)	7	27
Cartes communales	6	86

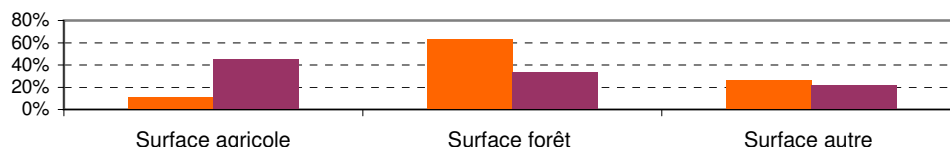
## Agriculture

Sources : PAC 2012- Cadastre DGI - IFN

	en ha
Surface totale	137 963
Surface agricole	14 783
Surface forêt	86 515
Surface autre	36 665

### Répartition de la surface cadastrée

■ Pays de la Grande Sologne ■ Département du Loir-et-Cher



	en ha
Surface totale	634 344
Surface agricole	288 446
Surface forêt	209 171
Surface autre	136 727

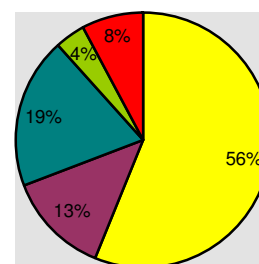
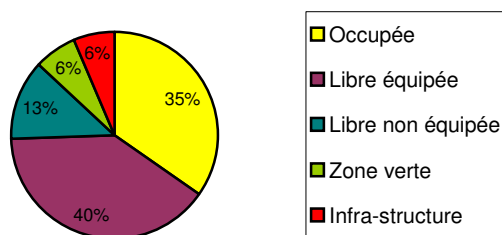
## Economie

Sources : Observatoire de l'Economie et des Territoires de Loir-et-Cher 04/2014 -

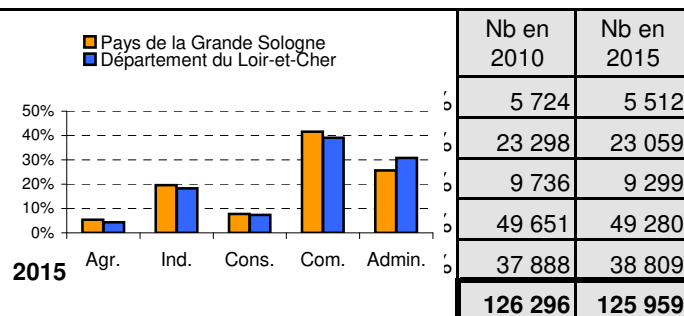
Zone d'activités	Pays de la Grande Sologne					Département du Loir-et-Cher				
	Occupée	Libre équipée	Libre non équipée	Zone verte	Infra-structure	Occupée	Libre équipée	Libre non équipée	Zone verte	Infra-structure
Surfaces en ha	130,0	149,4	47,9	24,4	24,2	1 857,8	433,4	641,4	121,6	262,3

Nb. zones d'activités	19	189
-----------------------	----	-----

### Répartition des surfaces des zones activités



Emplois selon le secteur d'activité	Nb en 2010	Nb en 2015
Agriculture	533	536
Industrie	2 326	1 928
Construction	888	766
Commerce, transports, services divers	4 368	4 093
Admin. publique, enseignement, santé, action soc.	2 525	2 522
<b>Total</b>	<b>10 639</b>	<b>9 846</b>



## Revenus \*

Sources : DGFIP, Impôt sur le revenu des personnes physiques - Ministère de l'intérieur DGCL

	2 011	2 012	2 013	2 014	2 015	2011	2 012	2 013	2 014	2 015
Nombre de foyers fiscaux	17 924	17 916	17 883	17 843	17 886	186 924	187 852	189 165	189 464	189 939
Taux de foyers non imposés	45%	49%	54%	57%	60%	43%	47%	52%	55%	58%
Revenus nets déclarés moyen (€)	23 276	23 804	23 555	24 093	24 075	23 704	24 084	24 327	24 545	24 527
Impôt moyen des foyers fiscaux (€)	1 115	1 232	1 228	1 231	1 186	1 139	1 264	1 351	1 309	1 271

(\*) La diffusion des données communales est soumise au respect des règles sur le secret statistique. Pour cette raison des données peuvent être manquantes. Pour les zonages comprenant plusieurs communes, les calculs sont fait à partir de ces mêmes données et n'incluent donc pas les communes concernées par le secret statistique.

Potentiel financier 2016 <sup>(1) (2)</sup>	365 € / population DGF
---	------------------------

409 € / population DGF
------------------------

(1) Potentiel fiscal 3 taxes hors dotation de l'état

(2) Population DGF 2011 = population totale + population des résidences secondaires + places de caravanes sous certaines conditions

(un habitant par place de caravanes).

## Environnement

Source : Dreal Centre