FICHE D'INFORMATION SUR LES TERRITOIRES

Zonage d'étude :	**CA Agglopolys**	Zonage de référence :	**Département du Loir-et-Cher**
Nombre de communes 2019 :	**43**	Nombre de communes :	**267**

Population

Source : INSEE RP 2016 RP 2011

	1990	1999	2011	2016	1990	1999	2011	2016
Population	97 697	101 314	104 548	105 373	305 937	314 968	331 280	332 769
Densité moyenne (hab/km²)	123,3	127,9	132,0	133,0	48,2	49,7	52,2	52,5

Evolution démographique	de 1990 à 1999	de 1999 à 2011	de 2011 à 2016	de 1990 à 1999	de 1999 à 2011	de 2011 à 2016
Variation annuelle de la population en %	0,40	0,26	0,16	0,32	0,42	0,09
- due au solde naturel en %	0,44	0,38	0,38	0,04	0,05	-0,01
-due au solde migratoire en %	-0,04	-0,12	-0,22	0,28	0,37	0,10

Age de la population	Part des 0 - 19 ans	Part des 20- 59 ans	Part des 60 - 74 ans	Part des 75 et plus	Indice de vieillis-sement (*)	Part des 0 - 19 ans	Part des 20- 59 ans	Part des 60 - 74 ans	Part des 75 et plus
Population par classe d'âge en 2016	24,4%	48,5%	16,8%	10,3%	0,8	23,0%	46,5%	18,4%	12,1%
					1,0	(*) Population des + de 65 ans / - de 20 ans			

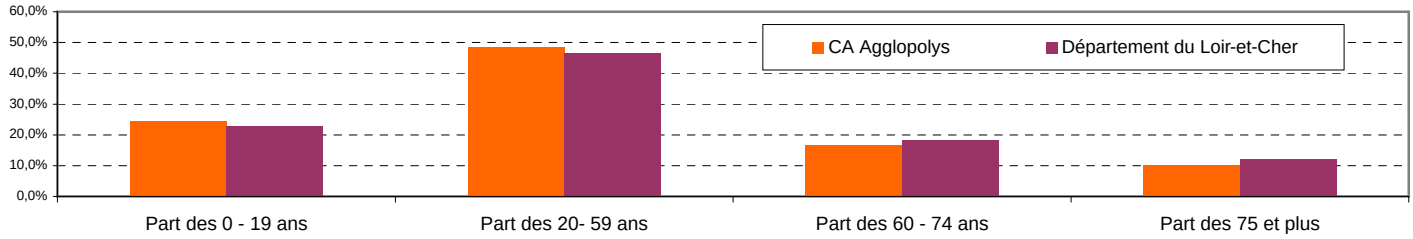

Ménages	1999	2011	2016	Evol. an. My. 99 - 11 %	Evol. an. My. 11 - 16 %	1999	2011	2016	Evol. an. My. 99 - 11 %	Evol. an. My. 11 - 16 %
Nombre de ménages	41 981	46 661	48 066	0,88	0,60	130 601	146 058	149 351	0,94	0,45
Taille moyenne des ménages	2,4	2,2	2,1	-0,6	-0,4	2,4	2,2	2,2	-0,5	-0,4

Logement

Source : INSEE RP 2016 RP 2011 - RPLS 31-12-2017

	2016				2016			
Composition du parc	Nombre	% du parc	Evol. an. My. 99 - 11 %	Evol. an. My. 11 - 16 %	Nombre	% du parc	Evol. an. My. 99 - 11 %	Evol. an. My. 11 - 16 %
Résidences principales	48 066	87,1%	0,88	0,60	149 351	81,7%	0,93	0,45
Résidences secondaires	1 965	3,6%	-1,53	2,99	14 436	7,9%	-0,59	-0,08
Logements vacants	5 142	9,3%	3,96	1,49	19 033	10,4%	3,68	2,72
Maisons	34 694	62,9%	1,32	0,93	146 532	80,2%	1,15	0,77
Appartements	20 021	36,3%	0,90	0,41	34 930	19,1%	1,21	0,12
Parc total	**55 174**	**100,0%**	**1,02**	**0,76**	**182 821**	**100,0%**	**1,01**	**0,63**

Résidences principales (RP) en 2016 selon la date d'achèvement	Nombre	%	%
RP construites avant 1946	10 089	21,3%	29,3%
RP construites de 1946 à 1990	25 275	53,4%	47,4%
RP construites de 1991 à 2016	12 008	25,3%	23,3%
RP construites avant 2016	**47 372**	**100,0%**	**100,0%**

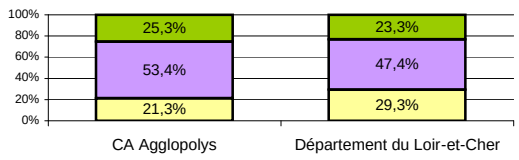

	2016		Durée my. d'emména-gement (ans)	Evol. relative 2016 / 2011
Statut d'occupation des RP	Nb	% des RP		
Propriétaire	28 470	59,2%	21,1	3,2%
Locataire du parc privé	10 527	21,9%	5,1	7,1%
Locataire HLM	8 061	16,8%	9,6	-3,0%
Logé gratuitement	863	1,8%	9,4	-7,2%

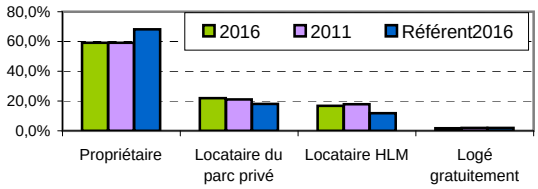

	Evol. relative 2016 / 2011
	2,6%
	4,1%
	-2,6%
	-5,4%

Parc locatif social au 31-12-2017	Nb de logements proposés à la location	Taux de vacance	Taux de mobilité	Loyer moyen (*)	Nb de logements proposés à la location	Taux de vacance	Taux de mobilité	Loyer moyen (*)
	9 992	6,8%	10,2%	4,7	21 292	7,8%	11,1%	4,8

(*) en € / m² de surface habitable

FICHE D'INFORMATION SUR LES TERRITOIRES

Zonage d'étude :	**CA Agglopolys**	Zonage de référence :	**Département du Loir-et-Cher**
Nombre de communes 2019 :	**43**	Nombre de communes :	**267**

Urbanisme

Sources : DDT 41 Mise à jour 01/07/2018

Plans Locaux d'Urbanisme (PLU)	31	102
Plans d'occupation des Sols (POS)	5	27
Cartes communales	9	86

Agriculture

Sources : PAC 2012- Cadastre DGI - IFN

	en ha	en ha
Surface totale	79 216	634 344
Surface agricole	40 477	288 446
Surface forêt	21 727	209 171
Surface autre	17 012	136 727

Répartition de la surface cadastrée

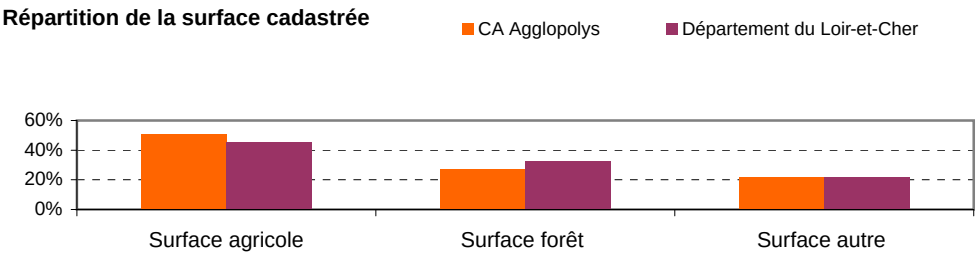

Economie

Sources : Observatoire de l'Economie et des Territoires de Loir-et-Cher 04/2014 -

Zone d'activités	Occupée	Libre équipée	Libre non équipée	Zone verte	Infra-structure	Occupée	Libre équipée	Libre non équipée	Zone verte	Infra-structure
Surfaces en ha	711,3	35,9	132,7	52,1	92,0	1 857,8	433,4	641,4	121,6	262,3
Nb. zones d'activités	45					189				

Répartition des surfaces des zones activités

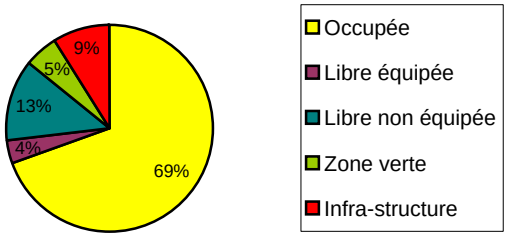

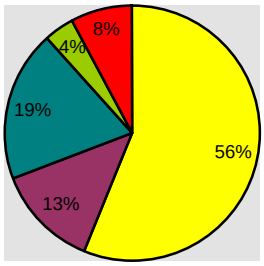

Emplois selon le secteur d'activité	Nb en 2011	Nb en 2016	Nb en 2011	Nb en 2016
Agriculture	723	711	5 673	5 550
Industrie	7 346	7 644	23 019	22 589
Construction	3 374	3 055	9 630	9 311
Commerce, transports,services divers	22 858	21 712	49 967	48 865
Admin. publique, enseignement, santé, action soc.	17 337	17 405	38 091	39 084
Total	**51 637**	**50 527**	**126 380**	**125 399**

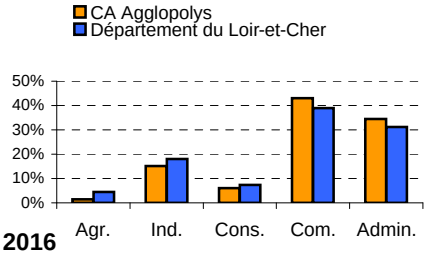

Revenus *

Sources :DGFiP, Impôt sur le revenu des personnes physiques - Ministère de l'intérieur DGCL

	2 011	2 012	2 013	2 014	2 015	2011	2 012	2 013	2 014	2 015
Nombre de foyers fiscaux	58 367	58 806	59 358	59 466	59 495	186 924	187 852	189 165	189 464	189 939
Taux de foyers non imposés	40%	44%	49%	51%	54%	43%	47%	52%	55%	58%
Revenus nets déclarés moyen (€)	24 643	25 118	25 549	25 709	25 671	23 704	24 084	24 327	24 545	24 527
Impôt moyen des foyers fiscaux (€)	1 296	1 441	1 573	1 546	1 509	1 139	1 264	1 351	1 309	1 271

(*) La diffusion des données communales est soumise au respect des règles sur le secret statistique. Pour cette raison des données peuvent être manquantes. Pour les zonages comprenant plusieurs communes, les calculs sont fait à partir de ces mêmes données et n'incluent donc pas les communes concernées par le secret statistique.

Potentiel financier 2016 (1) (2)	484 € / population DGF	409 € / population DGF

(1)Potentiel fiscal 3 taxes hors dotation de l'état

(2) Population DGF 2011 = population totale + population des résidences secondaires + places de caravanes sous certaines conditions (un habitant par place de caravanes).

Environnement

Source :Dreal Centre

http://www3.centre.developpement-durable.gouv.fr/basecommunes/BDCOM24/